LEGENDA

- Misto stabilizzato
- Inerte
- Sterro
- Rinterro
- Terreno esistente
- Sezione Cavidotto

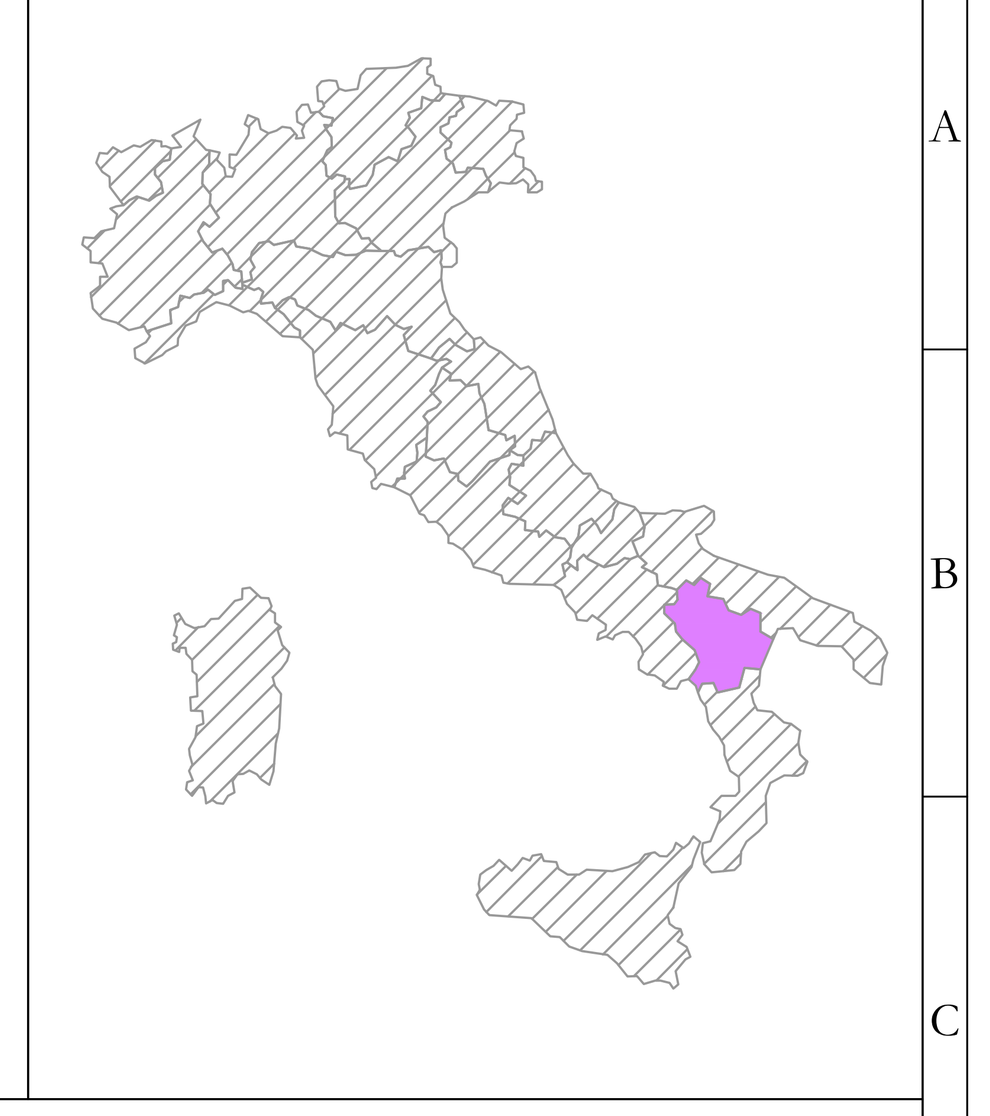

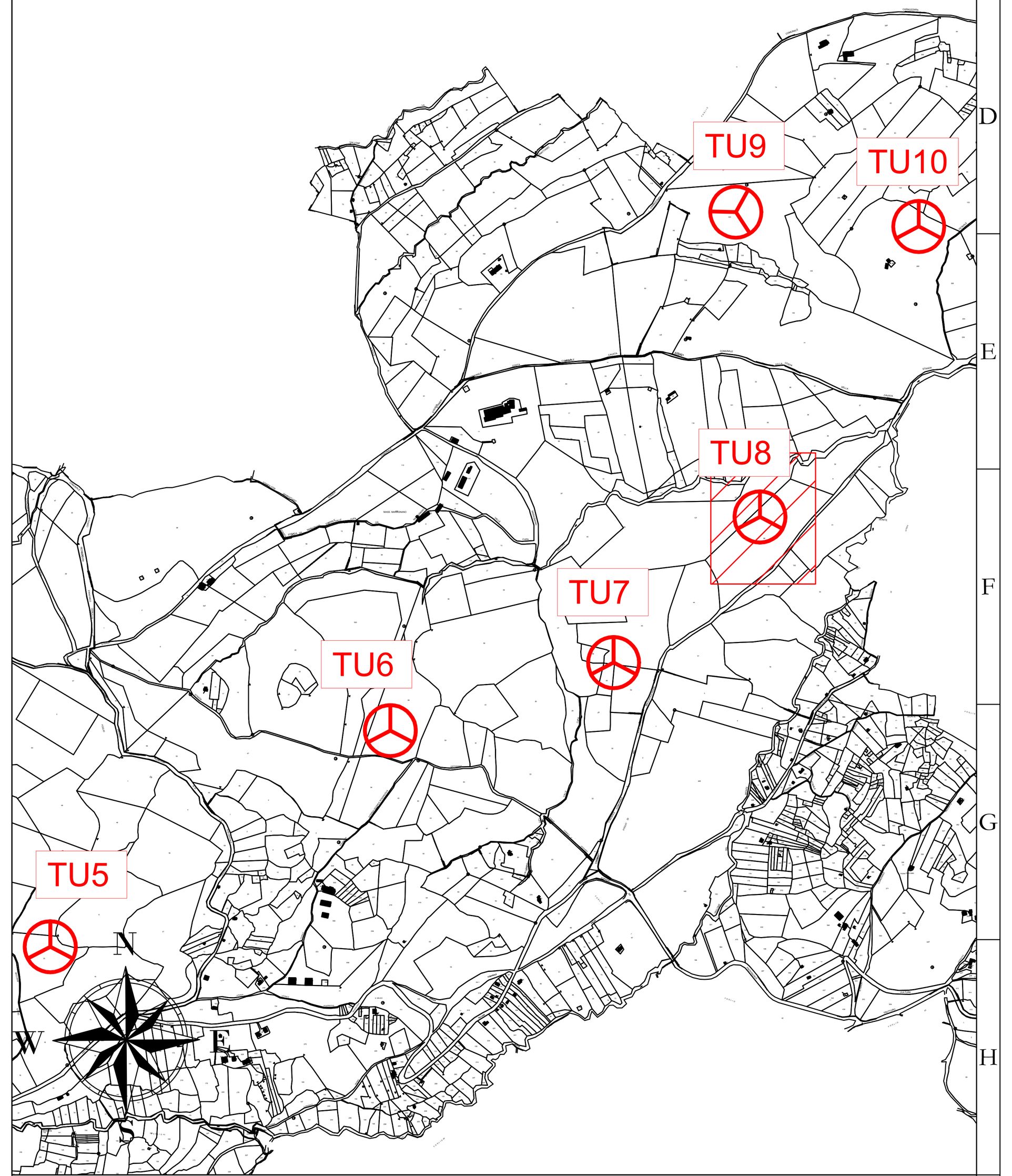

Sezione 28
Progressiva: 0+270.00
Scala: 1:100
Quota di Riferimento: 510.00

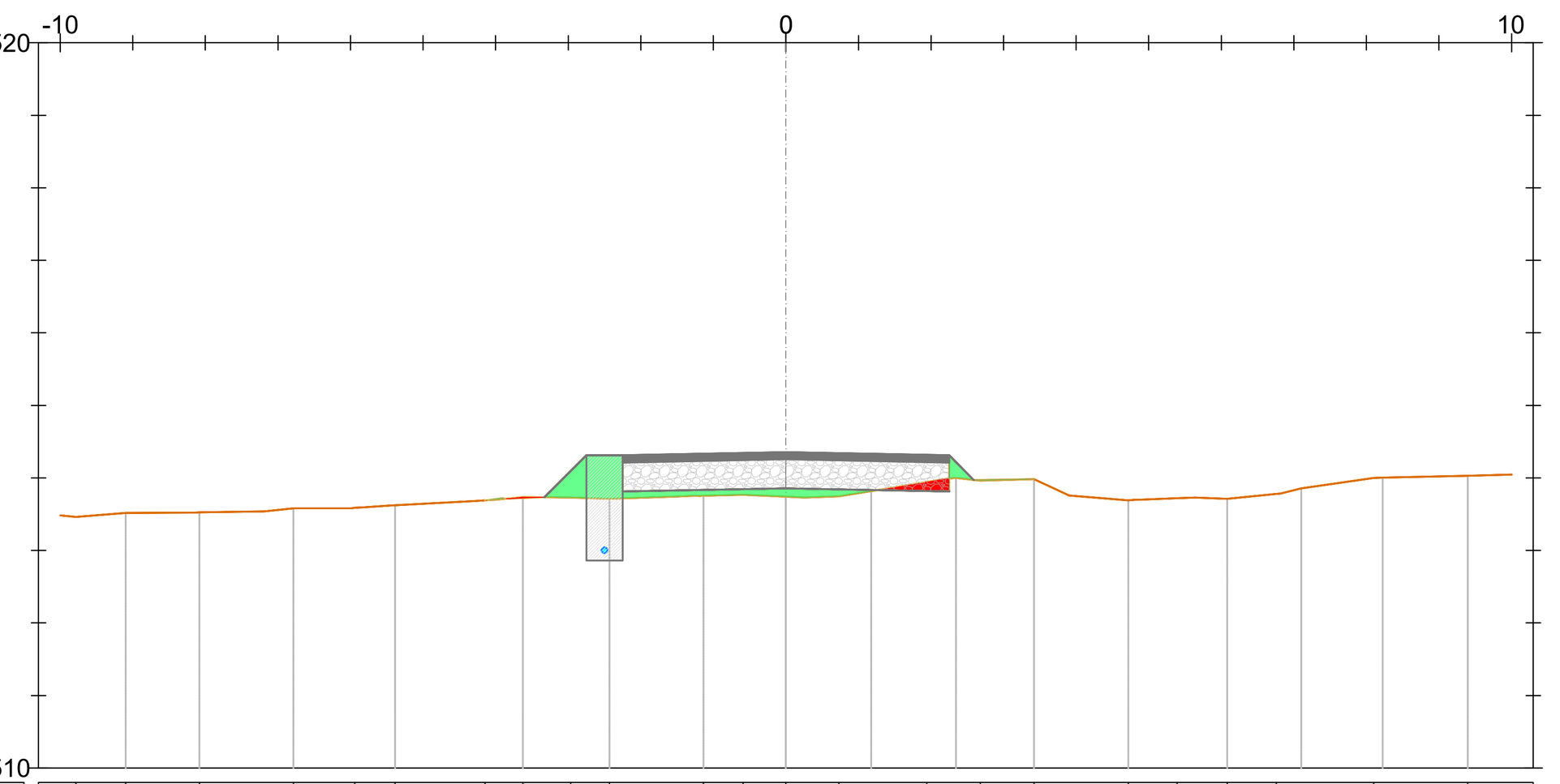

PROGRESSIVE TERRENO	-9.79 -9.10 -8.08 -6.79 -5.94 -5.39 -4.15 -3.62 -2.96 -2.43 -1.14 -0.59 0.00 0.73 1.94 2.68 3.42 4.72 5.39 6.08 6.76 8.10 9.40
QUOTE TERRENO	513.46 513.52 513.52 513.58 513.59 513.62 513.69 513.74 513.73 513.71 513.75 513.77 513.74 513.75 513.94 513.96 513.98 513.69 513.72 513.71 513.78 514.00 514.03
DISTANZE PARZIALI TERRENO	0.63 0.69 0.93 0.89 0.82 1.11 0.66 0.53 0.89 0.55 0.59 0.77 0.74 0.47 0.82 0.53 0.68 1.00 1.17 1.38
QUOTE FONDO SCAVO	513.73 514.31 513.81 513.86 513.81 513.97
PROGRESSIVE PROGETTO	-3.33 -2.75 -2.25 2.25 2.59
QUOTE PROGETTO	513.73 514.31 514.31 514.36 514.31 513.97
DISTANZE PARZIALI PROGETTO	0.58 0.50 2.25 2.25 0.34

Sezione 29
Progressiva: 0+280.00
Scala: 1:100
Quota di Riferimento: 510.00

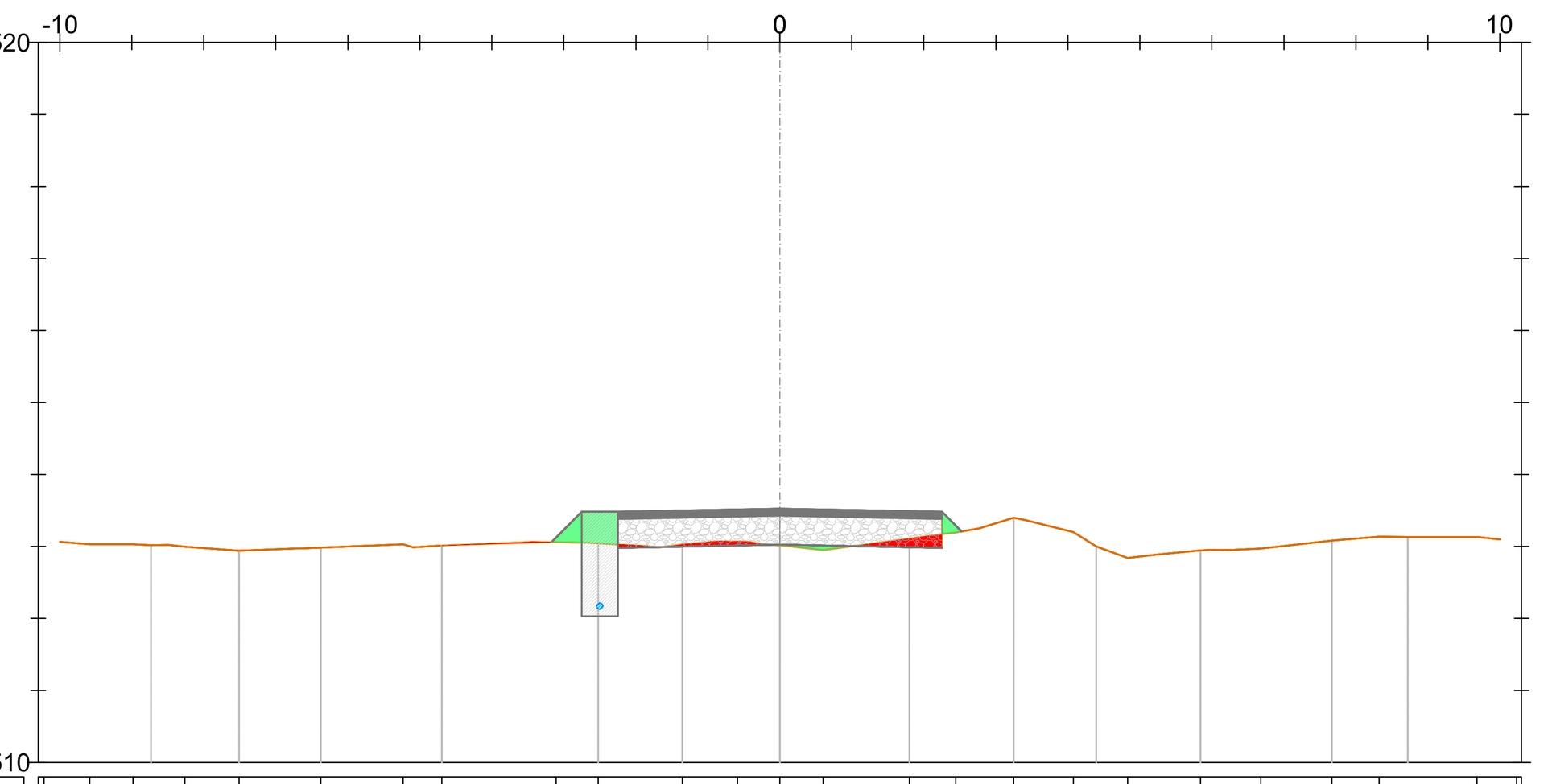

PROGRESSIVE TERRENO	-10.22 -9.58 -8.98 -8.26 -7.51 -6.38 -5.23 -4.70 -3.11 -2.52 -1.36 -0.59 0.00 0.60 1.80 2.44 3.25 4.07 4.83 5.84 6.68 7.67 8.32 9.68 10.23
QUOTE TERRENO	513.08 513.03 513.03 512.99 512.94 512.98 513.03 513.01 513.06 513.04 513.03 513.07 513.01 512.95 513.11 513.19 513.40 513.20 512.84 512.95 512.97 513.08 513.14 513.13 513.07
DISTANZE PARZIALI TERRENO	0.64 0.60 0.75 0.77 1.15 1.24 0.70 0.50 1.20 0.48 0.66 0.62 0.98 0.66 0.96 0.55
QUOTE FONDO SCAVO	513.06 513.48 512.98 513.03 512.98 513.21
PROGRESSIVE PROGETTO	-3.17 -2.75 -2.25 0.00 2.25 2.52
QUOTE PROGETTO	513.06 513.48 513.48 513.53 513.48 513.21
DISTANZE PARZIALI PROGETTO	0.42 0.50 2.25 2.25 0.27

Sezione 30
Progressiva: 0+290.00
Scala: 1:100
Quota di Riferimento: 510.00

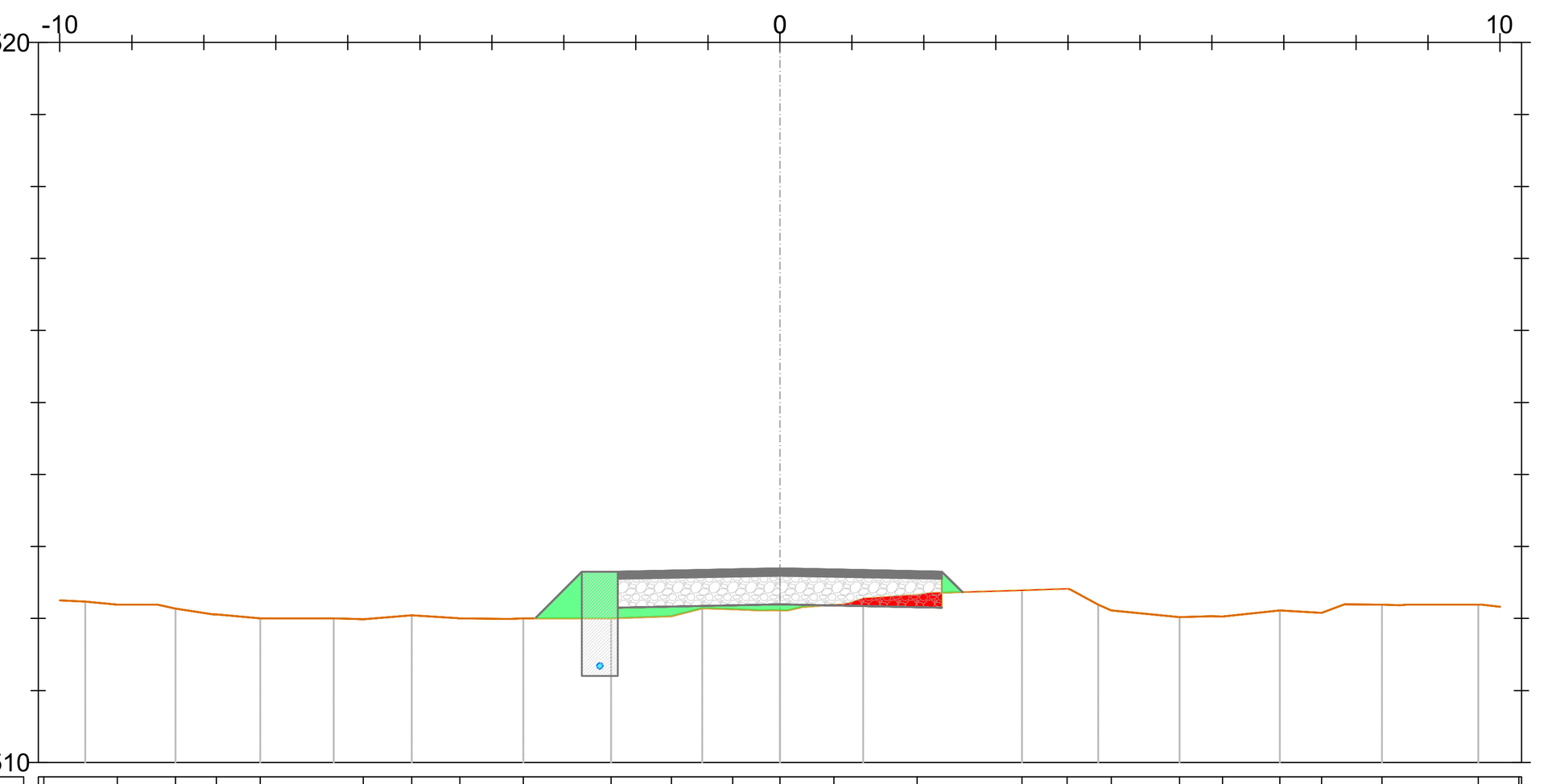

PROGRESSIVE TERRENO	-10.22 -9.20 -8.39 -7.82 -7.22 -5.79 -5.11 -4.44 -3.56 -2.34 -1.51 -0.66 0.00 0.75 1.91 3.36 3.99 4.60 5.55 6.15 6.94 7.52 8.36 9.70 10.26
QUOTE TERRENO	512.26 512.19 512.13 512.06 512.00 511.99 512.04 512.00 512.00 512.00 512.03 512.13 512.11 512.19 512.33 512.39 512.41 512.11 512.02 512.02 512.11 512.08 512.19 512.19 512.13
DISTANZE PARZIALI TERRENO	0.58 0.56 0.61 1.02 0.67 0.62 0.69 1.21 0.84 0.75 1.27 0.62 0.95 0.79 0.58 0.52 0.99 0.51
QUOTE FONDO SCAVO	512.00 512.65 512.15 512.20 512.15 512.36
PROGRESSIVE PROGETTO	-3.40 -2.75 -2.25 0.00 2.25 2.54
QUOTE PROGETTO	512.00 512.65 512.65 512.70 512.65 512.36
DISTANZE PARZIALI PROGETTO	0.65 0.50 2.25 2.25 0.29

Sezione 31
Progressiva: 0+300.00
Scala: 1:100
Quota di Riferimento: 510.00

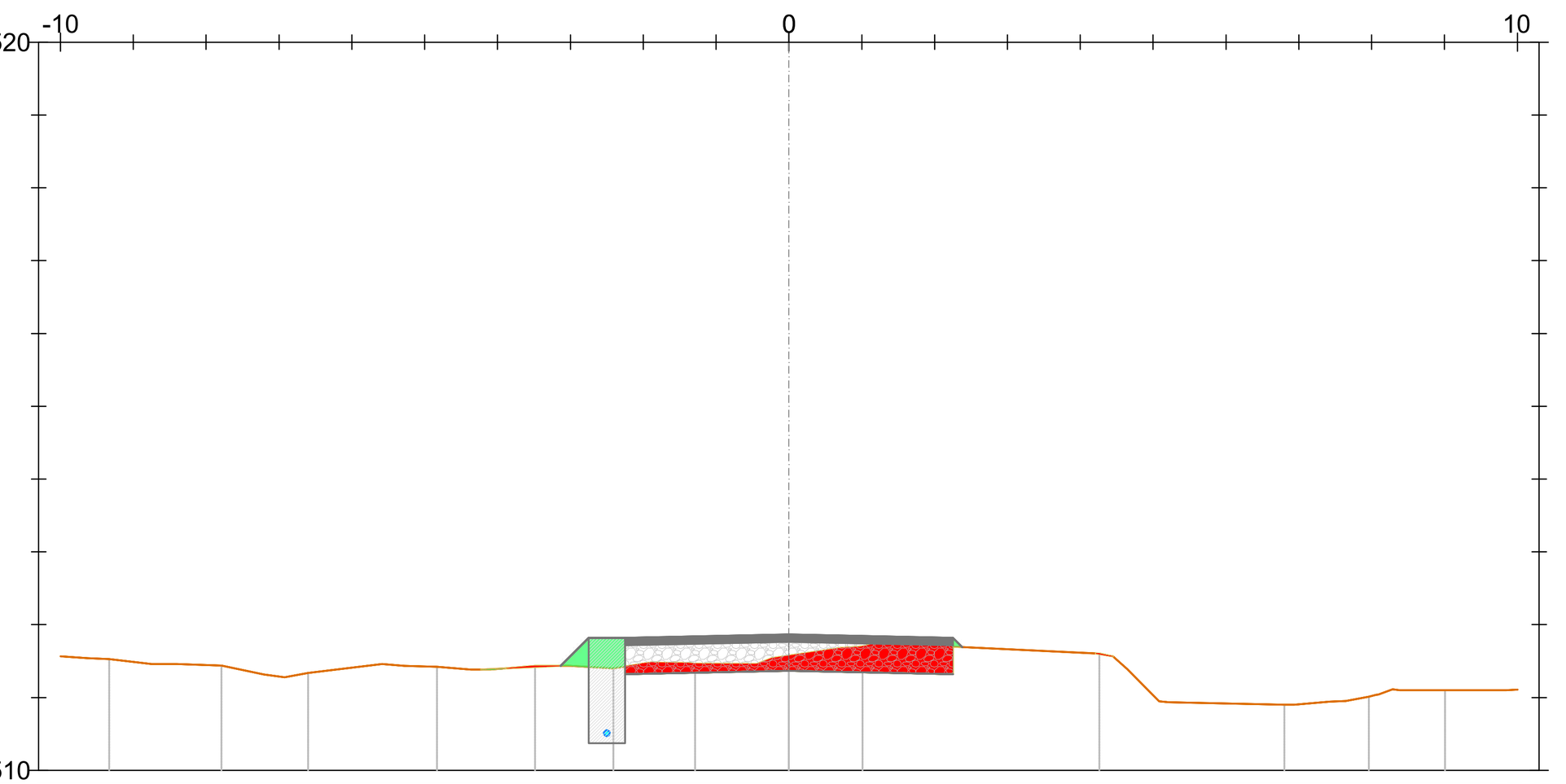

PROGRESSIVE TERRENO	-10.20 -9.33 -8.40 -7.79 -7.21 -6.60 -5.59 -4.83 -4.09 -3.01 -2.41 -1.89 -1.29 -0.54 0.00 0.71 1.22 4.26 5.08 6.80 7.43 7.96 9.01 9.85 10.07
QUOTE TERRENO	511.58 511.53 511.46 511.44 511.32 511.34 511.46 511.42 511.38 511.43 511.40 511.48 511.46 511.46 511.58 511.68 511.75 511.60 510.95 510.90 510.94 511.01 511.10 511.10 511.11
DISTANZE PARZIALI TERRENO	0.57 0.58 0.61 0.58 1.01 0.61 0.60 0.52 0.75 0.71 3.04 0.44 1.59 0.62 0.84
QUOTE FONDO SCAVO	511.43 511.82 511.32 511.37 511.32 511.69
PROGRESSIVE PROGETTO	-3.14 -2.75 -2.25 2.25 2.38
QUOTE PROGETTO	511.43 511.82 511.82 511.87 511.82 511.69
DISTANZE PARZIALI PROGETTO	0.39 0.50 2.25 2.25

Sezione 32
Progressiva: 0+310.00
Scala: 1:100
Quota di Riferimento: 505.00

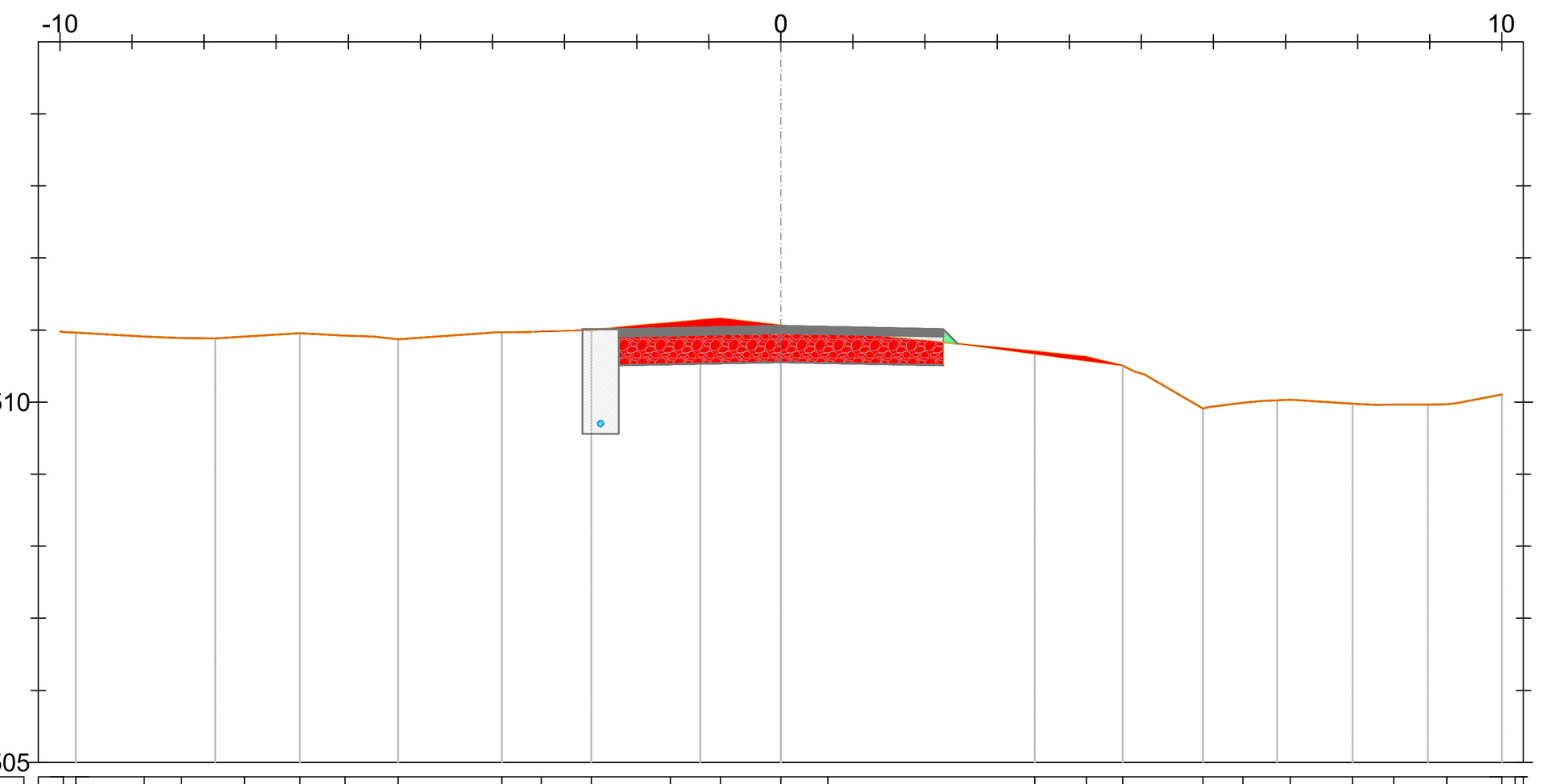

PROGRESSIVE TERRENO	-9.95 -9.78 -8.83 -8.32 -7.44 -6.67 -6.04 -5.31 -3.87 -3.32 -2.63 -1.53 -0.84 0.00 0.65 3.52 4.24 4.74 5.86 6.41 7.06 7.93 8.50 9.24 10.00 10.18
QUOTE TERRENO	510.97 510.97 510.91 510.89 510.91 510.96 510.92 510.87 510.97 510.98 511.00 511.10 511.16 511.06 510.99 510.70 510.63 510.51 509.91 509.99 510.03 509.98 509.97 509.97 510.10 510.15
DISTANZE PARZIALI TERRENO	0.95 0.52 0.76 0.63 1.25 0.69 0.81 0.84 0.65 2.87 0.72 0.51 0.81 0.86 0.64
QUOTE FONDO SCAVO	511.00 511.01 510.51 510.56 510.51 510.81
PROGRESSIVE PROGETTO	-2.76 -2.75 -2.25 0.00 2.25 2.45
QUOTE PROGETTO	511.00 511.01 511.01 511.06 511.01 510.81
DISTANZE PARZIALI PROGETTO	0.50 2.25 2.25 0.20

Sezione 33
Progressiva: 0+320.00
Scala: 1:100
Quota di Riferimento: 505.00

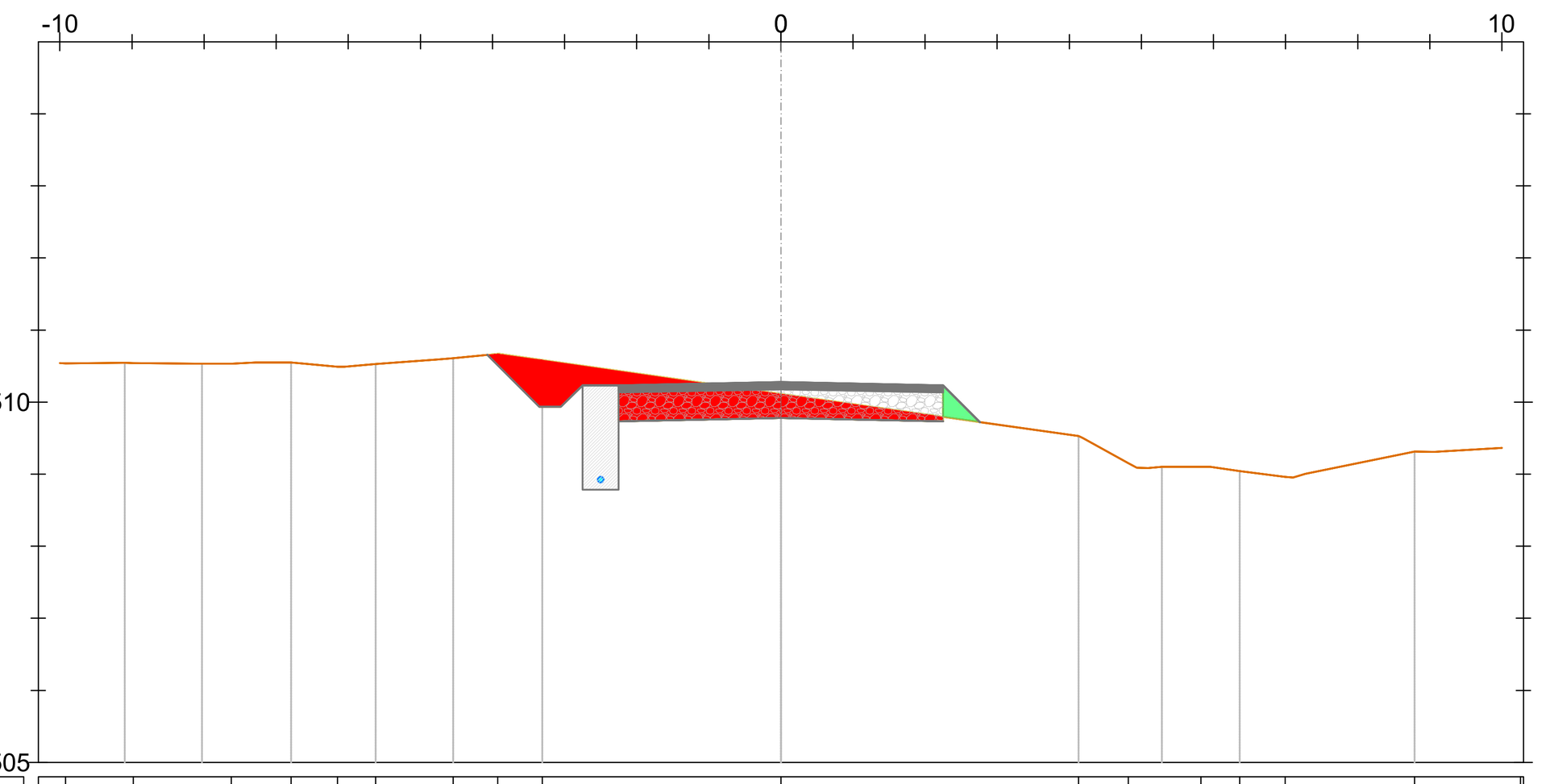

PROGRESSIVE TERRENO	-9.92 -8.98 -7.62 -6.79 -6.15 -5.62 -4.55 -3.93 -3.31 0.00 4.13 4.82 5.83 6.36 7.00 8.79 10.26
QUOTE TERRENO	510.54 510.54 510.53 510.55 510.49 510.53 510.61 510.67 510.58 510.11 509.53 509.15 509.10 509.04 508.96 509.31 509.38
DISTANZE PARZIALI TERRENO	0.57 0.82 0.95 0.87 0.57 0.62 3.31 4.13 0.64 0.54 0.63 1.51 1.05
QUOTE FONDO SCAVO	510.66 509.93 510.23 509.73 509.78 509.73 509.72
PROGRESSIVE PROGETTO	-4.07 -3.35 -3.05 -2.75 -2.25 0.00 2.25 2.76
QUOTE PROGETTO	510.66 509.93 509.93 510.23 510.23 510.28 510.23 509.72
DISTANZE PARZIALI PROGETTO	0.72 0.30 0.30 0.50 2.25 2.25 0.51

Sezione 34
Progressiva: 0+330.00
Scala: 1:100
Quota di Riferimento: 500.00

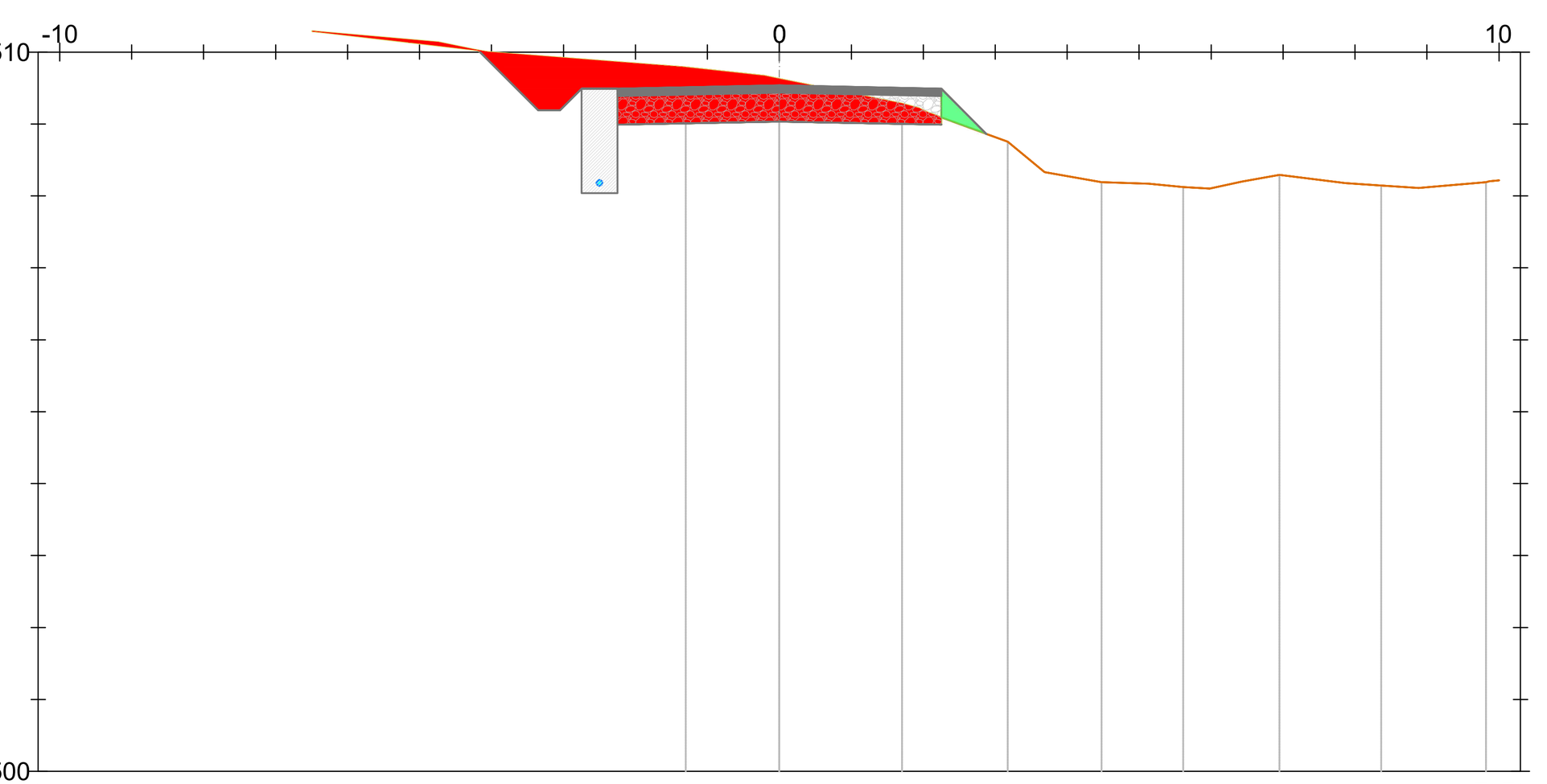

PROGRESSIVE TERRENO	-10.06 -8.95 -7.67 -6.49 -4.74 -4.06 -1.30 0.00 1.71 3.17 3.69 4.48 5.13 5.98 6.95 7.86 8.36 8.89 9.82 10.05
QUOTE TERRENO	510.25 510.22 510.15 510.29 510.14 510.00 509.79 509.63 509.28 508.75 508.33 508.19 508.17 508.10 508.29 508.18 508.15 508.11 508.19 508.22
DISTANZE PARZIALI TERRENO	0.66 1.08 0.69 1.75 0.68 2.76 1.10 1.71 1.12 0.51 0.79 0.65 0.52 0.74 0.50 0.52 0.93
QUOTE FONDO SCAVO	510.03 509.19 509.49 508.99 509.04 508.99 508.86
PROGRESSIVE PROGETTO	-4.19 -3.35 -3.05 -2.75 -2.25 0.00 2.25 2.88
QUOTE PROGETTO	510.03 509.19 509.19 509.49 509.49 509.54 509.49 508.86
DISTANZE PARZIALI PROGETTO	0.84 0.30 0.30 0.50 2.25 2.25 0.63

Sezione 35
Progressiva: 0+340.00
Scala: 1:100
Quota di Riferimento: 500.00

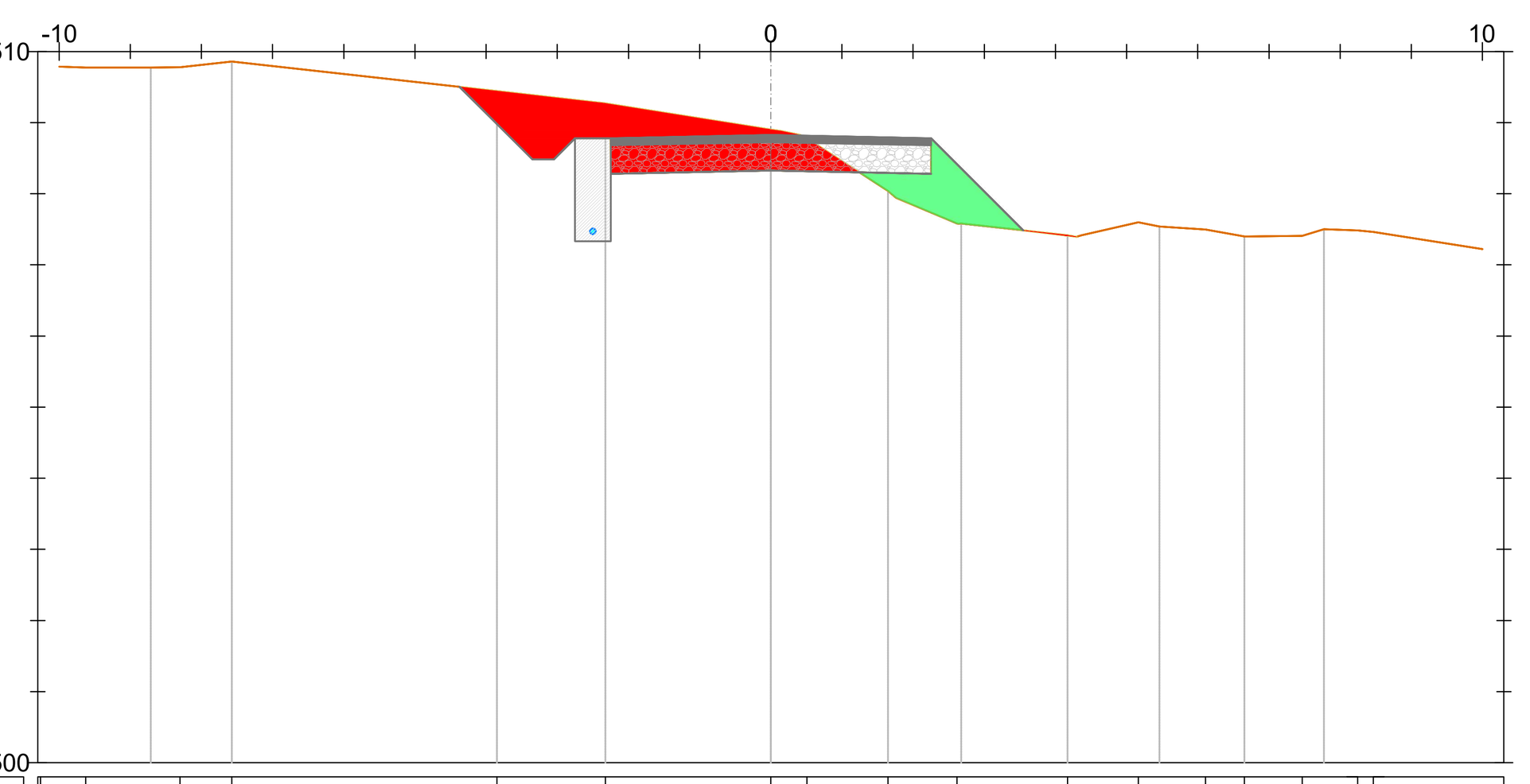

PROGRESSIVE TERRENO	-10.26 -9.63 -8.30 -7.57 -3.85 -2.33 0.00 0.51 1.65 2.61 4.17 5.16 6.11 6.66 7.47 8.25 8.47
QUOTE TERRENO	509.79 509.78 509.78 509.86 509.45 509.27 508.90 508.78 508.04 507.58 507.42 507.60 507.50 507.40 507.41 507.48 507.46
DISTANZE PARZIALI TERRENO	0.64 0.92 0.73 3.72 1.52 2.33 1.14 0.86 1.49 0.79 0.65 0.55 0.75 1.92
QUOTE FONDO SCAVO	509.50 508.48 508.78 508.28 508.33 508.28 507.49
PROGRESSIVE PROGETTO	-4.37 -3.35 -3.05 -2.75 -2.25 2.25 3.55
QUOTE PROGETTO	509.50 508.48 508.48 508.78 508.78 508.83 508.78 507.49
DISTANZE PARZIALI PROGETTO	1.02 0.30 0.30 0.50 2.25 2.25 1.30

Sezione 36
Progressiva: 0+350.00
Scala: 1:100
Quota di Riferimento: 500.00

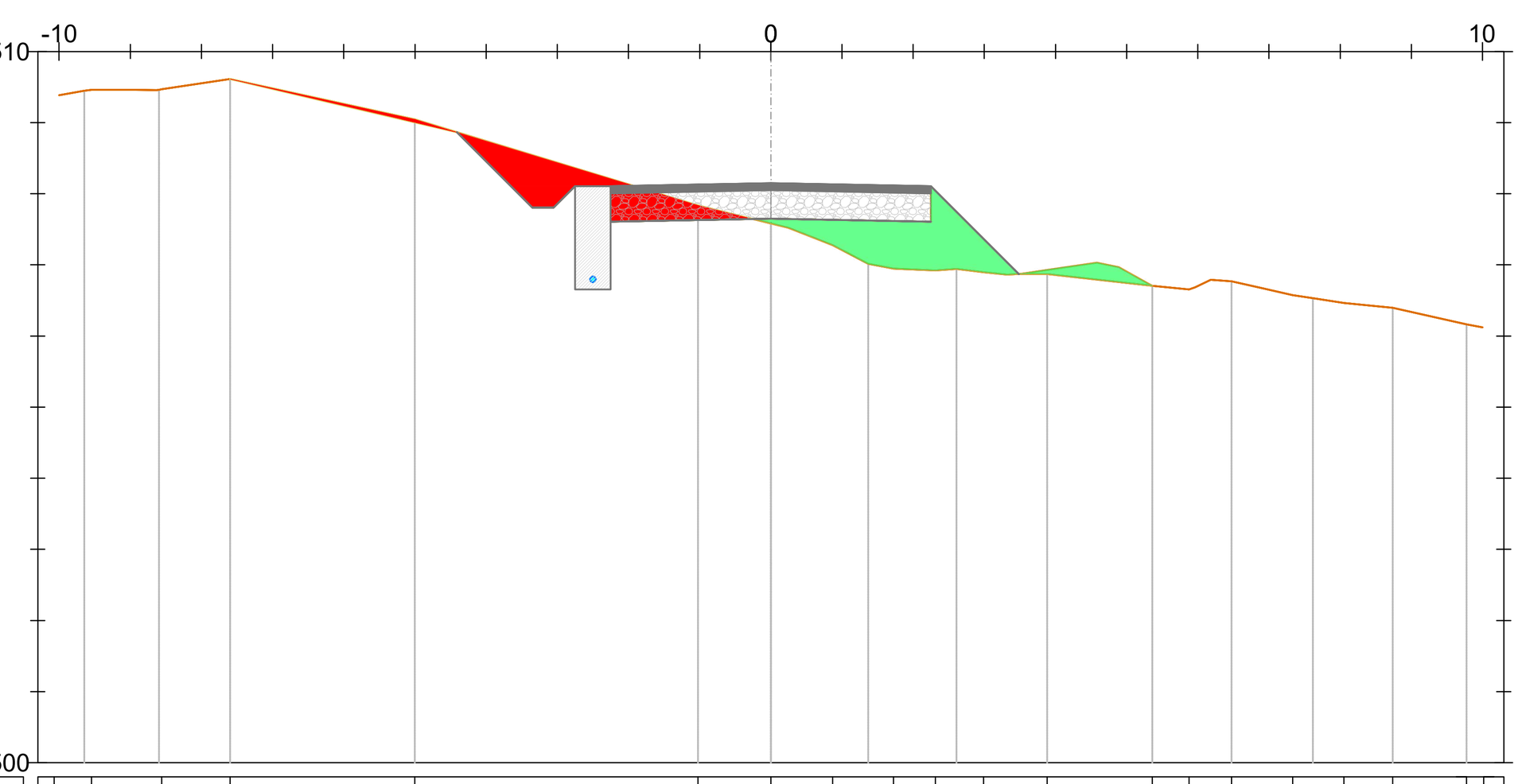

PROGRESSIVE TERRENO	-10.07 -9.54 -8.56 -7.60 -5.00 -1.02 0.00 0.87 1.72 2.31 2.99 3.88 5.36 5.88 6.47 7.33 8.05 8.74 9.78 10.02
QUOTE TERRENO	509.37 509.46 509.47 509.61 509.05 507.84 507.58 507.28 506.95 506.92 506.89 506.87 506.70 506.65 506.77 506.57 506.46 506.40 506.17 506.12
DISTANZE PARZIALI TERRENO	0.62 0.96 2.60 3.98 1.02 0.61 0.50 0.59 1.48 0.52 0.68 1.04
QUOTE FONDO SCAVO	508.87 507.81 508.11 507.61 507.65 507.61 506.87
PROGRESSIVE PROGETTO	-4.41 -3.35 -3.05 -2.75 -2.25 2.25 3.48
QUOTE PROGETTO	508.87 507.81 507.81 508.11 508.11 508.15 508.11 506.87
DISTANZE PARZIALI PROGETTO	1.06 0.30 0.30 0.50 2.25 2.25 1.23

AREN Green S.r.l.
Società soggetta alla direzione e coordinamento di AREN Electric Power S.p.A.
Sede legale e amministrativa: Via dell'Arrigoni n. 308 | 47522 Cesena (FC) | Ph. +39 0547 415245
Iscritta nel Registro delle Imprese della Romagna - Forlì-Cesena e Rimini | REA 326908 | C.F./P.Iva 04032170401

COMUNI DI FORENZA, PALAZZO SAN GERVASIO (PZ)
LOCALITA' "TUFAROLI"

PROGETTO PER LA REALIZZAZIONE DI

IMPIANTO EOLICO "TUFAROLI"

REDAZIONE /PROGETTISTA:
Aren Electric Power Spa
Società per Azioni con Unico Socio
Via dell'Arrigoni 308 - 47522 Cesena (FC)
Ph. +39 0547 415245 - Fax +39 0547 415274
P.Iva 03803880404
Registro delle Imprese di Forlì Cesena R.E.A. 317048

TIMBRO E FIRMA PROGETTISTA:
Ing. Samuele Ulivi
Ordine degli Ingegneri di Forlì-Cesena
Matr. 2866

TITOLO ELABORATO: Sezioni trasversali - TU8 (4/8)

CODICE ELABORATO	FORMATO	SCALA	FASE
TUFDC S 0 8 T 01 2 0 7 0 0	A0	1:100	PROGETTO DEFINITIVO

REV.	DESCRIZIONE	DATA	REDATTO	VERIFICATO	APPROVATO
00	Prima emissione	09/11/2023	E.Teodorani	D.Zampa	S.Ulivi
01					
02					
03					
04					

FILE TU8_Definitivo.dwg

LA DIFFUSIONE E RIPRODUZIONE, ANCHE PARZIALE, DI QUESTA TAVOLA E' VIETATA A TERMINI DI LEGGE