













LEGENDA TEMATISMI

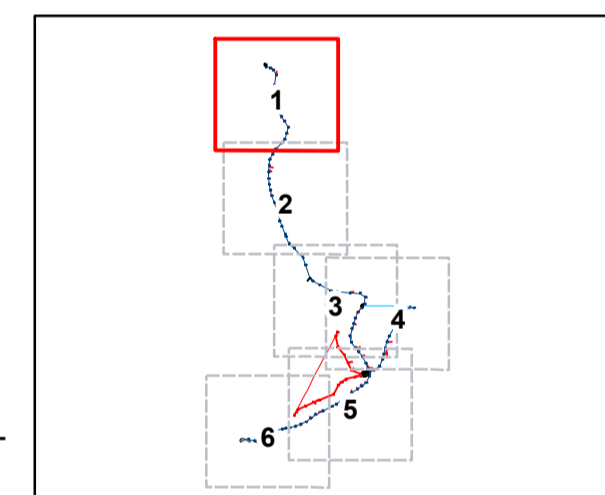
Accessi aree di micro-cantiere



-  Pista nuova - Seminatoivo
-  Pista nuova - Agrumeto
-  Pista nuova - Incolto
-  Pista nuova - Bosco

QUADRO PROGETTALE

-  Limiti comunali
-  Area di Studio (1 km)
- Interventi in progetto**
 -  Nuova S.E. 380/150 kV di Vizzini
 -  Nuove linee elettriche a 380 kV ST
 -  Nuove linee elettriche a 150 kV ST
 -  Nuove linee elettriche a 150 kV DT
 -  Linea esistente a 380 kV in demolizione
 -  Linea esistente a 150 kV in demolizione

 Altre linee esistenti



REVISIONI				M. FRAPPORTI ING.CRE - ASA	N. RIVARENE/F. TESTA ING.CRE - ASA
	00	03/12/2012			
N.	DATA	DESCRIZIONE	ELABORATO	VERIFICATO	APPROVATO

	CODIFICA DELL'ELABORATO	
	DEGR11010BASA00202_02	
PROGETTO	TITOLO	
RICAVATO DAL DOC. TERNA	NUOVA S.E. 380/150 kV DI VIZZINI CON RACCORDI AEREI 380 - 150 kV ALLA RTN ED OPERE CONNESSE	
CLASSIFICAZ. DI SICUREZZA	Studio di Impatto Ambientale	
COROGRAFIA DI TRACCIATO E ACCESSI AREE DI MICRO-CANTIERE		

NOME DEL FILE	SCALA CAD	FORMATO	SCALA	FOGLIO
DEGR11010BASA00202_02_01.pdf	1 unità = 1 m	A1	1:10.000	1/6

Questo documento contiene informazioni di proprietà Terna S.p.A. e deve essere utilizzato esclusivamente dal destinatario in relazione alle finalità per le quali è stato ricevuto. È vietata qualsiasi forma di riproduzione o divulgazione senza l'esplicito consenso di Terna S.p.A.
 This document contains information proprietary to TERNA S.p.A. and it will have to be used exclusively for the purposes for which it has been furnished. Whichever shape of spreading or reproduction without the written permission of TERNA S.p.A. is prohibited.