DATI TECNICI FUNZIONALI

| | |
|---|---|
| ALLEGATI DI RIFERIMENTO | |
| INERBIMENTO | Tipologia di inerbimento (Legenda) |
| | N° riferimento Scheda di Dettaglio |
| | Fiorume (Legenda)<br>N° riferimento Scheda di Dettaglio |
| RIMBOSCHIMENTO | Tipologia di ripristino (Legenda) |
| | N° riferimento Scheda di Dettaglio |
| TARTUFAIE E AREE A VOCAZIONE TARTUFIGENA | |
| IMPIANTI | N° rif. Dis. mascheramento impianti |
| TRATTI DI SALVAGUARDIA | |
| CONFINI AMMINISTRATIVI | |

# DATI CARATTERISTICI

## DATI DI COSTRUZIONE

PRESSIONE MASSIMA DI PROGETTO (DP) 75.0 bar
GRADO DI UTILIZZAZIONE DICHIARATO f = 0.72
GRADO DI UTILIZZAZIONE ADOTTATO
- linea a spessore normale f = 0.67
- linea a spessore maggiorato f = 0.57

REALIZZATO IN CONFORMITA' AL D.M. 17/04/08

## DATI DI ESERCIZIO (C.P.I.)

PRESSIONE MASSIMA DI ESERCIZIO (MOP) 75.0 bar
GRADO DI UTILIZZAZIONE f = 0.72
IMPIANTO IN CONFORMITA' AL D.M. 17/04/08

## RIVESTIMENTO GIUNTI DI SALDATURA

FASCE TERMORESTRINGENTI

IMPIANTO MUNITO DI CAVO TELE

## DATI GENERALI

DN 1200 da prog. 0 a prog. 5287.20
DIAMETRO INTERNO DEFINITO DI 1184.3 mm

LUNGHEZZA TOTALE IMPIANTO 5287.20m.

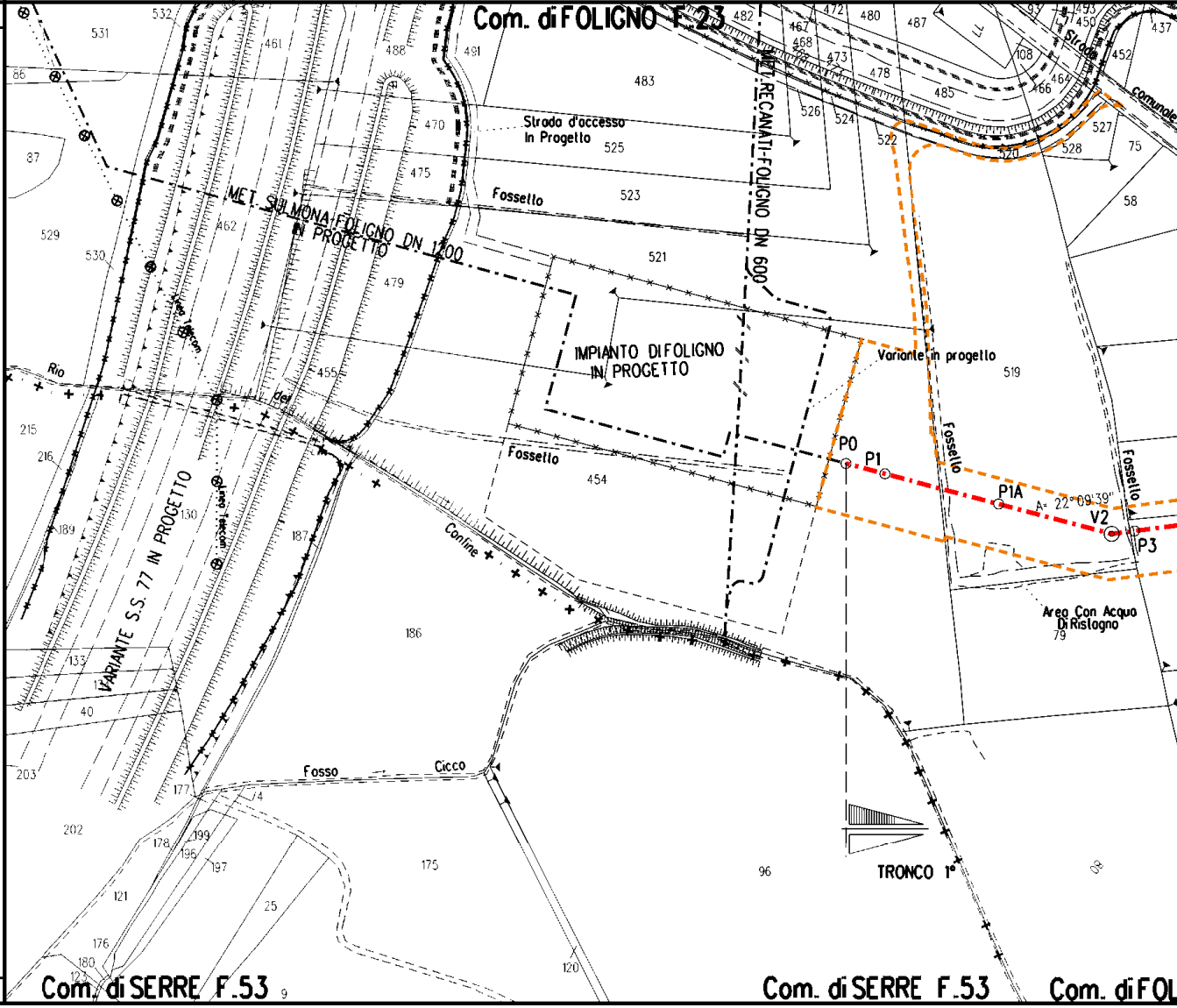
Com. di FOLIGNO F.23
MET. SULMONA-FOLIGNO DN 1200 IN PROGETTO
MET. RECANATI-FOLIGNO DN 600
Strada d'accesso In Progetto
Fossello
IMPIANTO DI FOLIGNO IN PROGETTO
Variante in progetto
P0
P1
P1A
V2
P3
A= 22°09'39"
Area Con Acqua Di Ristagno
VARIANTE S.S. 77 IN PROGETTO
Rio del
Confine
Fosso Cicco
TRONCO 1°
Strada comunale
Com. di SERRE F.53
Com. di SERRE F.53
Com. di FOL
483
525
523
521
519
454
186
175
96
479
475
470
455
462
461
488
491
531
532
529
530
86
87
215
216
189
187
130
133
40
203
202
178
199
196
197
121
25
176
180
120
177
74
482
467
468
472
473
480
478
487
485
526
524
522
520
528
527
75
58
452
437
464
466
108
450
493
79

CONFINI AMMINISTRATIVI

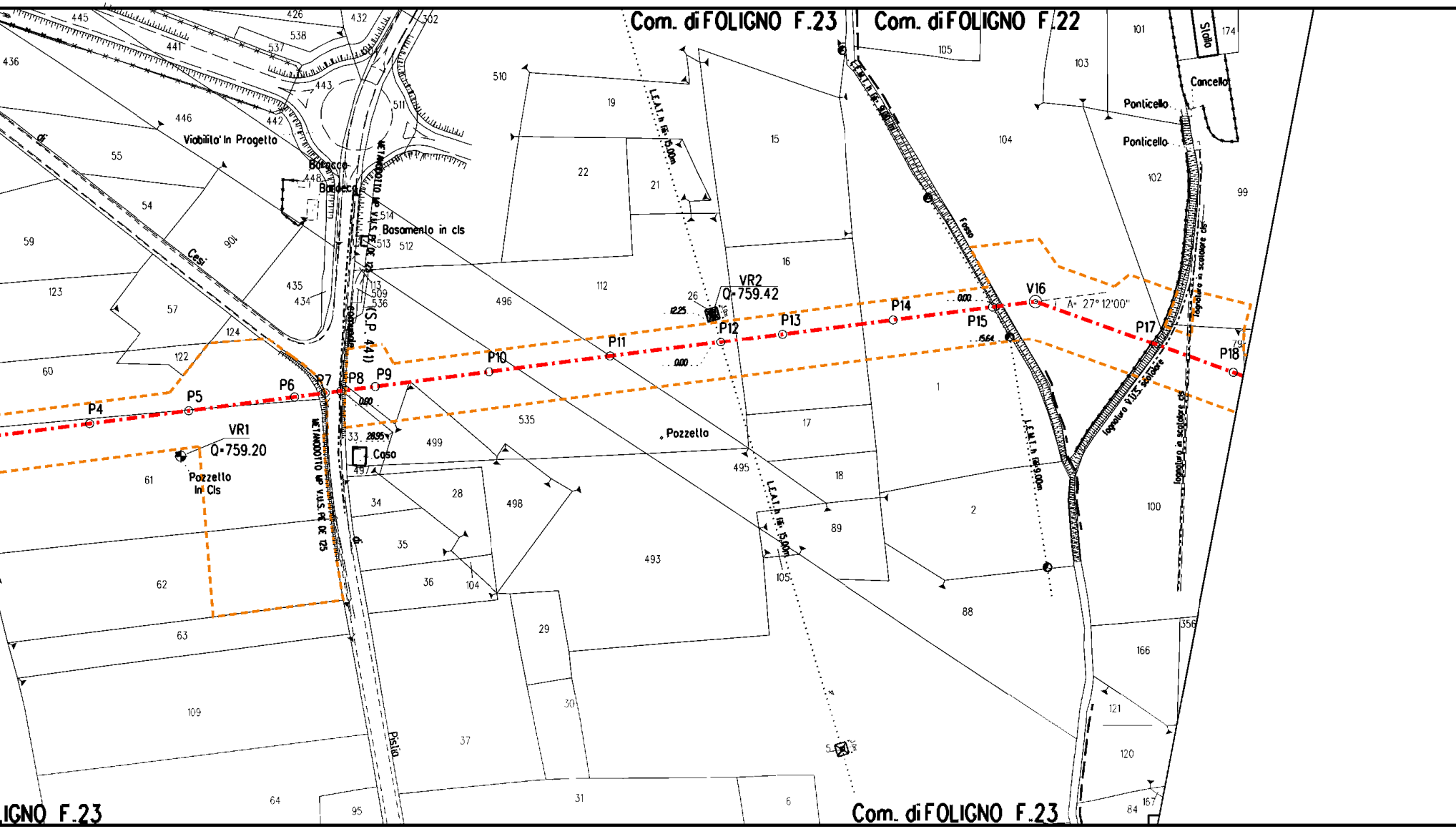
Com. di FOLIGNO F.23
Com. di FOLIGNO F.22
Com. di FOLIGNO F.23
IGNO F.23
Viabilita' In Progetto
Borgacco
Basamento in cls
Cesi
(S.P. 441)
METANODOTTO MP V.U.S. DE 125
L.E.A.T. h fili 15.00m
L.E.M.T. h fili 9.00m
Fosso
Ponticello
Ponticello
Cancello
Stalla
fognatura P.V.C. scolatore
fognatura in scolatore cls
Pozzetto
Pozzetto In Cls
Casa
Pislio
VR1
Q=759.20
VR2
Q=759.42
V16
A= 27° 12'00"
P4
P5
P6
P7
P8
P9
P10
P11
P12
P13
P14
P15
P17
P18
0.00
12.25
28.95
15.64
445
441
537
426
538
432
302
436
446
443
442
511
510
19
22
21
15
105
101
103
174
104
102
99
55
54
59
901
448
514
513
512
435
434
113
509
536
123
57
124
122
60
61
62
63
109
64
95
496
112
26
16
1
535
499
33
497
34
28
498
35
36
104
29
30
31
37
6
493
495
17
18
89
105
2
88
100
166
356
121
120
84
167
79

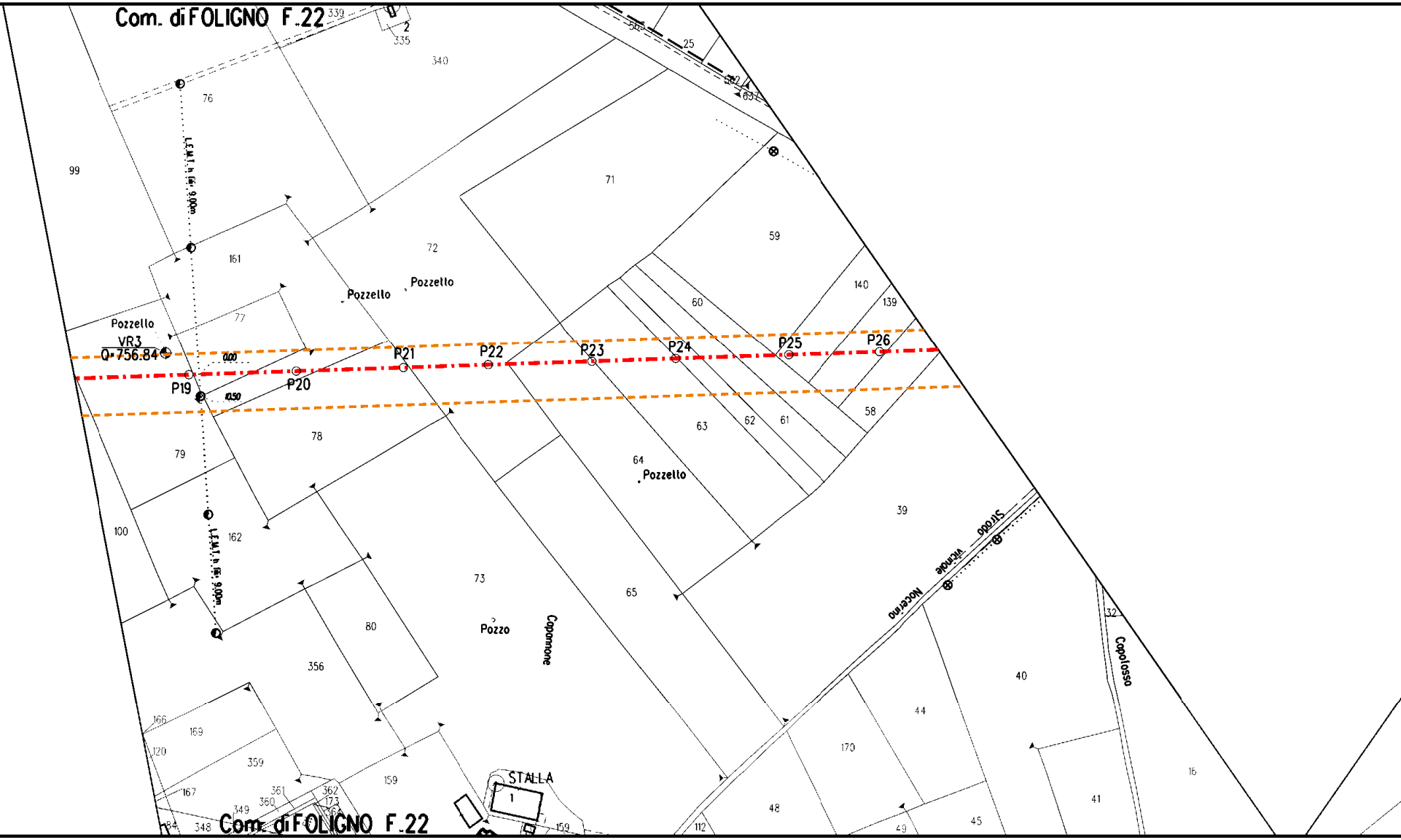
Com. di FOLIGNO F.22
339
2
335
340
56
25
302
637
76
L.E.M.T. h fili 9,00m
99
71
59
161
72
Pozzello
Pozzello
60
140
139
77
Pozzello
VR3
Q=756.84
0.00
10.50
P19
P20
P21
P22
P23
P24
P25
P26
58
78
63
62
61
79
64
Pozzello
39
100
162
L.E.M.T. h fili 9,00m
73
65
Strada Vicinale Nocerino
80
Pozzo
Capomone
32
Capofosso
356
40
166
169
44
120
359
170
16
159
STALLA
1
41
167
361
362
173
364
349
360
48
45
84
348
Com. di FOLIGNO F.22
159
112
49

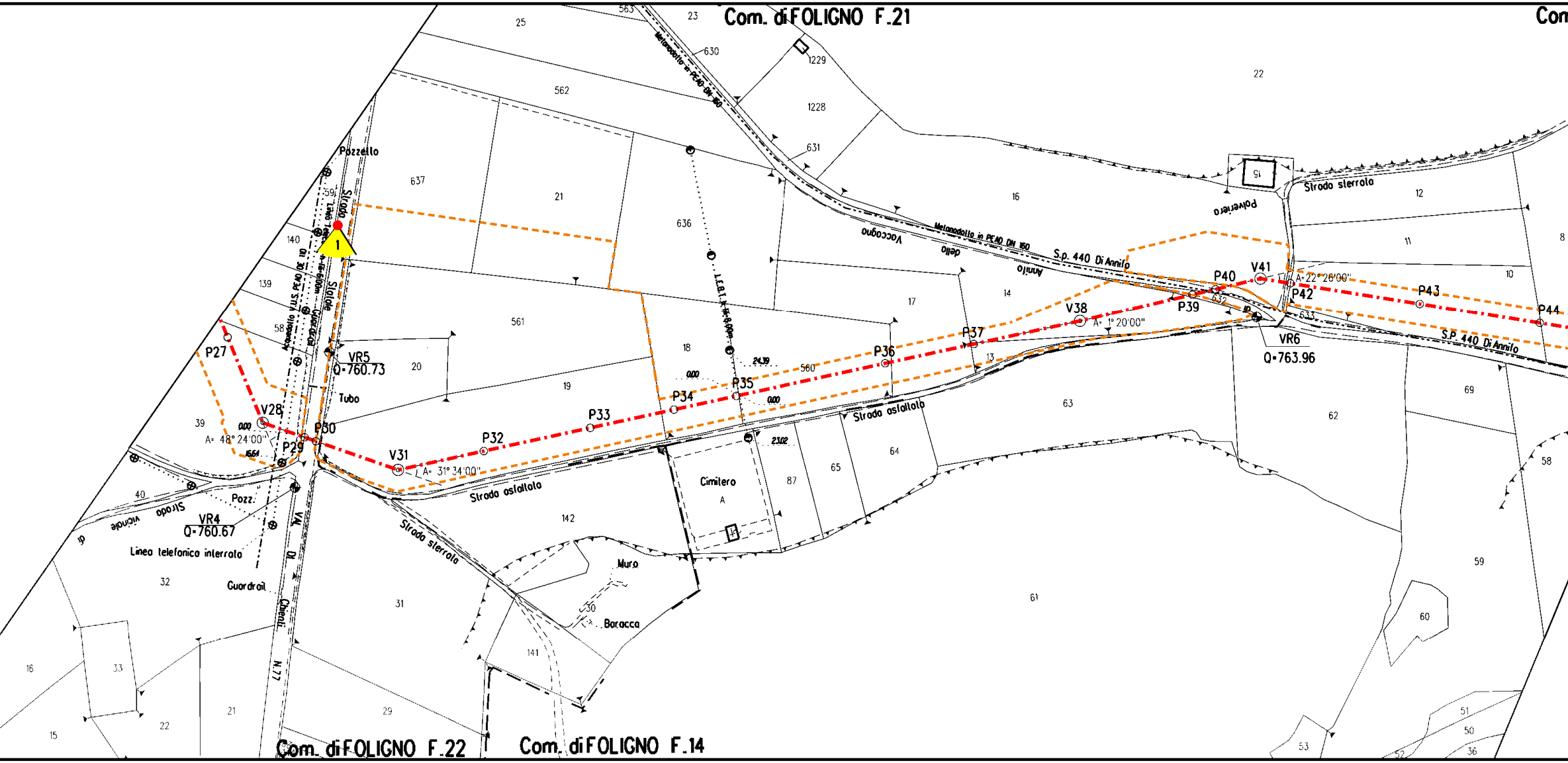
Com. di FOLIGNO F.21
Com
Com. di FOLIGNO F.22
Com. di FOLIGNO F.14
Pozzetto
Strada Statale
Acquedotto V.U.S. PE 100 DE 110
VR5
Q=760.73
Tubo
VR4
Q=760.67
Linea telefonica interrata
Guardrail
Pozz.
Strada vicinale di
Via Di Chienti
N.77
P27
V28
A= 48° 24'00"
P29
P30
V31
A= 31° 34'00"
P32
P33
P34
P35
P36
P37
V38
A= 1° 20'00"
P39
P40
V41
A= 22° 26'00"
P42
P43
P44
VR6
Q=763.96
Strada asfaltata
Strada sterrata
Cimitero
Muro
Baracca
Metanodotto in PE 100 DN 160
S.P. 440 Di Annifo
Vaccagno della Annifo
Polveriera
L.E.B.T. H=8.00m
1
25
23
563
630
1229
1228
631
22
562
637
21
636
16
12
11
8
10
14
17
561
20
18
19
560
13
63
62
69
140
139
58
39
40
32
31
142
141
30
87
65
64
61
60
59
58
16
33
15
22
21
29
53
51
50
52
36
632
633
15
0.00
16.64
24.39
23.02

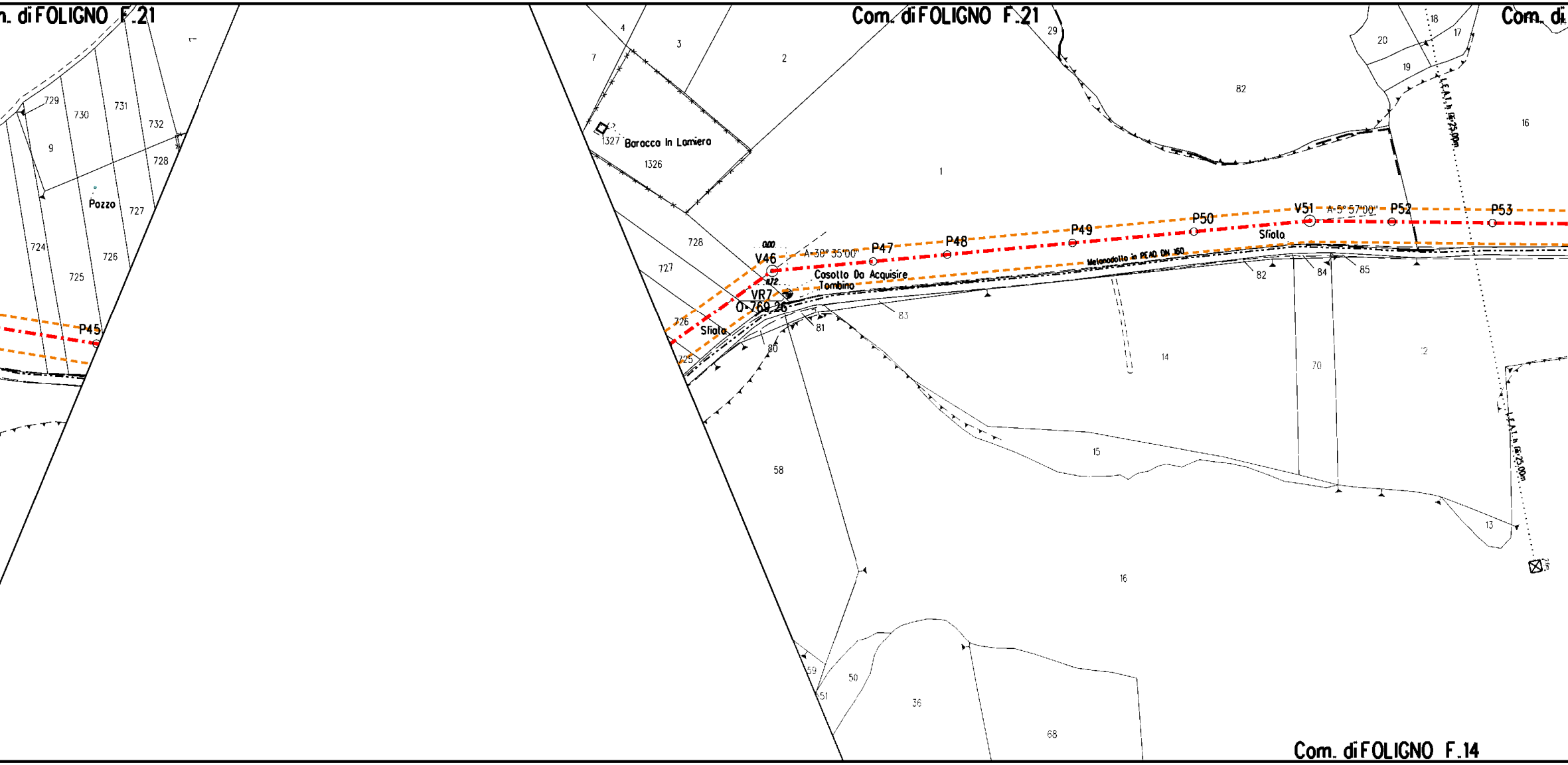
n. di FOLIGNO F.21
Com. di FOLIGNO F.21
Com. di
Com. di FOLIGNO F.14
1
729
730
731
732
9
728
Pozzo
727
724
726
725
P45
4
7
3
2
1327
Baracca In Lamiera
1326
728
727
726
725
Sfiato
0.00
V46
A=30° 35'00"
P47
P48
P49
P50
V51
A=5° 57'00"
P52
P53
Sfiato
Casotto Da Acquisire
Tombino
8.72
VR7
Q=769.26
Metanodotto in PEAD DN 160
80
81
83
82
84
85
29
82
20
18
17
19
16
L.E.A.T. h 25.00m
L.E.A.T. h 25.00m
1
14
70
12
15
58
13
16
59
50
51
36
68

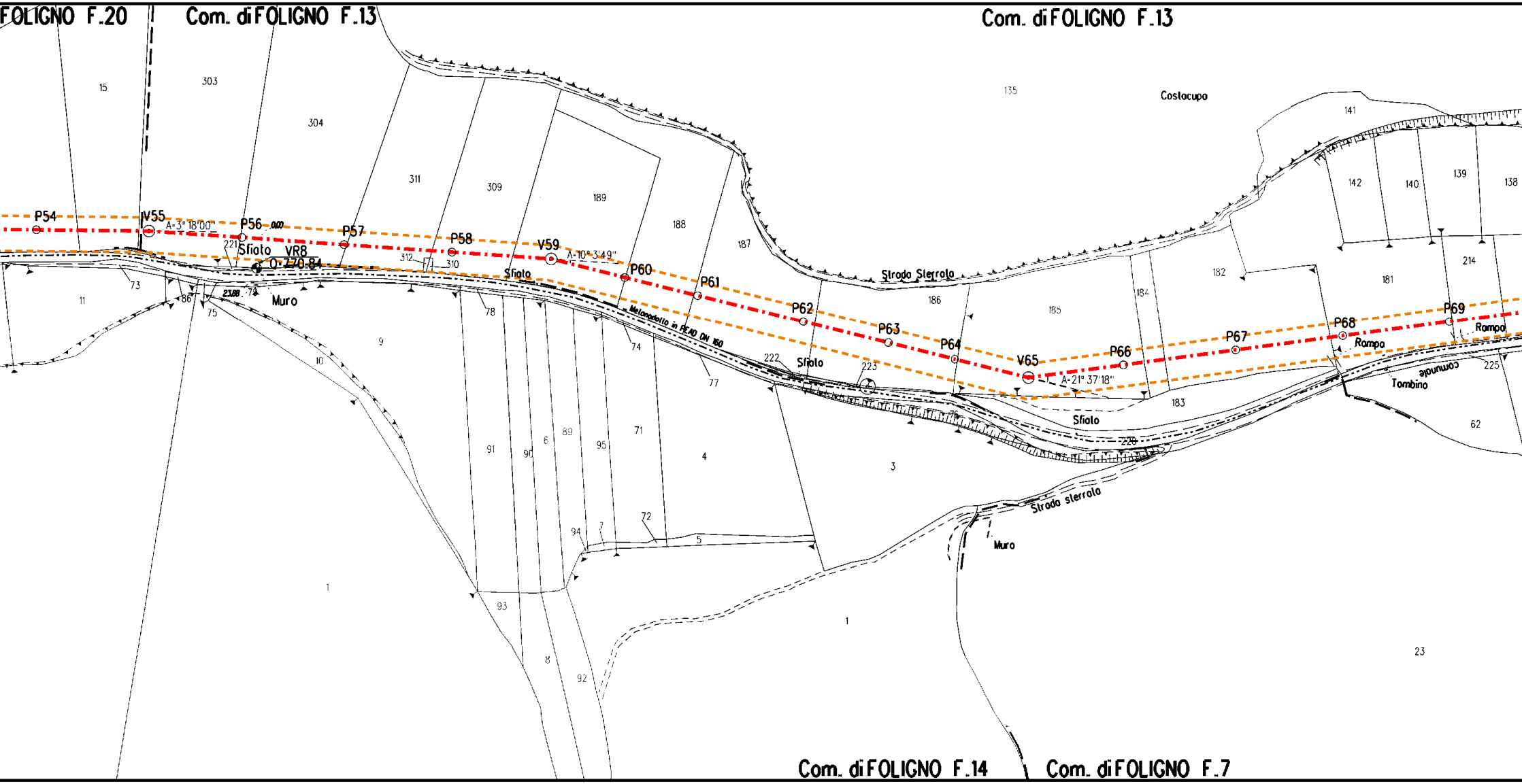
FOLIGNO F.20
Com. di FOLIGNO F.13
Com. di FOLIGNO F.13
Costacupo
Strada Sterrata
Strada sterrata
Com. di FOLIGNO F.14
Com. di FOLIGNO F.7
P54
V55
A=3° 18'00"
P56
0.00
P57
P58
V59
A=10° 3'49"
P60
P61
P62
P63
P64
V65
A=21° 37'18"
P66
P67
P68
P69
Sfiato
VR8
0=270.84
23.88
Muro
Sfiato
Metanodotto in PEAD DN 160
Sfiato
Sfiato
Rampa
Rampa
comunale
Tombino
Muro
15
303
304
311
309
189
188
187
135
141
142
140
139
138
214
181
182
185
186
184
183
221
312
310
73
86
75
79
11
9
10
78
74
77
222
223
76
220
225
62
23
1
3
4
71
72
5
95
89
6
90
91
93
94
7
8
92
1

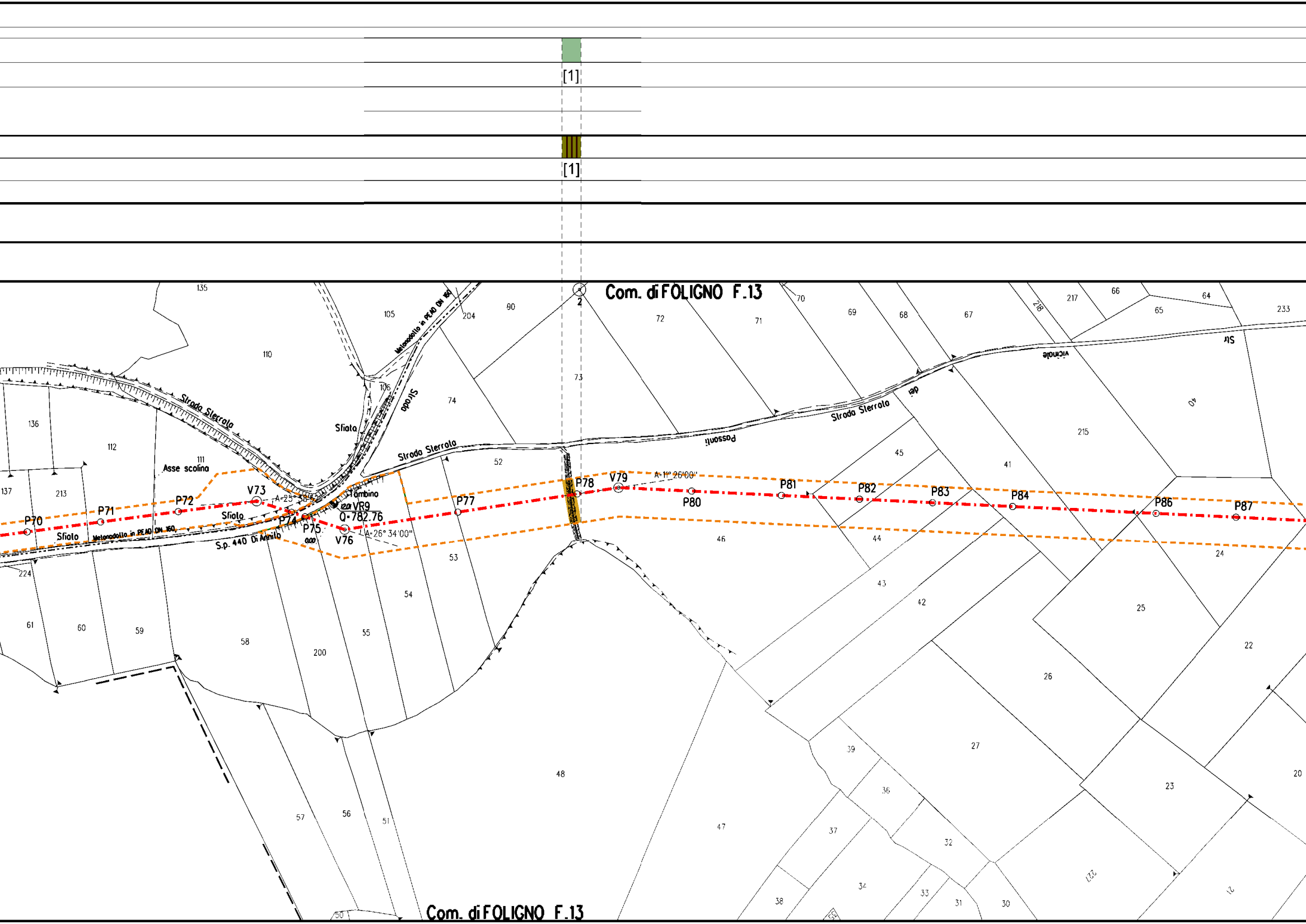
[1]
[1]
Com. di FOLIGNO F.13
Strada Sterrata
Strada Sterrata
Strada Sterrata
Strada
Sfiato
Sfiato
Sfiato
Asse scolina
Metanodotto in PEAD DN 160
Metanodotto in PEAD DN 160
S.p. 440 Di Annifo
Tombino
VR9
Q=782.76
A=25°
A=26° 34'00"
A=1° 26'00"
Possoli
dei
Vicinale
Str
P70
P71
P72
V73
P74
P75
V76
P77
P78
V79
P80
P81
P82
P83
P84
P86
P87
2
135
105
204
90
72
71
70
69
68
67
218
217
66
64
65
233
110
106
74
73
136
112
111
137
213
52
45
41
215
40
46
44
24
224
61
60
59
58
200
55
54
53
43
42
25
22
26
48
27
39
36
20
23
57
56
51
47
37
32
34
38
33
31
30
227
21
50
Com. di FOLIGNO F.13

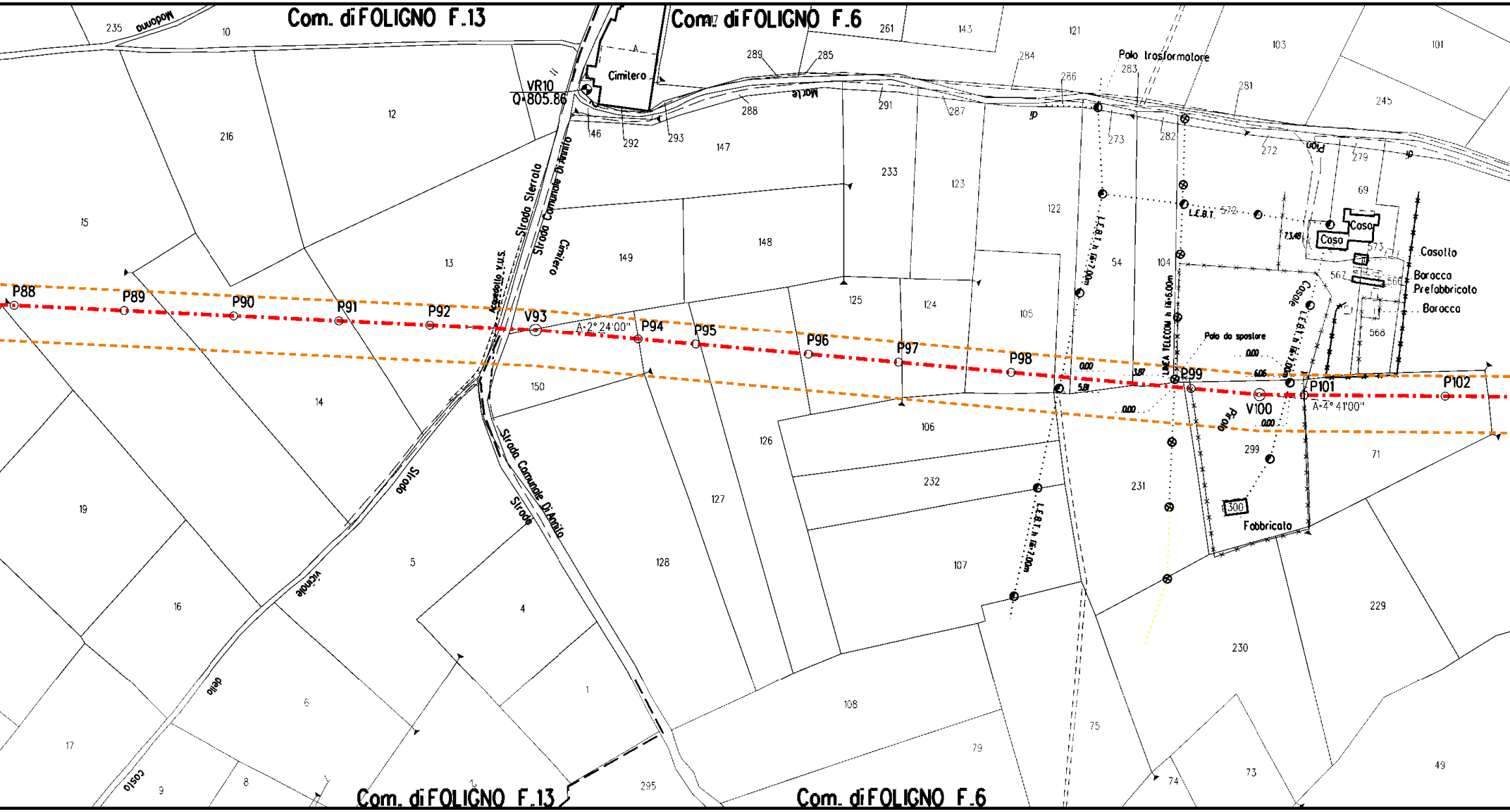
Com. di FOLIGNO F.13
Com. di FOLIGNO F.6
Com. di FOLIGNO F.13
Com. di FOLIGNO F.6
Madonna
Cimitero
VR10
Q:805.86
Strada Sterrata
Strada Comunale Di Annifo
Cimitero
Acquedotto V.U.S.
Strada Comunale Di Annifo
Strada
Strada vicinale della costa
Palo trasformatore
L.E.B.T.
L.E.B.T. h fili 7.00m
LINEA TELECOM h fili 6.00m
Palo da spostare
Casale
Casa
Casa
Casotto
Baracca
Prefabbricato
Baracca
Fabbricato
300
Piazza
P88
P89
P90
P91
P92
V93
A=2° 24'00"
P94
P95
P96
P97
P98
P99
V100
P101
A=4° 41'00"
P102
0.00
3.87
5.81
6.06
0.00
0.00
0.00
7.3.48
235
10
12
216
15
13
14
19
16
17
9
8
6
5
4
1
2
146
292
293
147
149
148
150
289
285
288
291
233
261
143
121
284
283
286
287
273
282
281
103
101
245
272
279
69
572
573
567
566
568
123
122
54
104
125
124
105
126
106
232
231
299
127
128
107
108
79
75
74
73
71
229
230
49
295

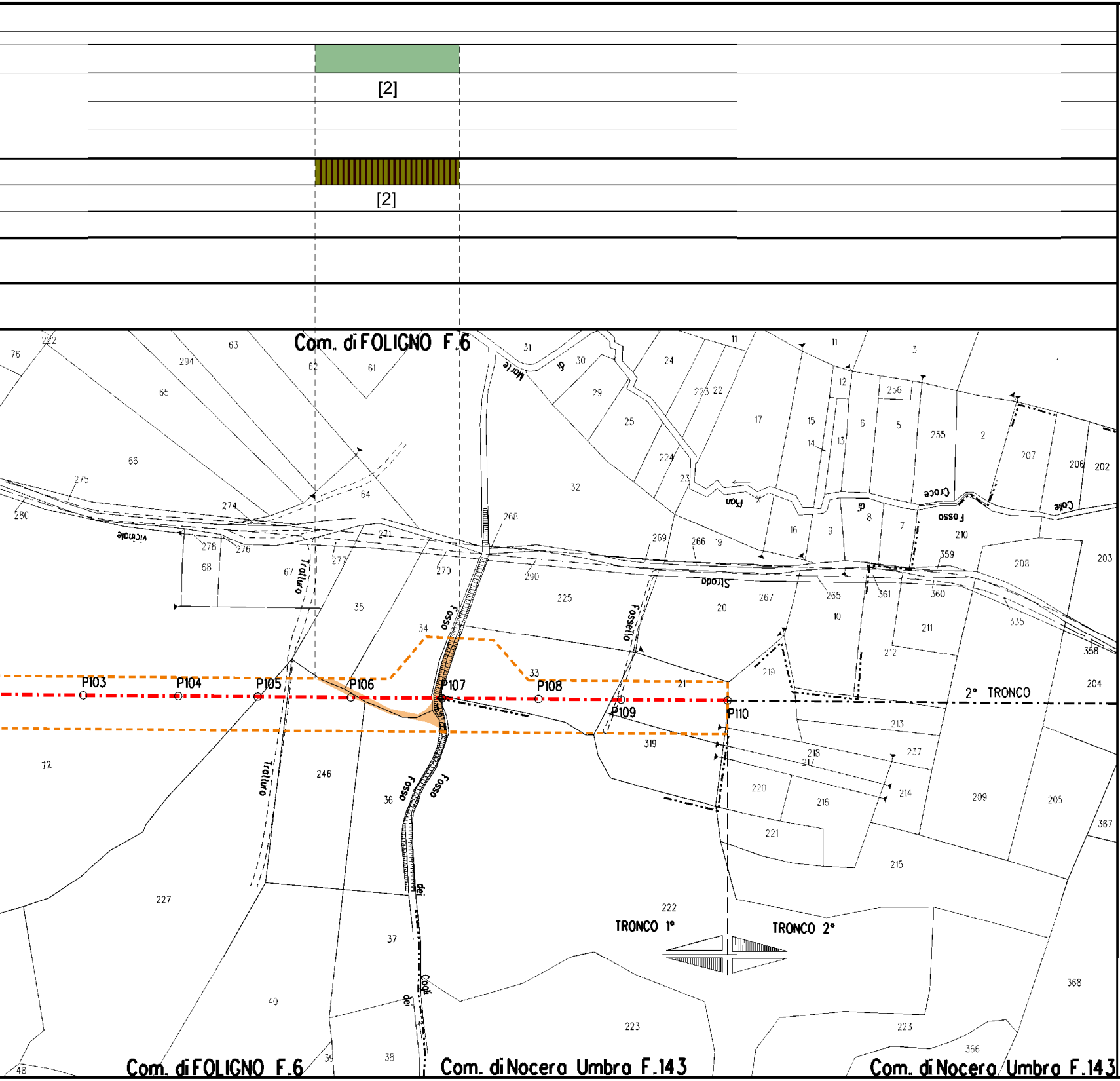
[2]
[2]
Com. di FOLIGNO F.6
Com. di FOLIGNO F.6
Com. di Nocera Umbra F.143
Com. di Nocera Umbra F.143
P103
P104
P105
P106
P107
P108
P109
P110
2° TRONCO
TRONCO 1°
TRONCO 2°
Fosso
Fosso
Fosso
Fossello
Fosso Croce
Colle Croce
Piano di Morte
Strada vicinale
Tratturo
Tratturo
Fosso dei Cagli

## LEGENDA

🟧

🟨

V1

P2

## LEGENDA FORM

🟫 Filar

🟧 Filar

## LEGENDA FOR

🟫 Ripr

[X] n.

## LEGENDA MET

🟩 Ser

[X] n.

## LEGENDA MET

▥ Ri

Nota: Fogli Catastali

Aree di occupazione temporanea

Impianti in progetto

Metanodotto in progetto

Vertice

Picchetto

Coni di ripresa fotografici

Gasdotti Snam in esercizio

MAZIONI VEGETAZIONALI INTERFERITE

e a cerro

e igrofilo

MAZIONI VEGETAZIONALI DI RIPRISTINO

istino di Filari arborei e/o arbustivi

Scheda di dettaglio rimboschimento

ODOLOGIE DI INERBIMENTO

mina di tipo B

Scheda di dettaglio inerbimento

TODOLOGIE DI RIPRISTINO

ipristino a fiare

aggiornati a Settembre 2022

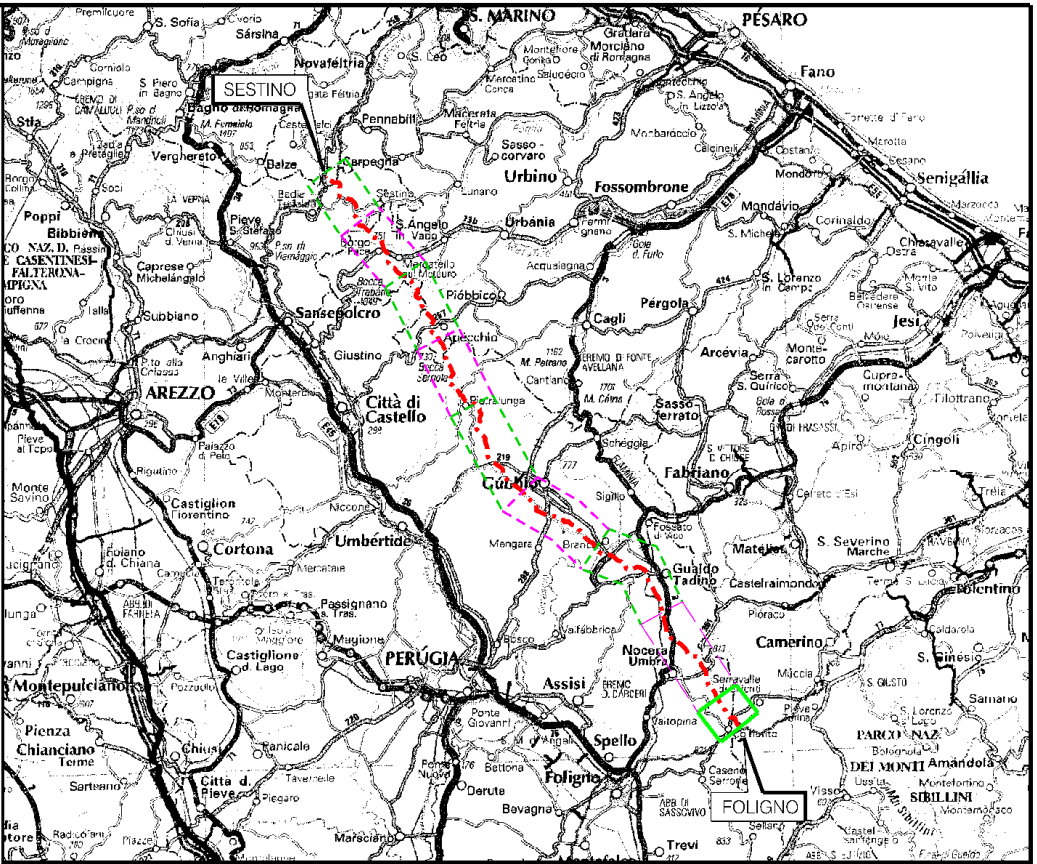

S. MARINO
PESARO
Fano
SESTINO
Senigallia
Urbino
Fossombrone
Sansepolcro
AREZZO
Città di Castello
Cagli
Pergola
Jesi
Gubbio
Fabriano
Cortona
Umbertide
Gualdo Tadino
Camerino
PERUGIA
Nocera Umbra
Assisi
Spello
Foligno
FOLIGNO
Montepulciano
Chianciano Terme
Trevi

## COROGRAFIA Scala 1:800.000

Nei Comuni di FOLIGNO,NOCERA UMBRA

| Rev | DATA | DESCRIZIONE | ELABORATO | VERIFICATO | APPROVATO AUTORIZZATO |
|---|---|---|---|---|---|
| | | | | | |
| | | | | | |
| | | | | | |
| 1 | 14/12/2023 | EMISSIONE PER PERMESSI | G.BERTERA | F.VITALI<br>G.COTTI | A.BRUNI<br>G.BRIA |
| 0 | 14/11/2023 | EMISSIONE PER COMMENTI | G.BERTERA | F.VITALI<br>G.COTTI | A.BRUNI<br>G.BRIA |

snam

PROGETTISTA T.EN TECHNIP ENERGIES techfem

FERRINI FRANCESCO
2023.12.18 12:50:29
CN=FERRINI FRANCESCO
C=IT
2.5.4.4=FERRINI
2.5.4.42=FRANCESCO
RSA/2048 bits

Rif. TEN: [illegible]295-201-RT-1424-06

COMMESSA NQ/R22357

CODICE TECNICO 21377

METANODOTTO FOLIGNO - SESTINO
DN 1200 mm (48") DP 75 bar

DIS. N. 10-ZB-18E-82406

1° TRONCO FOLIGNO - FOLIGNO

REVISIONE 0

**PLANIMETRIA CATASTALE CON INDIVIDUAZIONE DELLE TIPOLOGIE FORESTALI E RIPRISTINO VEGETAZIONALE**

FG. 1 DI 1

SCALA 1:2000

DOCUMENTO DI PROPRIETA' Snam Rete Gas. LA SOCIETA' TUTELERA' I PROPRI DIRITTI IN SEDE CIVILE E PENALE A TERMINI DI LEGGE.