DATI TECNICI FUNZIONALI	ALLEGATI DI RIFERIMENTO	
	INERBIMENTO	Tipologia di inerbimento (Legenda)
		N° riferimento Scheda di Dettaglio
	RIMBOSCHIMENTO	Tipologia di ripristino (Legenda)
		N° riferimento Scheda di Dettaglio
	TARTUFAIE E AREE A VOCAZIONE TARTUFIGENA	
	IMPIANTI	N° rif. Dis. mascheramento impianti
	TRATTI DI SALVAGUARDIA	
CONFINI AMMINISTRATIVI		

DATI CARATTERISTICI

DATI DI COSTRUZIONE

PRESSIONE MASSIMA DI PROGETTO (DP) 75.0 bar
GRADO DI UTILIZZAZIONE DICHIARATO f = 0.72
GRADO DI UTILIZZAZIONE ADOTTATO
- linea a spessore normale f = 0.67
- linea a spessore maggiorato f = 0.57

REALIZZATO IN CONFORMITA' AL D.M. 17/04/08

DATI DI ESERCIZIO (C.P.I.)

PRESSIONE MASSIMA DI ESERCIZIO (MOP) 75.0 bar
GRADO DI UTILIZZAZIONE f = 0.72
IMPIANTO IN CONFORMITA' AL D.M. 17/04/08

RIVESTIMENTO GIUNTI DI SALDATURA

FASCE TERMORESTRINGENTI

IMPIANTO MUNITO DI CAVO TELE

DATI GENERALI

DN 1200 da prog. 0 a prog. 11668.45
DIAMETRO INTERNO DEFINITO Di 1184.3 mm

LUNGHEZZA TOTALE IMPIANTO 11668.45m.

PLANIMETRIA 1:2000

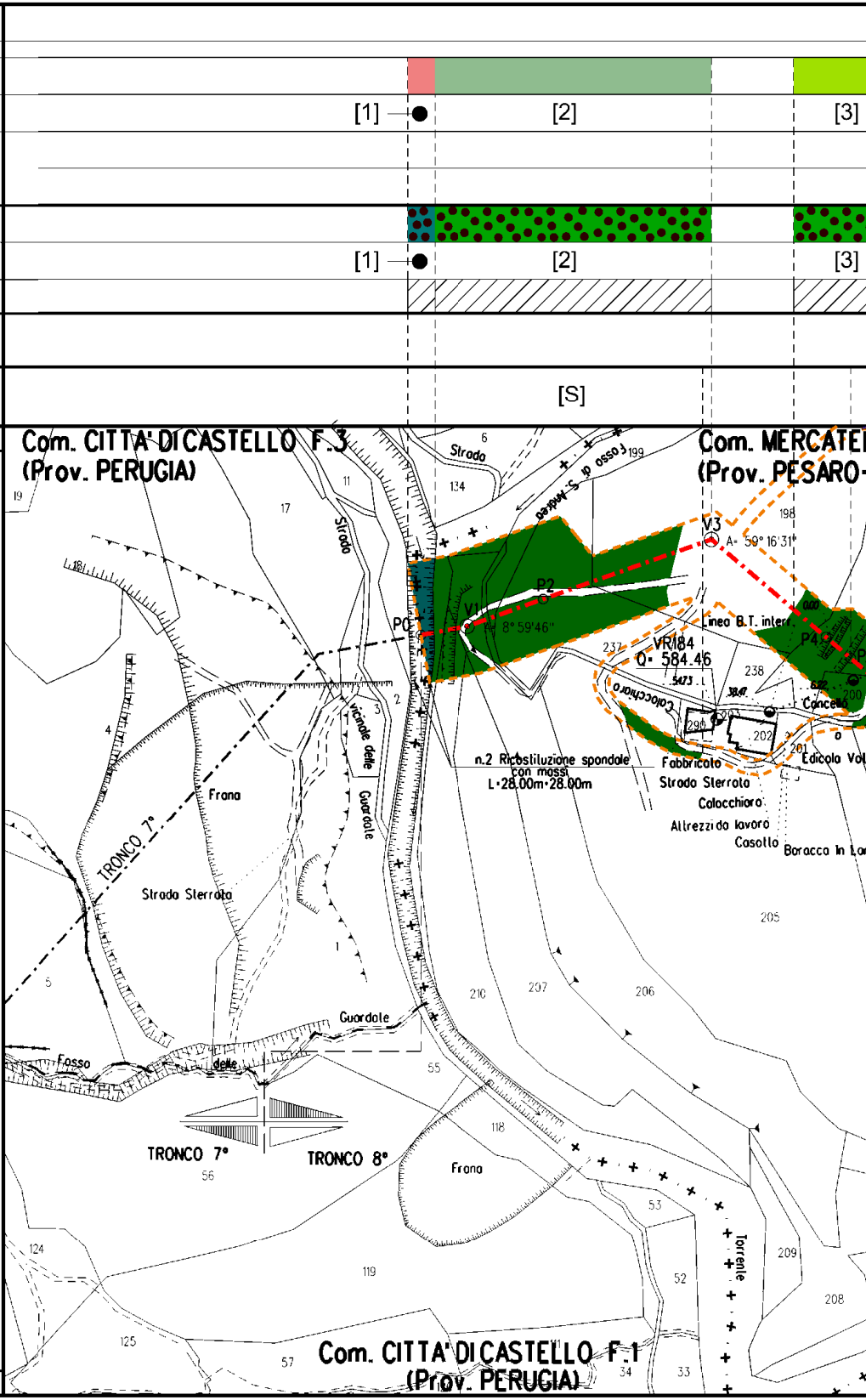
[1]
[2]
[3]
[1]
[2]
[3]
[S]
Com. CITTA' DI CASTELLO F.3
(Prov. PERUGIA)
Com. MERCATE
(Prov. PESARO-
Strada
Strada
Frana
Strada Sterrata
Guardale
Fosso delle
TRONCO 7°
TRONCO 7°
TRONCO 8°
Frana
PC
V1
P2
V3
P4
A= 8° 59'46"
A= 59° 16'31"
Linea B.T. interr.
VR184
Q= 584.46
Colocchiaro
Fabbricato
Strada Sterrata
Colocchiaro
Attrezzi da lavoro
Casotto
Baracca in La
Concetto
Edicola Vo
n.2 Ricostituzione spondale con massi L=28.00m+28.00m
Torrente
Com. CITTA' DI CASTELLO F.1
(Prov. PERUGIA)

CONFINI AMMINISTRATIVI

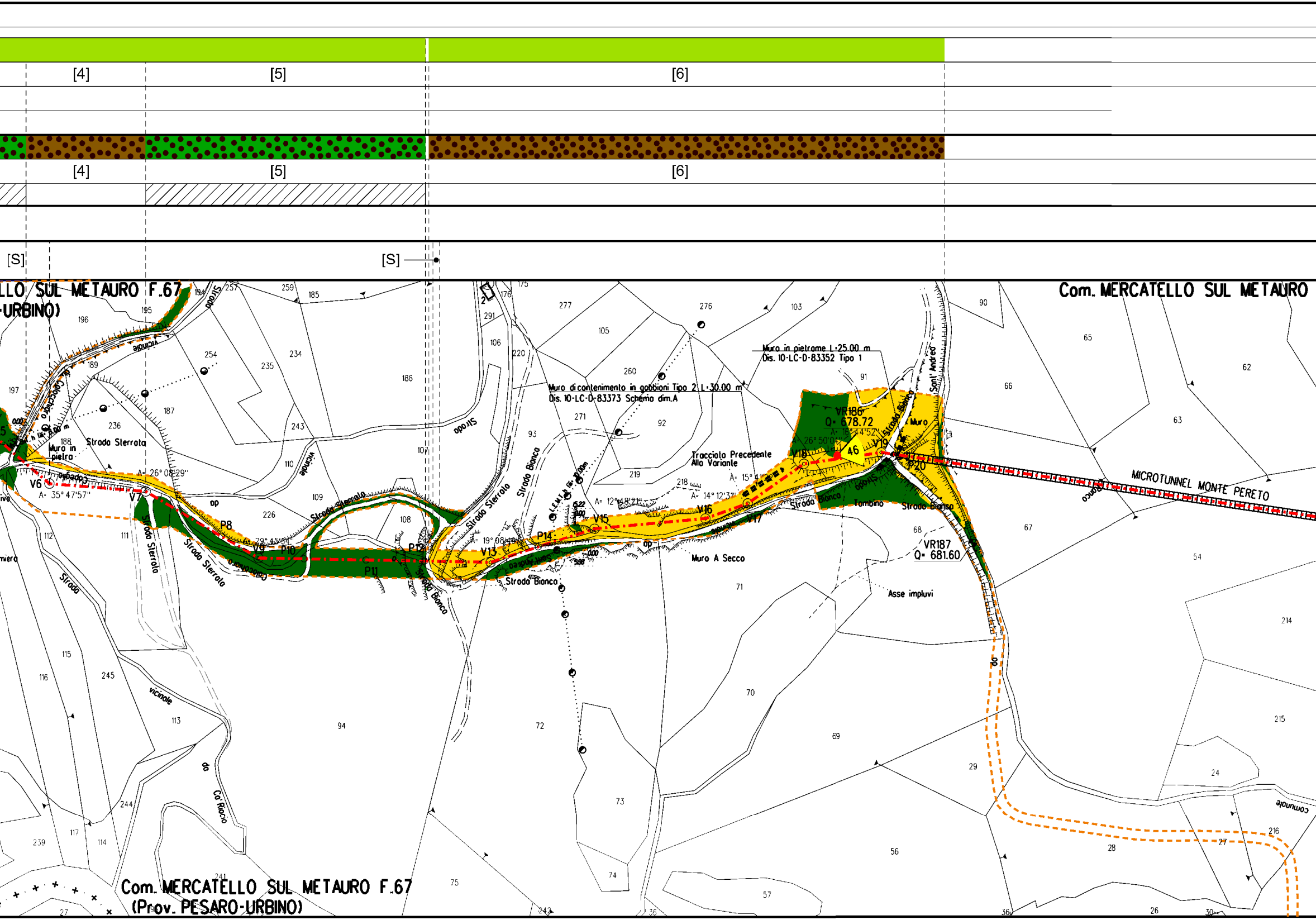
[4]
[5]
[6]
[4]
[5]
[6]
[S]
[S]
Com. MERCATELLO SUL METAURO F.67
(Prov. PESARO-URBINO)
Com. MERCATELLO SUL METAURO
Com. MERCATELLO SUL METAURO F.67
(Prov. PESARO-URBINO)
MICROTUNNEL MONTE PERETO
Muro in pietrame L=25.00 m
Dis. 10-LC-D-83352 Tipo 1
Muro di contenimento in gabbioni Tipo 2 L=30.00 m
Dis. 10-LC-D-83373 Schema dim.A
Tracciato Precedente
Alla Variante
VR186
Q= 678.72
VR187
Q= 681.60
46
Strada Sterrata
Strada Bianca
Strada vicinale
Strada comunale
Sant' Andrea
Muro in pietra
Muro A Secco
Muro
Tombino
Asse impluvi
Ca' Riocio
Ca' Cecchino
V6
V7
P8
V9
P10
P11
P12
V13
P14
V15
V16
V17
V18
V19
P20
A= 35° 47'57"
A= 26° 08'29"
A= 29° 45'
A= 19° 08'
A= 12° 48'
A= 14° 12'31"
A= 15° 41'
A= 26° 50'01"
A= 18° 44'52"

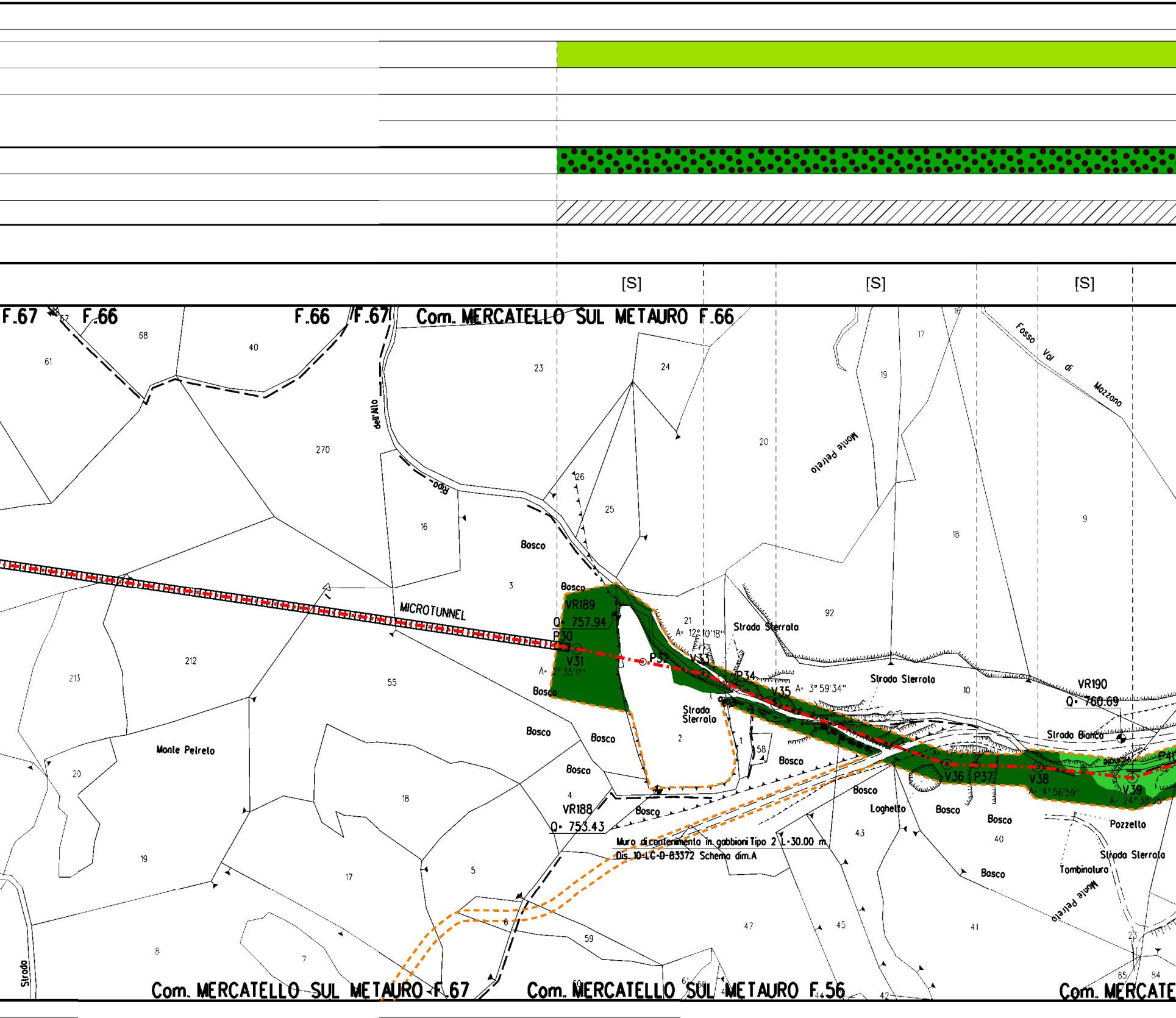
[S]
[S]
[S]
F.67
F.66
F.66
F.67
Com. MERCATELLO SUL METAURO F.66
Fosso Val di Mazzano
dell'Alto
Rio
Monte Petreto
MICROTUNNEL
Bosco
VR189
Q= 757.94
P30
V31
A= 2° 35'11"
P32
V33
A= 12° 10'18"
P34
V35
A= 3° 59'34"
Strada Sterrata
Strada Sterrata
Strada Sterrata
Strada Bianca
VR190
Q= 760.69
V36
P37
A= 17° 27'54"
V38
A= 4° 56'59"
V39
A= 24° 38'35"
P4
Pozzello
Tombinatura
Strada Sterrata
Loghetto
VR188
Q= 753.43
Muro di contenimento in gabbioni Tipo 2 L=30.00 m
Dis. 10-LC-D-83372 Schema dim.A
Monte Petreto
Monte Petreto
Strada
Com. MERCATELLO SUL METAURO F.67
Com. MERCATELLO SUL METAURO F.56
Com. MERCATE
61
68
40
67
23
24
26
25
270
16
3
212
213
55
20
21
92
19
17
18
10
9
2
1
58
4
43
40
41
47
45
42
5
6
7
8
17
18
19
20
59
60
61
85
84
23

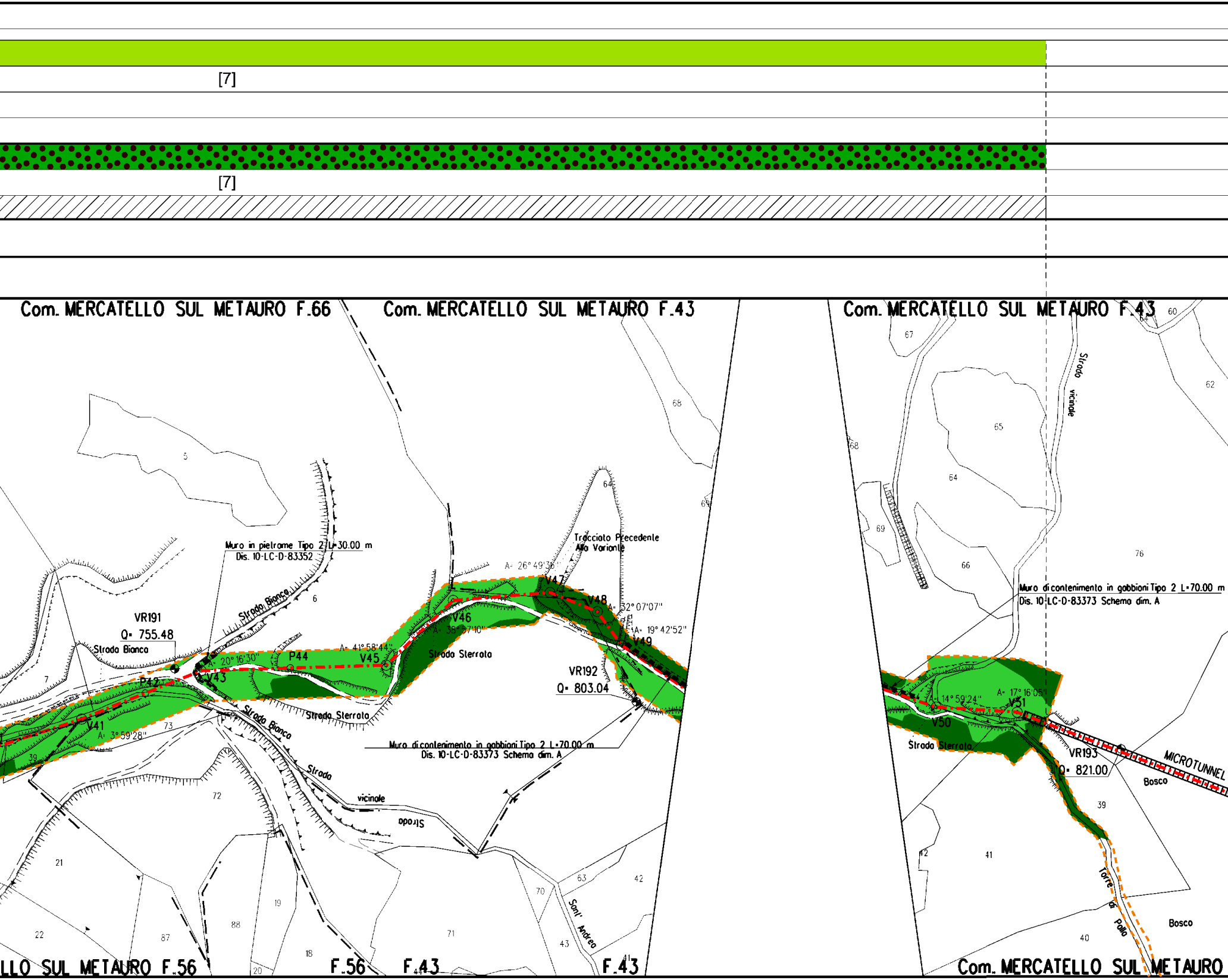
[7]
[7]
Com. MERCATELLO SUL METAURO F.66
Com. MERCATELLO SUL METAURO F.43
Com. MERCATELLO SUL METAURO F.43
Muro in pietrame Tipo 2 L=30.00 m
Dis. 10-LC-D-83352
Tracciato Precedente
Alla Variante
VR191
Q= 755.48
Strada Bianca
Strada Bianca
Strada Bianca
Strada Sterrata
Strada Sterrata
Strada Sterrata
Strada vicinale
Strada
Strada vicinale
V41
A= 3° 59'28"
P42
V43
A= 20° 16'30"
P44
V45
A= 41° 58'44"
V46
A= 38° 57'10"
A= 26° 49'36"
V47
V48
A= 32° 07'07"
A= 19° 42'52"
V49
VR192
Q= 803.04
Muro di contenimento in gabbioni Tipo 2 L=70.00 m
Dis. 10-LC-D-83373 Schema dim. A
Muro di contenimento in gabbioni Tipo 2 L=70.00 m
Dis. 10-LC-D-83373 Schema dim. A
A= 14° 59'24"
A= 17° 16'05"
V50
V51
VR193
Q= 821.00
MICROTUNNEL
Bosco
Bosco
Torre di Palo
Sant' Andrea
5
6
7
39
73
72
21
22
87
88
19
18
20
64
68
69
70
71
63
42
43
41
67
65
64
68
69
66
76
62
60
64
39
41
42
40
LLO SUL METAURO F.56
F.56
F.43
F.43
Com. MERCATELLO SUL METAURO

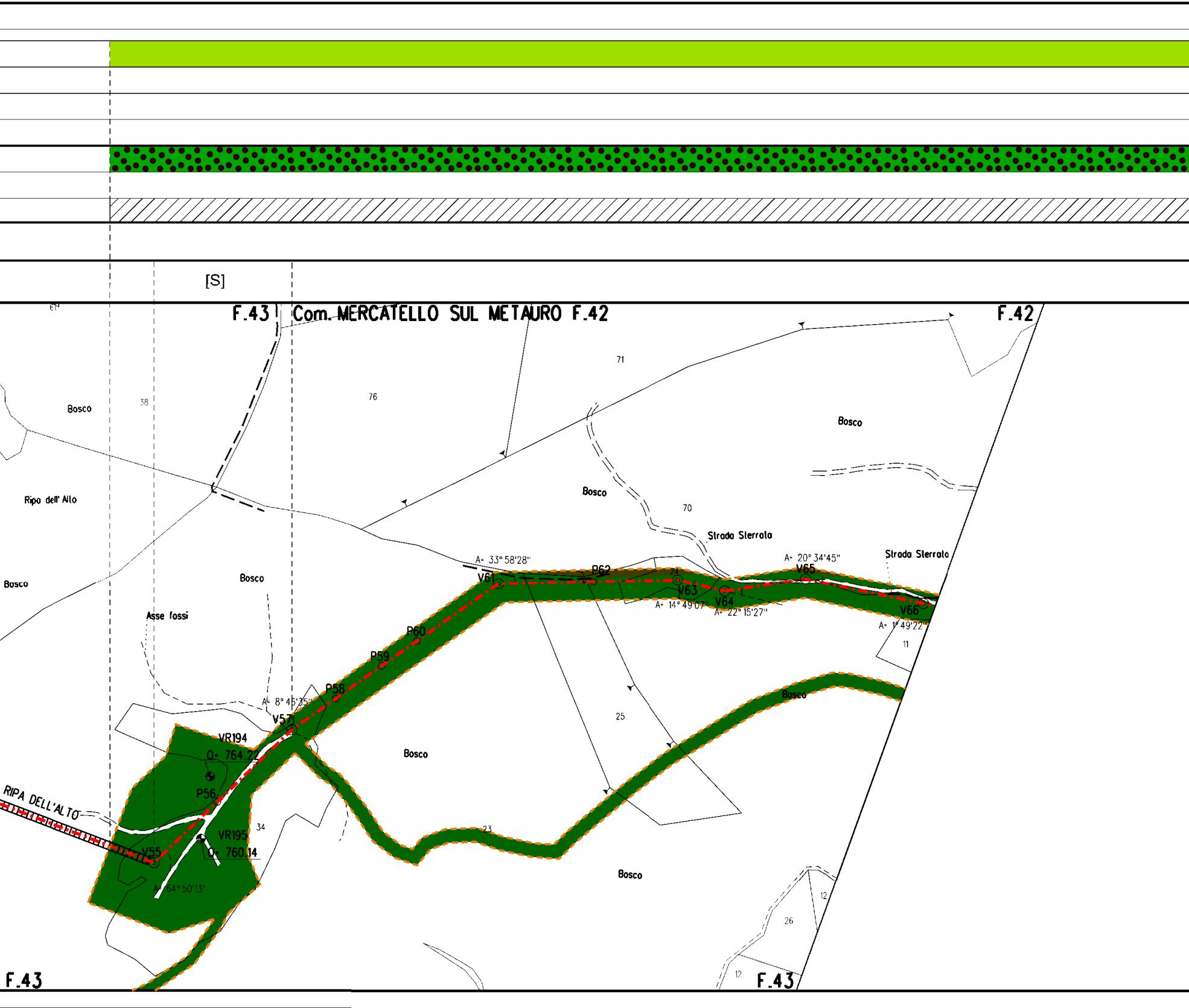
[S]
F.43
Com. MERCATELLO SUL METAURO F.42
F.42
71
76
38
61
Bosco
Bosco
Bosco
Bosco
Ripo dell' Alto
Bosco
70
Strada Sterrata
Strada Sterrato
Bosco
Asse fossi
A= 33° 58'28''
V61
P62
24
V63
A= 14° 49'07''
V64
A= 22° 15'27''
A= 20° 34'45''
V65
V66
A= 1° 49'22''
11
P60
P59
P58
A= 8° 46'35''
V57
VR194
Q= 764.22
P56
RIPA DELL'ALTO
V55
VR195
Q= 760.14
34
A= 64° 50'13''
Bosco
25
Bosco
23
Bosco
12
26
12
F.43
F.43

🟩

[8]

🟩

[8]

▨

[S]

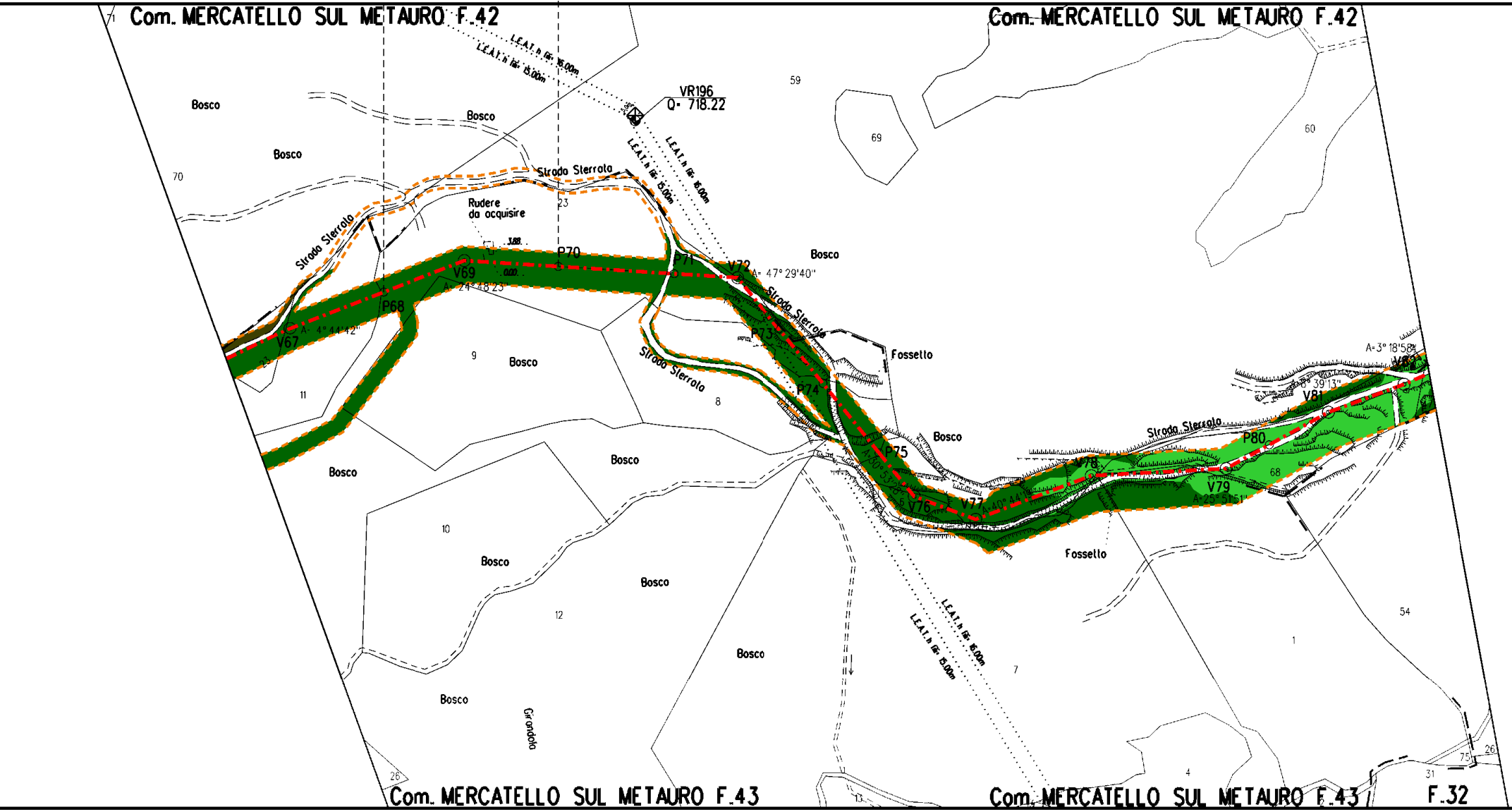

Com. MERCATELLO SUL METAURO F.42
Com. MERCATELLO SUL METAURO F.42
71
L.E.A.T. h fili: 16.00m
L.E.A.T. h fili: 15.00m
VR196
Q= 718.22
59
69
60
70
Bosco
Bosco
Bosco
Strada Sterrata
Rudere da acquisire
23
3.88
0.00
Strada Sterrata
P70
V69
A= 24°48'23"
P68
V67
A= 4°44'42"
23
11
9
Bosco
P71
V72
A= 47°29'40"
Bosco
Strada Sterrata
P73
Strada Sterrata
8
Fossello
P74
P75
A=30°53'28"
Bosco
V76
V77
A=40°44'19"
V78
Strada Sterrata
P80
V79
A=25°51'51"
68
V81
A=8°39'13"
A=3°18'58"
V82
Fossello
Bosco
Bosco
Bosco
10
Bosco
12
Bosco
Bosco
Bosco
Grondola
L.E.A.T. h fili: 16.00m
L.E.A.T. h fili: 15.00m
7
54
1
4
26
13
31
75
26
Com. MERCATELLO SUL METAURO F.43
Com. MERCATELLO SUL METAURO F.43
F.32

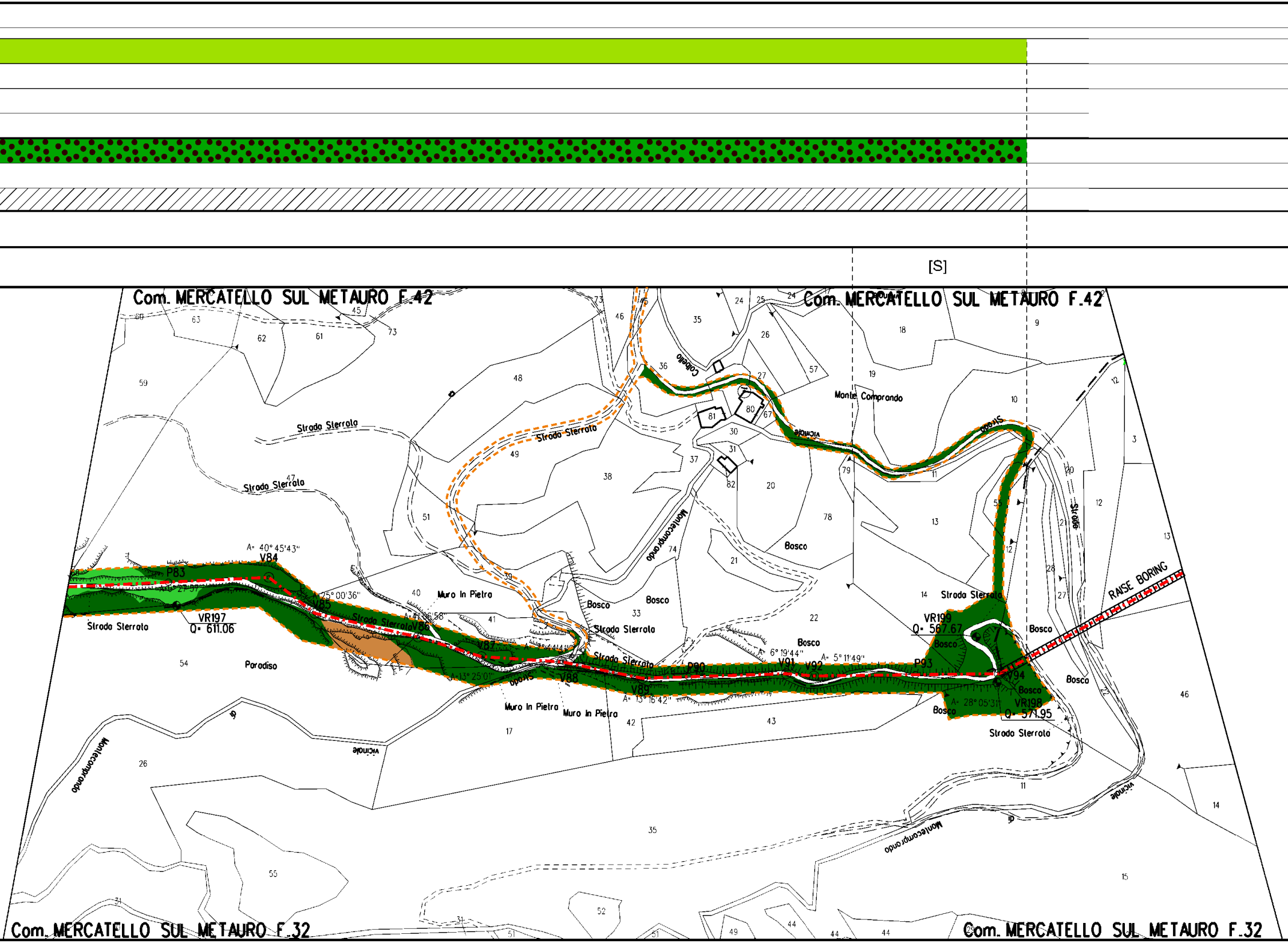
[S]
Com. MERCATELLO SUL METAURO F.42
Com. MERCATELLO SUL METAURO F.42
Com. MERCATELLO SUL METAURO F.32
Com. MERCATELLO SUL METAURO F.32
Strada Sterrato
Strada Sterrato
Strada Sterrato
Strada Sterrato
Strada Sterrato
Strada Sterrato
Strada Sterrato
Strada Sterrato
Strada
Strada
Monte Comprando
Montecomprando
Montecomprando
Montecomprando
Colbello
Vicinale
Vicinale
Vicinale
Muro In Pietra
Muro In Pietra
Muro In Pietra
Bosco
Bosco
Bosco
Bosco
Bosco
Bosco
Bosco
Bosco
Paradiso
RAISE BORING
P83
V84
A= 40° 45'43"
V85
A= 25° 00'36"
V86
V87
V88
A= 13° 25'01"
V89
A= 13° 16'42"
P90
V91
A= 6° 19'44"
V92
A= 5° 11'49"
P93
V94
A= 28° 05'31"
VR197
Q= 611.06
VR198
Q= 571.95
VR199
Q= 567.67

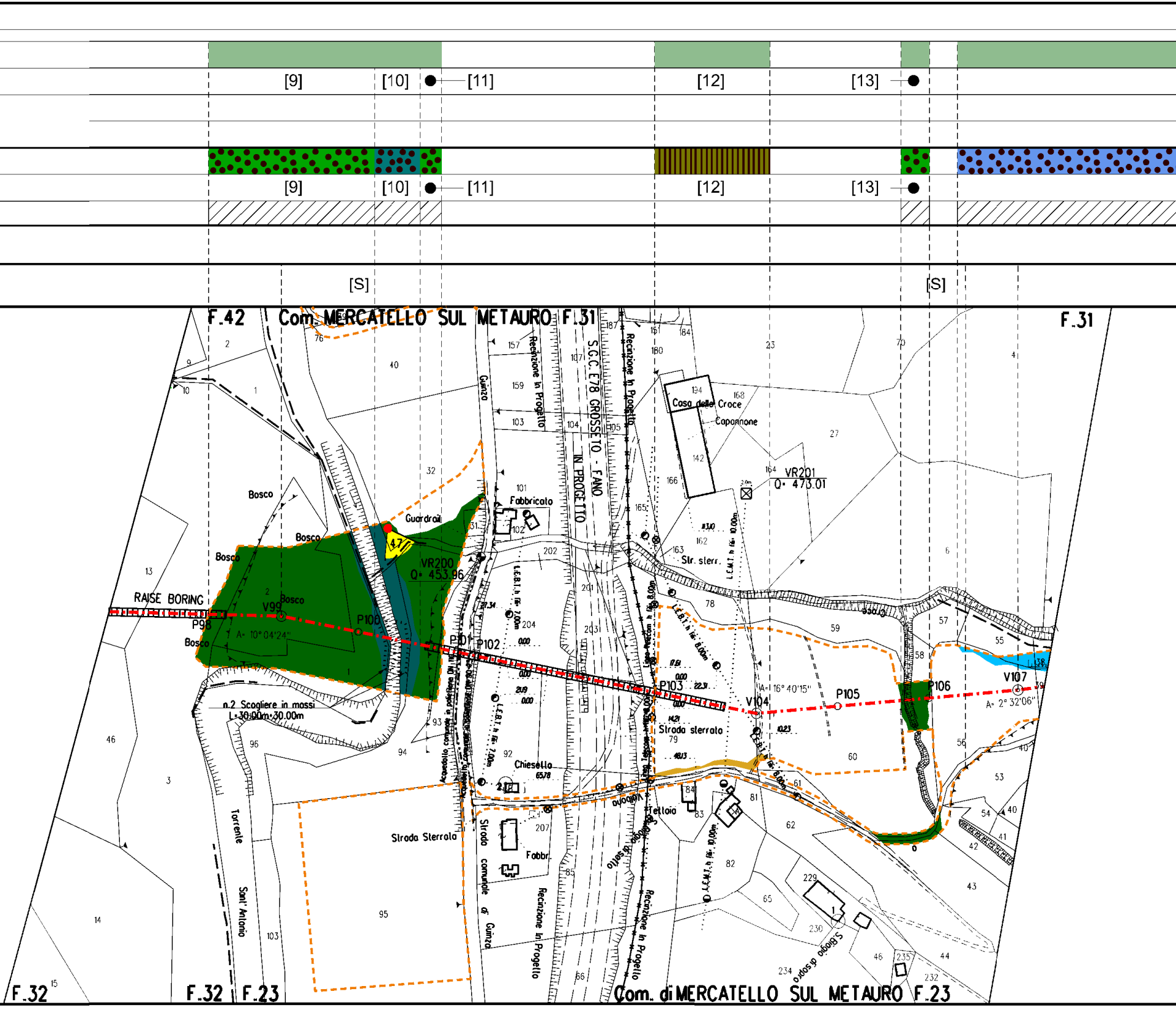
[9]
[10]
[11]
[12]
[13]
[S]
F.42
Com. MERCATELLO SUL METAURO F.31
F.31
S.G.C. E78 GROSSETO - FANO
IN PROGETTO
Recinzione in Progetto
Casa delle Croce
Capannone
VR201
Q= 473.01
Fabbricato
Guardrail
VR200
Q= 453.96
Bosco
RAISE BORING
P98
V99
A= 10° 04'24"
P100
P101
P102
P103
V104
A= 16° 40'15"
P105
P106
V107
A= 2° 32'06"
Str. sterr.
Strada sterrata
n.2 Scogliere in massi
L=30.00m-30.00m
Torrente Sant' Antonio
Strada Sterrata
Chiesetta
Strada comunale di Gunzo
Fabbr.
Tettoia
S.Biagio
F.32
F.32
F.23
Com. di MERCATELLO SUL METAURO F.23

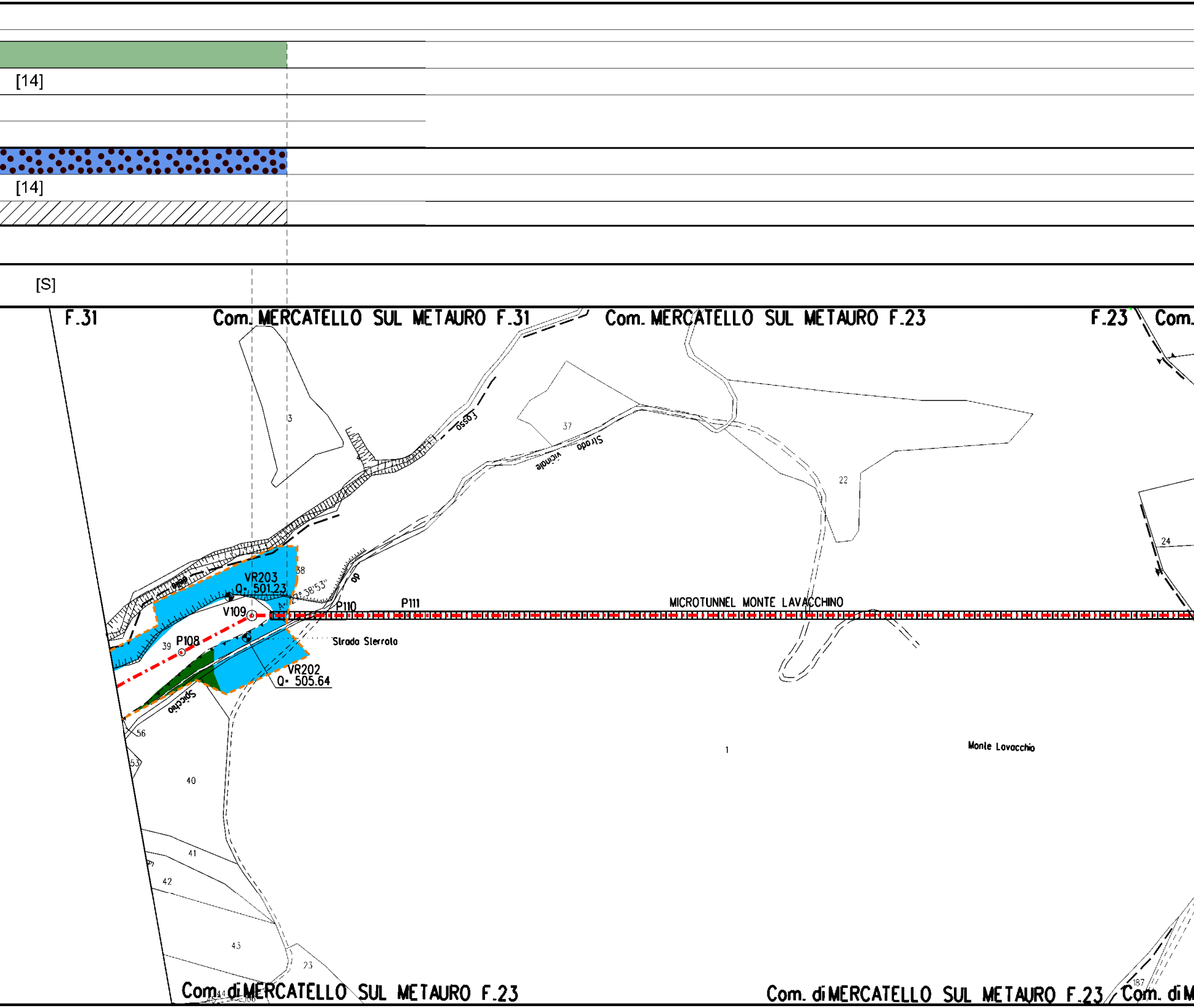
[14]
[14]
[S]
F.31
Com. MERCATELLO SUL METAURO F.31
Com. MERCATELLO SUL METAURO F.23
F.23
Com.
3
4
37
22
24
38
39
56
53
40
41
42
43
23
1
Fosso
Strada vicinale
Fosso
op
VR203
Q= 501.23
2° 38'53"
A=
V109
P108
P110
P111
MICROTUNNEL MONTE LAVACCHINO
Strada Sterrata
VR202
Q= 505.64
Spicchio
Monte Lavacchio
187
Com. di MERCATELLO SUL METAURO F.23
Com. di MERCATELLO SUL METAURO F.23
Com. di M

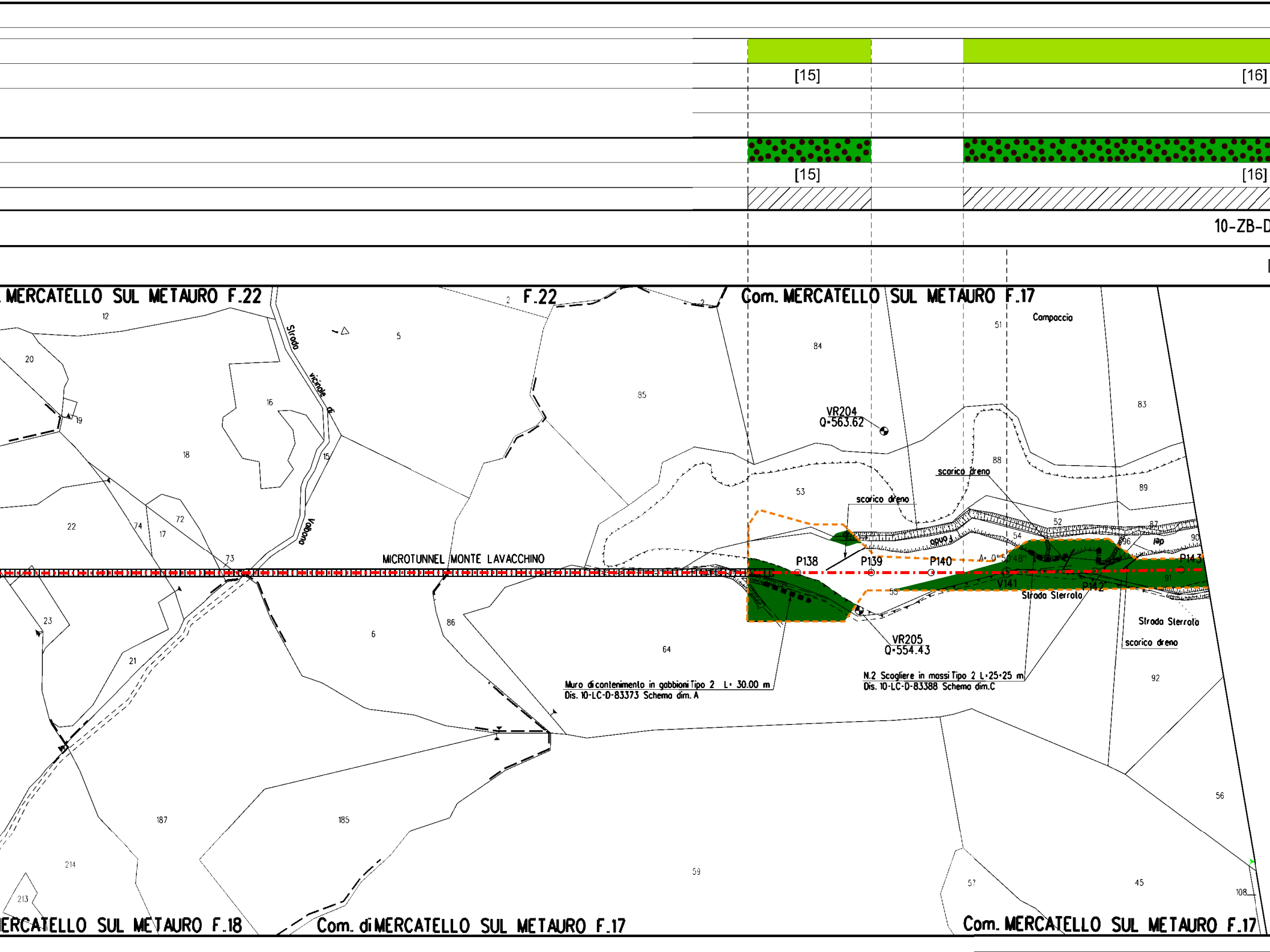
[15]
[16]
[15]
[16]
10-ZB-D
Com. MERCATELLO SUL METAURO F.22
F.22
Com. MERCATELLO SUL METAURO F.17
Campaccio
Strada vicinale di Vallone
MICROTUNNEL MONTE LAVACCHINO
VR204
Q=563.62
VR205
Q=554.43
scarico dreno
scarico dreno
scarico dreno
P138
P139
P140
V141
P142
P143
A= 0°50'48"
Strada Sterrata
Strada Sterrata
Muro di contenimento in gabbioni Tipo 2 L= 30.00 m
Dis. 10-LC-D-83373 Schema dim. A
N.2 Scogliere in massi Tipo 2 L=25+25 m
Dis. 10-LC-D-83388 Schema dim.C
ERCATELLO SUL METAURO F.18
Com. di MERCATELLO SUL METAURO F.17
Com. MERCATELLO SUL METAURO F.17
12
20
19
16
18
5
85
84
51
83
88
89
53
52
54
55
87
96
90
91
92
22
74
17
72
73
23
21
6
86
64
56
187
185
214
213
59
57
45
108

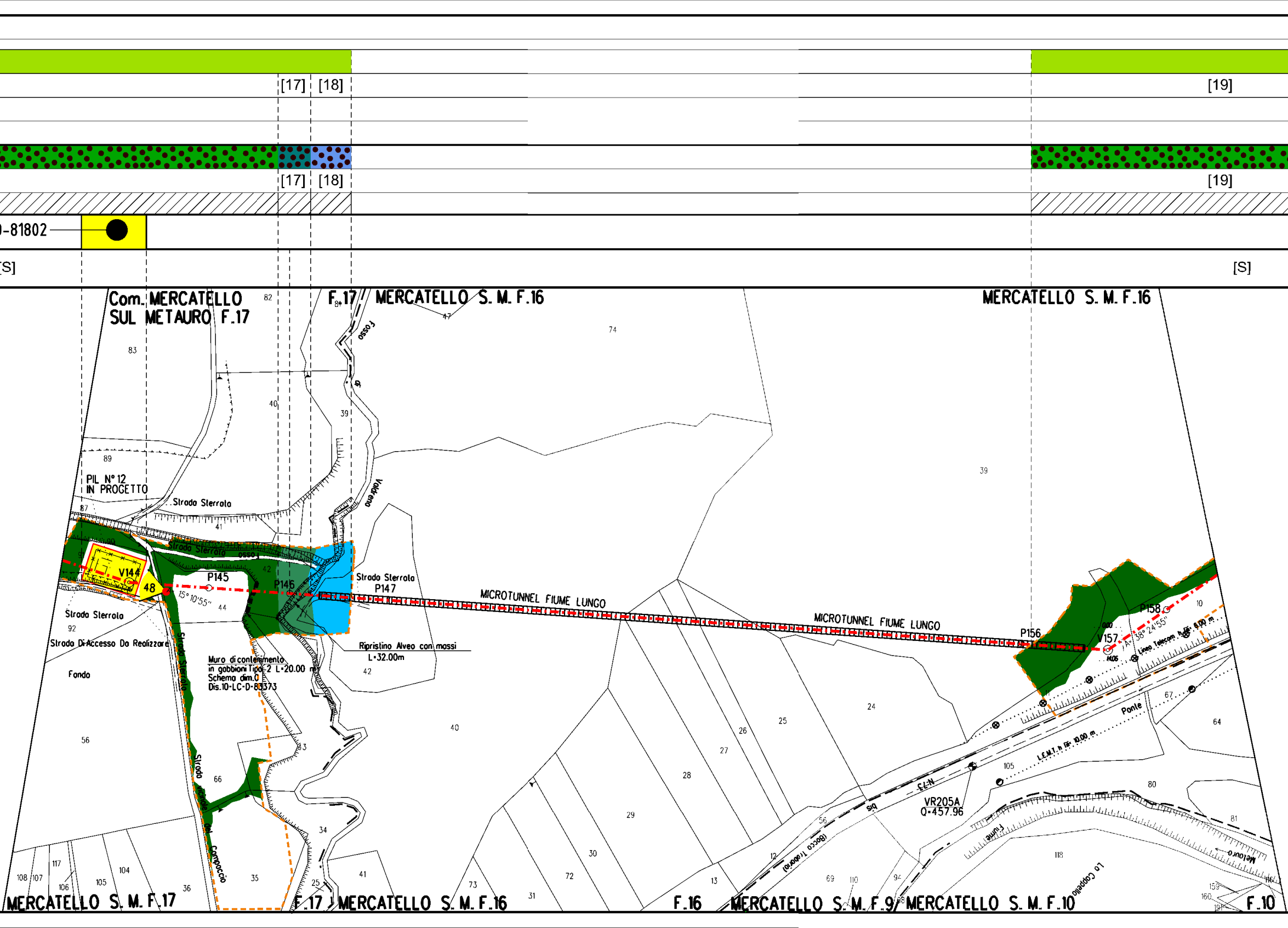
[17]
[18]
[19]
[17]
[18]
[19]
-81802
[S]
[S]
Com. MERCATELLO SUL METAURO F.17
F.17
MERCATELLO S. M. F.16
MERCATELLO S. M. F.16
Fosso
di
Valdareno
PIL N° 12 IN PROGETTO
Strada Sterrata
Strada Sterrata
Strada Sterrata
Strada Sterrata
Strada Di Accesso Da Realizzare
Fondo
V144
48
P145
15° 10'55"
P146
P147
MICROTUNNEL FIUME LUNGO
MICROTUNNEL FIUME LUNGO
P156
V157
P158
Linea Telecom
Ripristino Alveo con massi L=32.00m
Muro di contenimento in gabbioni Tipo 2 L=20.00 m Schema dim.0 Dis.10-LC-D-83373
Strada Vicinale del Campaccio
Ponte
L.E.M.T.
VR205A Q=457.96
N-73
Fiume Metauro
Lo Coppello
Bosco (Fosso)
MERCATELLO S. M. F.17
F.17
MERCATELLO S. M. F.16
F.16
MERCATELLO S. M. F.9
MERCATELLO S. M. F.10
F.10
82
83
89
87
40
41
39
42
44
92
56
66
43
34
35
25
41
117
108
107
106
105
104
36
73
31
72
30
29
28
27
26
25
24
13
12
74
47
39
10
64
67
105
80
81
118
56
69
110
94
159
160

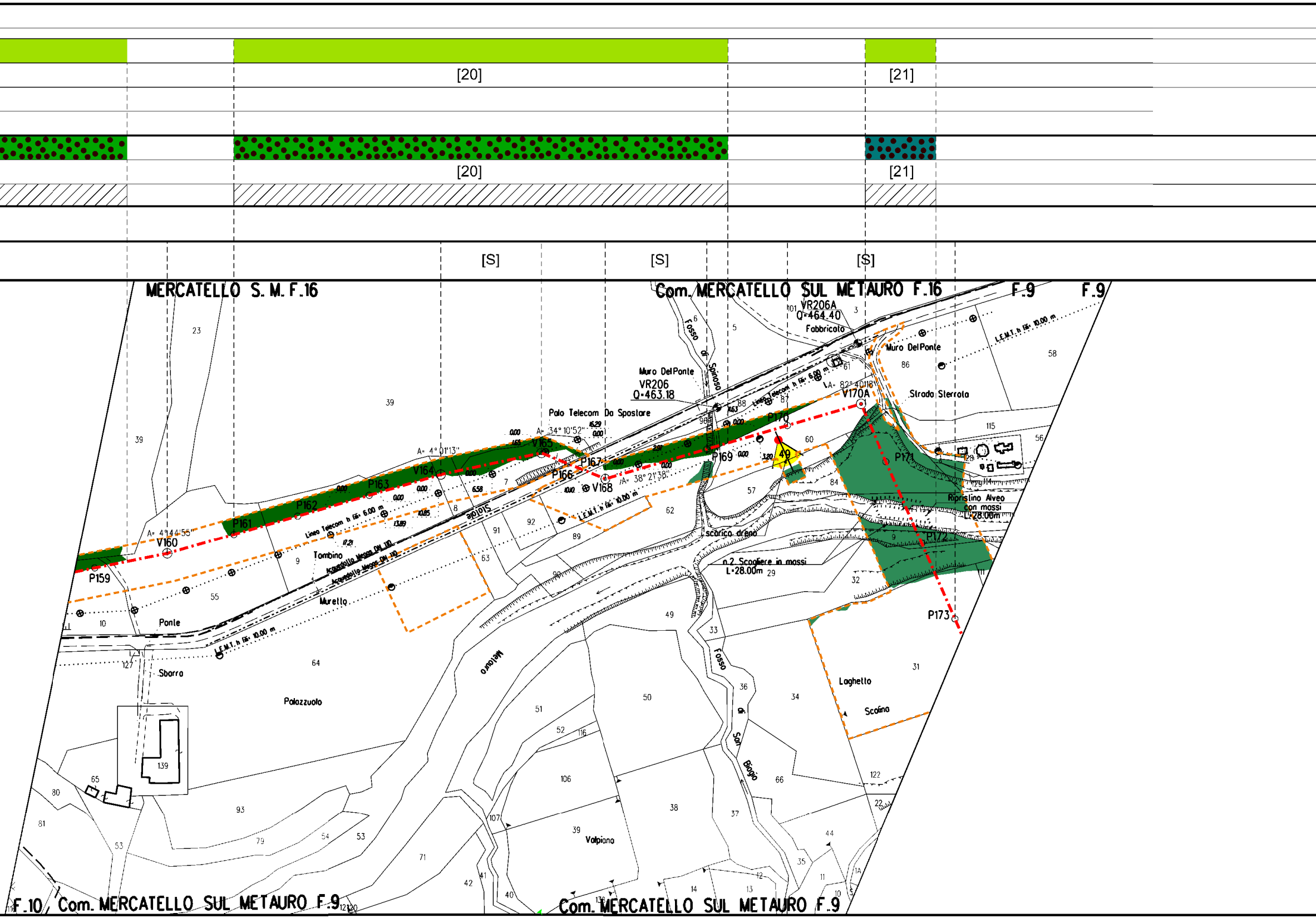

[20]
[21]
[20]
[21]
[S]
[S]
[S]
MERCATELLO S. M. F.16
Com. MERCATELLO SUL METAURO F.16
F.9
F.9
VR206A
Q=464.40
Fabbricato
Muro DelPonte
Muro DelPonte
VR206
Q=463.18
Palo Telecom Da Spostare
Fosso di Spinoso
Strada Sterrata
A= 82° 40'18"
V170A
P170
P169
P171
P172
P173
A= 34° 10'52"
V165
P166
P167
V168
A= 38° 21'38"
A= 4° 01'13"
V164
P163
P162
P161
A= 4° 44'55"
V160
P159
Linea Telecom h fili 6.00 m
L.E.M.T. h fili 10.00 m
Tombino
Acquedotto Megas DN 110
Acquedotto Megas DN 110
Muretto
Ponte
Sbarro
Palazzuolo
Siolùe
Metauro
scarico dreno
n.2 Scogliere in massi
L=28.00m
Ripristino Alveo con massi
L=28.00m
Laghetto
Scolina
Fosso di San Biagio
Valpiano
49
F.10
Com. MERCATELLO SUL METAURO F.9
Com. MERCATELLO SUL METAURO F.9

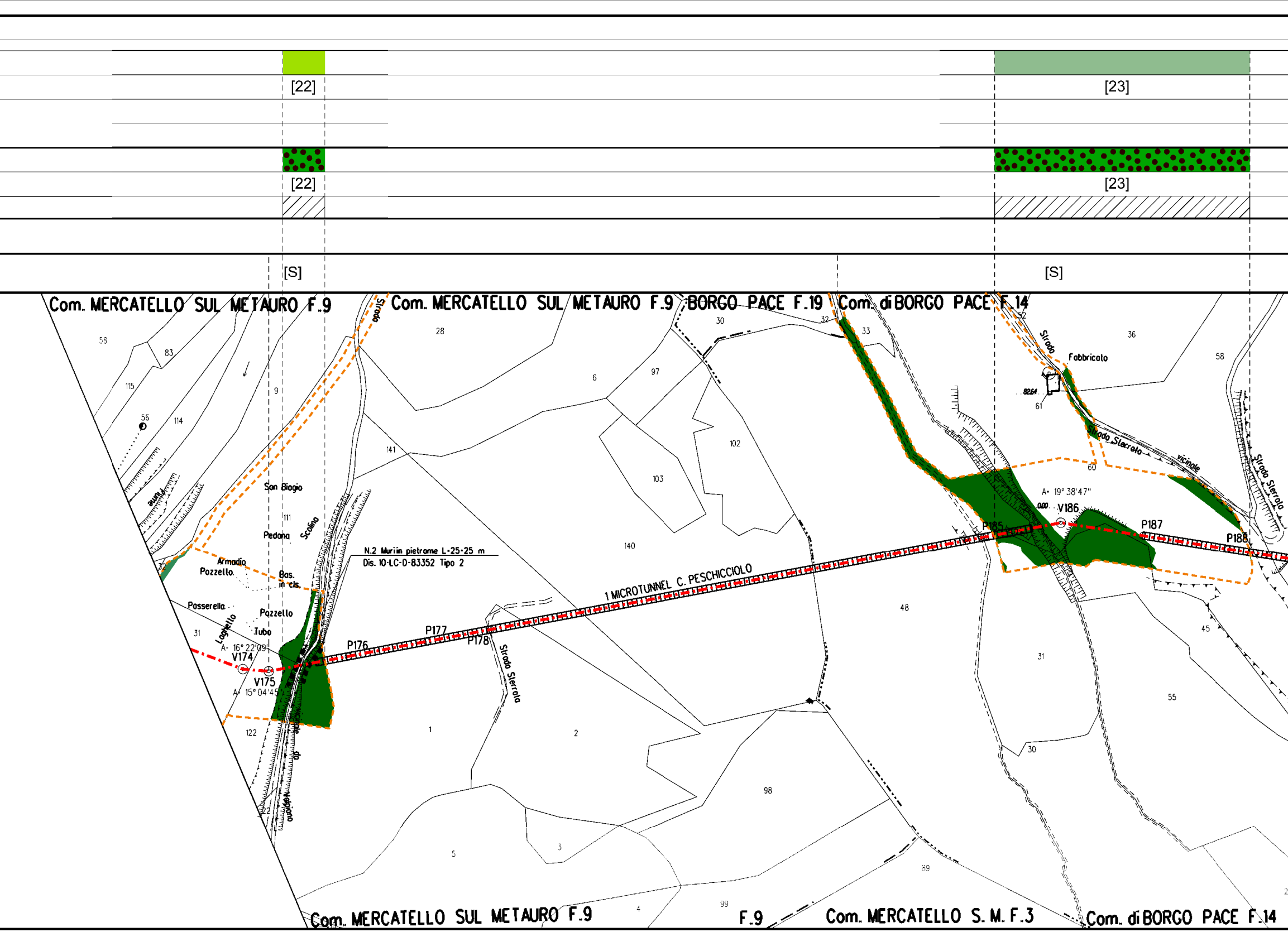
[22]
[23]
[22]
[23]
[S]
[S]
Com. MERCATELLO SUL METAURO F.9
Com. MERCATELLO SUL METAURO F.9
BORGO PACE F.19
Com. di BORGO PACE F.14
Com. MERCATELLO SUL METAURO F.9
F.9
Com. MERCATELLO S. M. F.3
Com. di BORGO PACE F.14
1 MICROTUNNEL C. PESCHICCIOLO
N.2 Muri in pietrame L=25-25 m
Dis. 10-LC-D-83352 Tipo 2
San Biagio
Pedana
Scolina
Armadio
Pozzetto
Bas. in cls.
Passerella
Laghetto
Pozzetto
Tubo
A= 16°22'09"
V174
V175
A= 15°04'45"
P176
P177
P178
Strada Sterrata
Strada
Fabbricato
Strada Sterrata
vicinale
Strada Sterrata
A= 19°38'47"
V186
P185
P187
P188
82.64
0.00
58
83
115
56
114
9
28
6
97
30
32
33
36
58
61
102
103
141
140
111
60
48
31
45
55
30
1
2
122
98
5
3
4
99
89
31
122

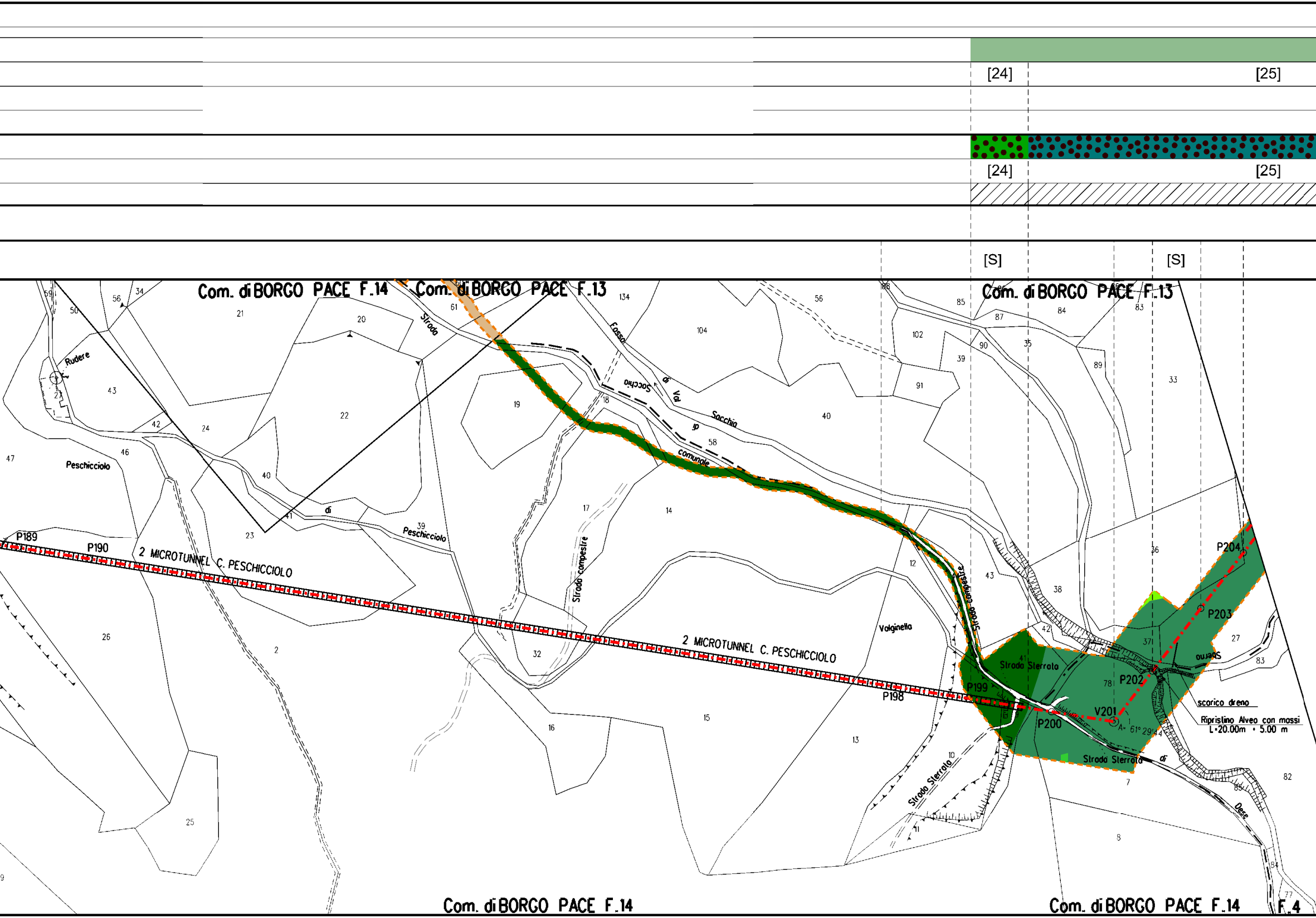
[24]
[25]
[24]
[25]
[S]
[S]
Com. di BORGO PACE F.14
Com. di BORGO PACE F.13
Com. di BORGO PACE F.13
Rudere
Peschicciolo
Strada
Fosso
di
Val
Socchia
Socchia
comunale
di
Peschicciolo
Strada campestre
Strada campestre
Volginella
P189
P190
2 MICROTUNNEL C. PESCHICCIOLO
2 MICROTUNNEL C. PESCHICCIOLO
P198
P199
P200
V201
P202
P203
P204
Strada Sterrata
Strada Sterrata
Strada Sterrata
scorico dreno
Ripristino Alveo con massi
L=20.00m ÷ 5.00 m
A= 61° 29' 44
di
Dese
Sterano
Com. di BORGO PACE F.14
Com. di BORGO PACE F.14
F. 4

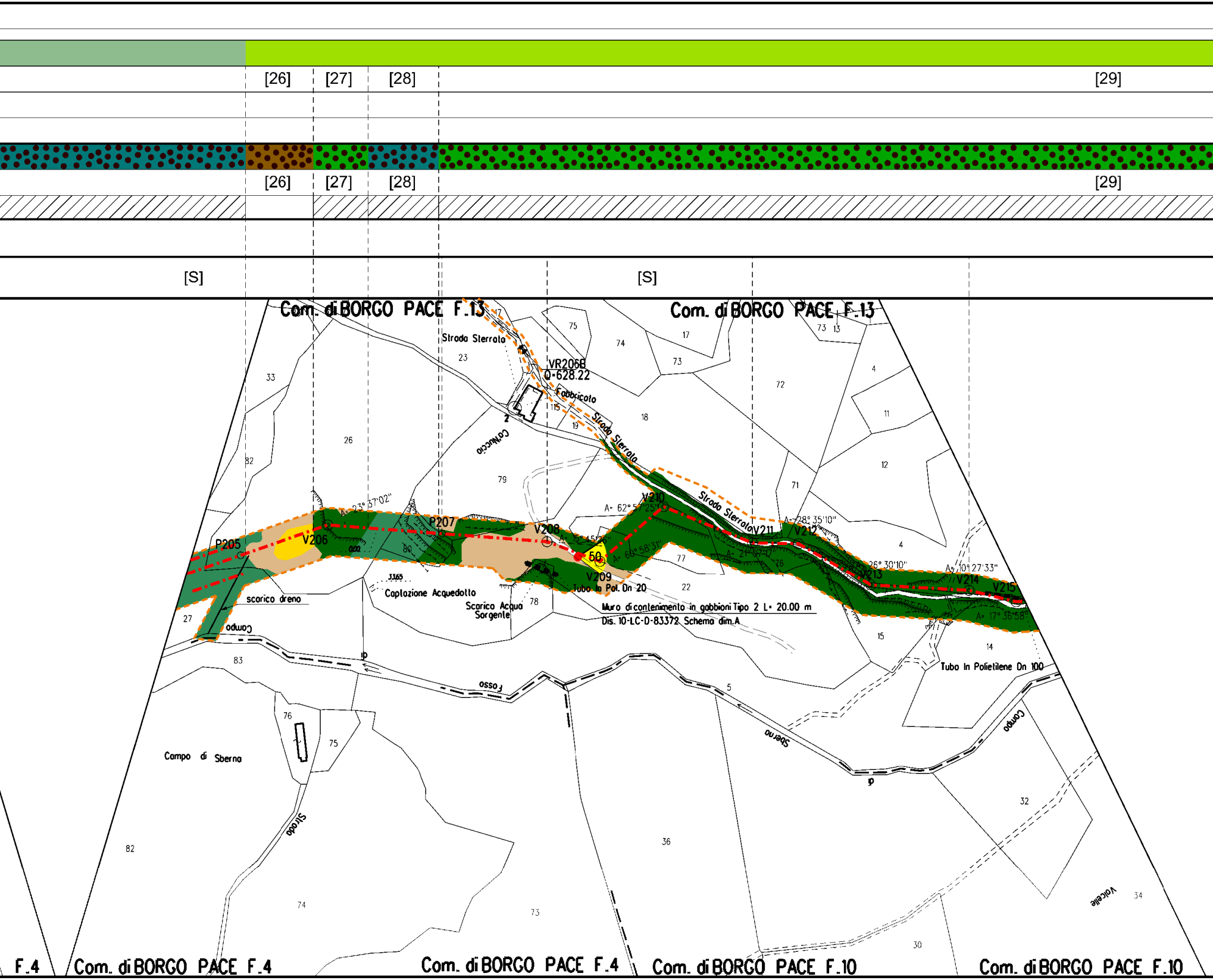
[26]
[27]
[28]
[29]
[26]
[27]
[28]
[29]
[S]
[S]
Com. di BORGO PACE F.13
Com. di BORGO PACE F.13
Strada Sterrata
VR206B
Q=628.22
Fabbricato
Strada Sterrata
Strada Sterrata
Carnuccio
P205
V206
P207
V208
V209
V210
V211
V212
V213
V214
V215
50
A= 23° 37'02"
A= 15° 45'26"
A= 62° 57'25"
A= 60° 58'31"
A= 21° 07'17"
A= 28° 35'10"
A= 26° 30'10"
A= 10° 27'33"
A= 17° 36'58"
scarico dreno
Captazione Acquedotto
Scarico Acqua Sorgente
Tubo In Pol. Dn 20
Muro di contenimento in gabbioni Tipo 2 L= 20.00 m
Dis. 10-LC-D-83372 Schema dim.A
Tubo In Polietilene Dn 100
Campo
Fosso
Sberna
Campo
Campo di Sberna
Strada
Valcelle
3365
75
74
17
73
73
13
4
11
12
72
18
71
23
115
19
33
26
79
82
80
77
22
78
76
27
83
4
15
14
5
76
75
82
74
73
36
32
34
30
F.4
Com. di BORGO PACE F.4
Com. di BORGO PACE F.4
Com. di BORGO PACE F.10
Com. di BORGO PACE F.10

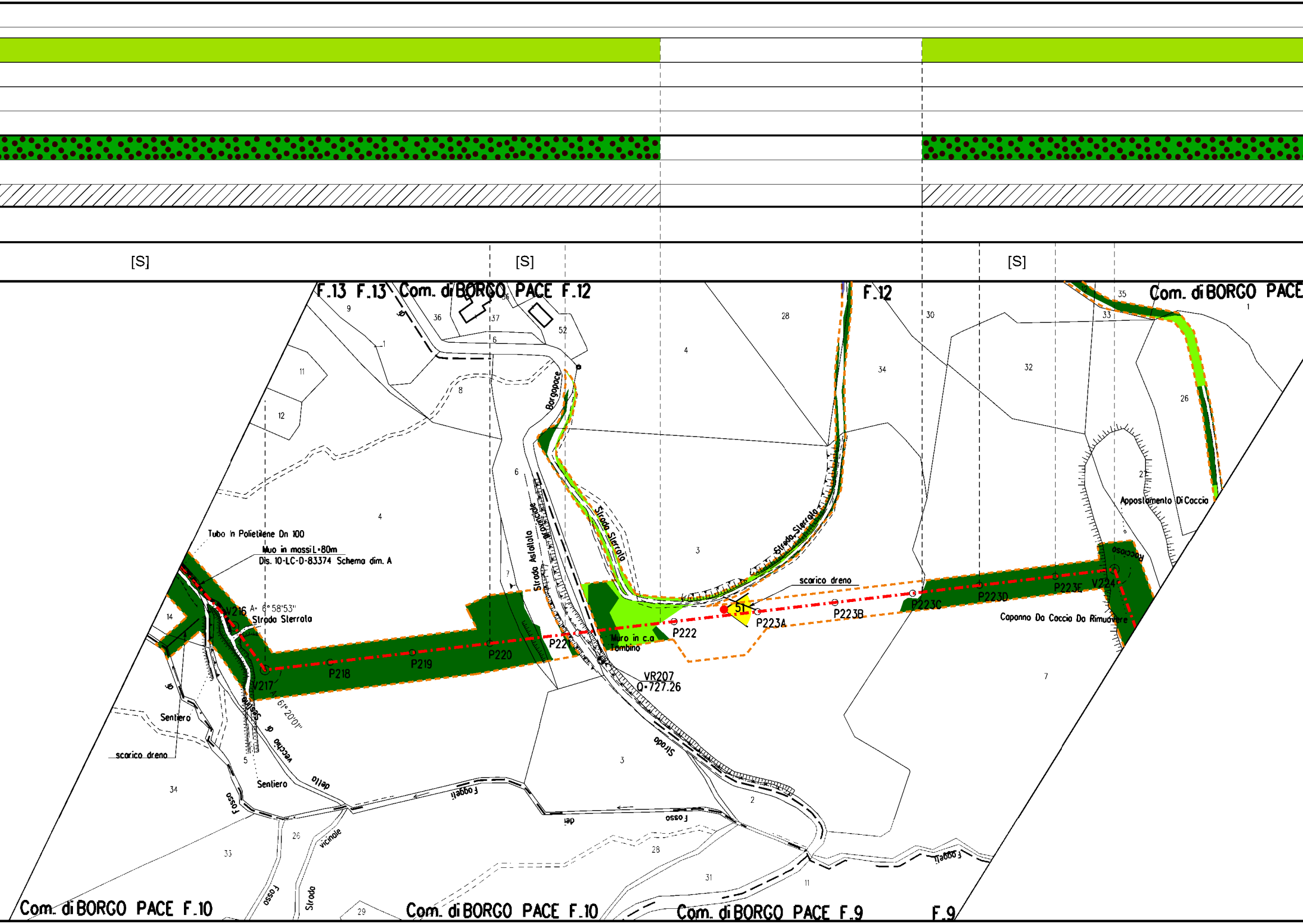
[S]
[S]
[S]
F.13 F.13 Com. di BORGO PACE F.12
F.12
Com. di BORGO PACE
Com. di BORGO PACE F.10
Com. di BORGO PACE F.10
Com. di BORGO PACE F.9
F.9
Tubo In Polietilene Dn 100
Muo in massi L=80m
Dis. 10-LC-D-83374 Schema dim. A
V216 A= 6°58'53"
Strada Sterrata
V217
A=61°20'01"
P218
P219
P220
P221
P222
P223A
P223B
P223C
P223D
P223E
V224
51
Muro in c.a
Tombino
VR207
Q=727.26
scarico dreno
scarico dreno
Strada Asfaltata
Provinciale
Borgopace
Strada Sterrata
Strada Sterrata
Strada
Appostamento Di Caccia
Capanna Da Caccia Da Rimuovere
Roccioso
Sentiero
Sentiero
Fosso
Fosso
Fosso dei Foggeti
Foggeti
vecchio di Sentiero delle
Strada vicinale
Strada
9
36
37
6
52
1
11
12
8
4
6
7
3
28
4
34
30
32
35
33
1
26
27
14
4
5
34
33
26
3
2
28
31
11
29
7

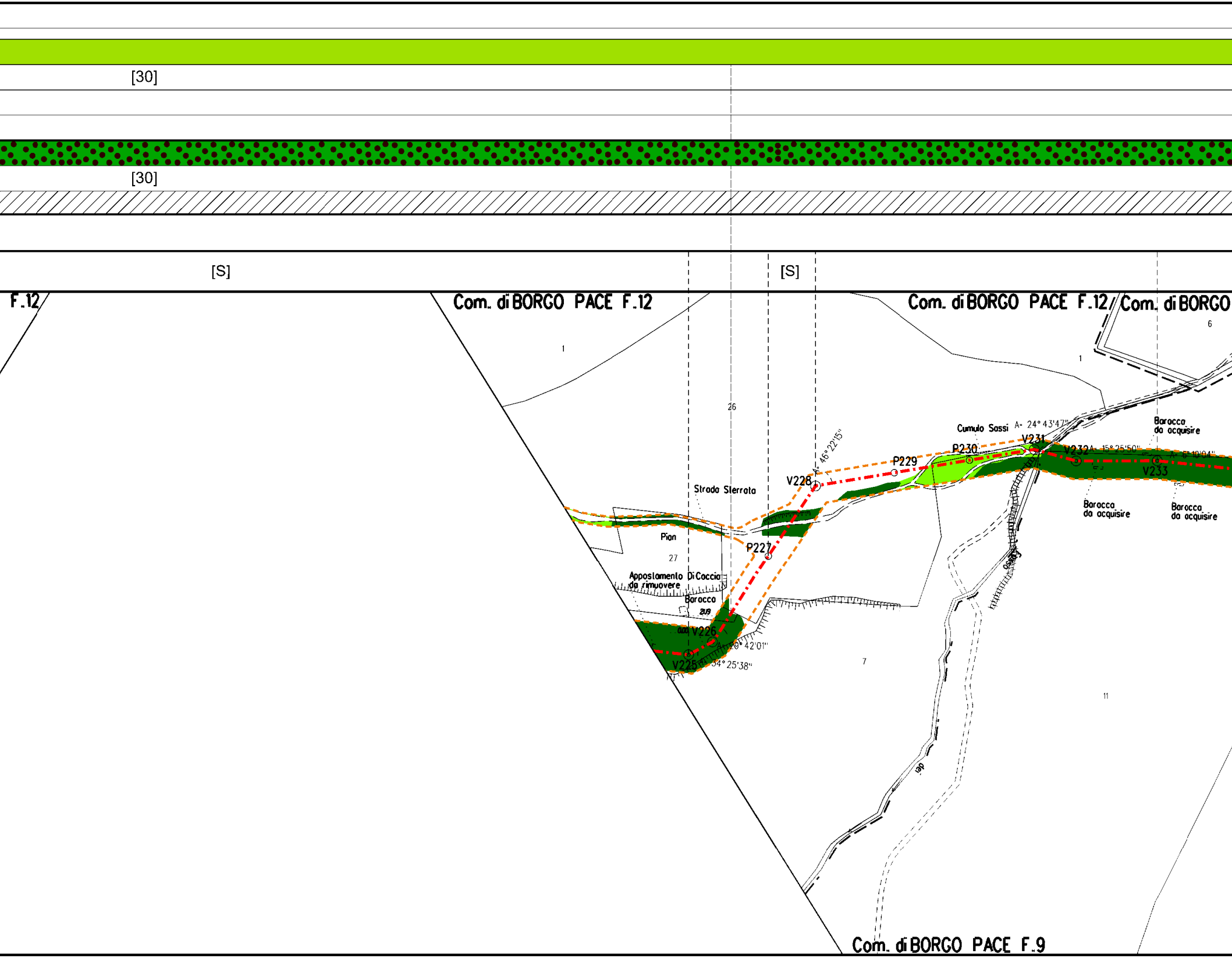
[30]
[30]
[S]
[S]
F.12
Com. di BORGO PACE F.12
Com. di BORGO PACE F.12
Com. di BORGO
6
1
1
26
Strada Sterrata
Pian
27
Appostamento Di Coccia
da rimuovere
Baracco
209
0.00
V226
A= 20° 42'01"
V225
A= 34° 25'38"
P227
V228
A= 46°22'15"
P229
Cumulo Sassi
A= 24° 43'47"
P230
V231
V232
A= 15° 25'50"
A= 6° 10'04"
V233
Baracca
da acquisire
Baracca
da acquisire
Baracca
da acquisire
7
11
Com. di BORGO PACE F.9

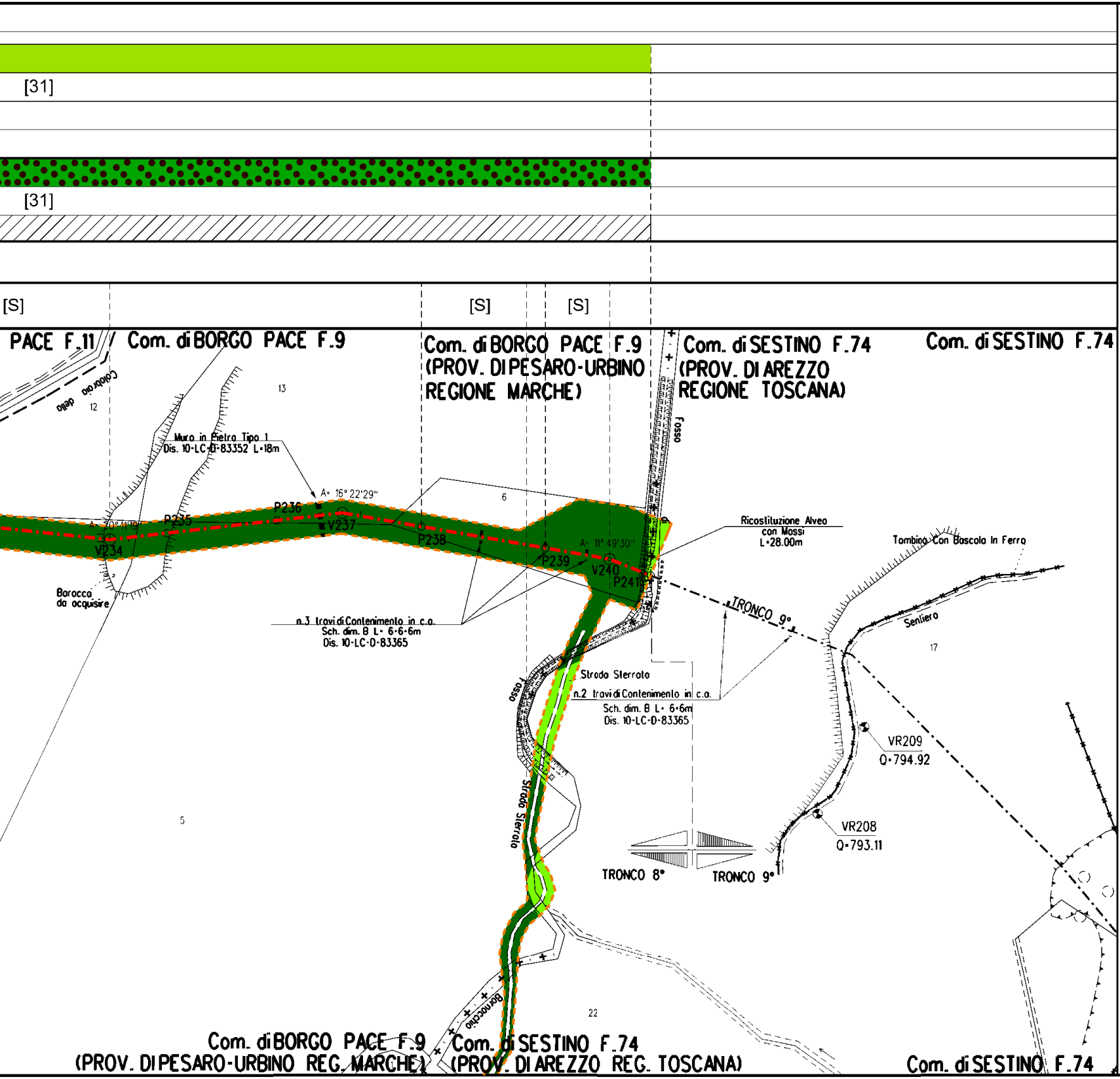
[31]
[31]
[S]
[S]
[S]
PACE F.11
Com. di BORGO PACE F.9
Com. di BORGO PACE F.9 (PROV. DI PESARO-URBINO REGIONE MARCHE)
Com. di SESTINO F.74 (PROV. DI AREZZO REGIONE TOSCANA)
Com. di SESTINO F.74
Colabraia della
12
13
6
17
5
22
Muro in Pietra Tipo 1
Dis. 10-LC-D-83352 L=18m
A= 16° 22'29"
A= 20° 11'19"
P235
P236
V234
V237
P238
P239
V240
P241
A= 11° 49'30"
Baracca da acquisire
n.3 travi di Contenimento in c.a.
Sch. dim. B L= 6-6-6m
Dis. 10-LC-D-83365
Fosso
Ricostituzione Alveo con Massi
L=28.00m
Tombino Con Bascola In Ferro
TRONCO 9°
Sentiero
Strada Sterrata
n.2 travi di Contenimento in c.a.
Sch. dim. B L= 6-6m
Dis. 10-LC-D-83365
Fosso
Strada Sterrata
VR209
Q=794.92
VR208
Q=793.11
TRONCO 8°
TRONCO 9°
Boracchio
Com. di BORGO PACE F.9 (PROV. DI PESARO-URBINO REG. MARCHE)
Com. di SESTINO F.74 (PROV. DI AREZZO REG. TOSCANA)
Com. di SESTINO F.74

LEGENDA

▭

🟨

-·-·-·-

◎ V1

○ P2

-·-·-·-

LEGENDA FORMAZIONI

🟨 Formazioni ar

🟩 Boschi a dom

🟦 Boschi mesof

🟧 Filare a cerr

🟩 Boschi decidu

🟩 Praterie aper

🟩 Vegetazione

🟩 Foreste medi

🟫 Praterie mes

Nota: Fogli Catastali aggiornati a

Aree di occupazione temporanea

Impianti in progetto

Metanodotto in progetto

Vertice

Coni di ripresa fotografici

Picchetto

Gasdotti Snam in esercizio

VEGETAZIONALI INTERFERITE

bustive di mantello a Spartium junceum

inanza Quercus cerris

ili a dominanza di Quercus pubescens

o

i a Salix alba

rte discontinue

erbacea postcolturale

iterranee ripariali a Populus sp.

iche a Bromopsis erecta

Settembre 2022

🟧 Formazioni arbustive di mantello a Juniperus communis

LEGENDA FORMAZIONI VEGETAZIONALI DI RIPRISTINO

- 🟩 Ripristino di Filari arborei e/o arbustivi
- 🟩 Ripristino di boschi mesofili a dominanza Quercus cerris
- 🟫 Ripristino di formazioni arbustive e di mantello termo-xerofile
- 🟦 Ripristino di vegetazione ripariale
- 🟦 Ripristino di boschi mesofili a dominanza di Quercus pubescens

[X] n. Scheda di dettaglio rimboschimento

LEGENDA METODOLOGIE DI INERBIMENTO

- 🟥 Semina di tipo A
- 🟩 Semina di tipo B
- 🟩 Semina di tipo C

[X] n. Scheda di dettaglio inerbimento

LEGENDA METODOLOGIE DI RIPRISTINO

- ▨ Ripristino diffuso
- ▥ Ripristino a filare

[S] SALVAGUARDIA PIANTE IN PISTA

▨ AREA TARTUFIGENA

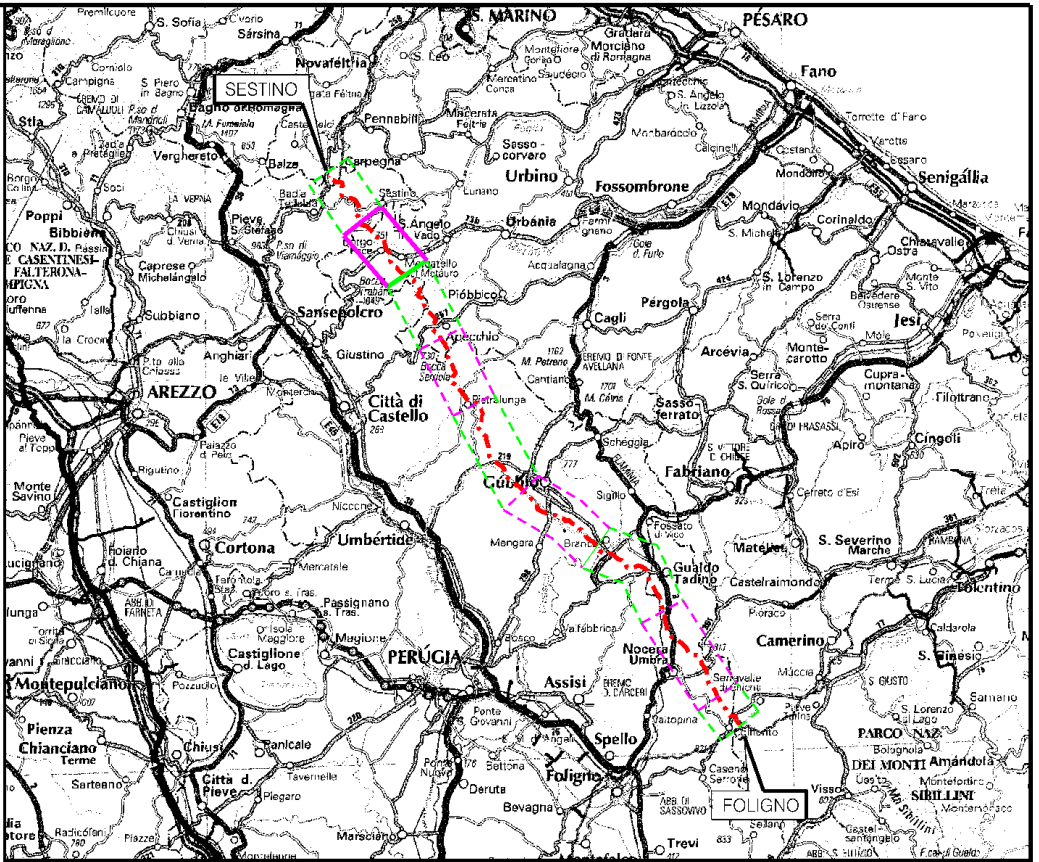
SESTINO
FOLIGNO
S. MARINO
PESARO
Fano
Urbino
Fossombrone
Senigallia
AREZZO
Città di Castello
Gubbio
Fabriano
Cortona
Umbertide
PERUGIA
Assisi
Spello
Foligno
Jesi
Camerino
Montepulciano
Sansepolcro
Piobbico
Cagli
Pergola
Gualdo Tadino
Nocera Umbra
Trevi

COROGRAFIA Scala 1:800.000

Nei Comuni di BORGO PACE, MERCATELLO SUL METAURO

FERRINI FRANCESCO
2023.12.18 12:51:2
CN=FERRINI FRANCESCO
C=IT
2.5.4.4=FERRINI
2.5.4.42=FRANCESCO
RSA/2048 bits

Rev.	DATA	DESCRIZIONE	ELABORATO	VERIFICATO	APPROVATO AUTORIZZATO
1	14/12/2023	EMISSIONE PER PERMESSI	G.BERTERA	F.VITALI G.GOTTI	A.BRUNI G.BRIA
0	14/11/2023	EMISSIONE PER COMMENTI	G.BERTERA	F.VITALI G.GOTTI	A.BRUNI G.BRIA

snam

PROGETTISTA T.EN TECHNIP ENERGIES techfem

Rif.TPIT: 2295-208-DW-1424-01

COMMESSA NR/05104/R-L01

CODICE TECNICO 13633

METANODOTTO FOLIGNO - SESTINO
DN 1200 mm (48") DP 75 bar

DIS. N. 10-ZB-35E-81801

8° TRONCO CITTA' DI CASTELLO - BORGO PACE

PLANIMETRIA CATASTALE CON INDIVIDUAZIONE DELLE TIPOLOGIE FORESTALI E RIPRISTINO VEGETAZIONALE

REVISIONE 1

FG 1 DI 1

SCALA 1:2000

DOCUMENTO DI PROPRIETA' Snam Rete Gas. LA SOCIETA' TUTELERA' I PROPRI DIRITTI IN SEDE CIVILE E PENALE A TERMINI DI LEGGE.