DATI TECNICI FUNZIONALI	ALLEGATI DI RIFERIMENTO		
	INERBIMENTO	Tipologia di inerbimento (Legenda)	
		N° riferimento Scheda di Dettaglio	
		Fiorume (Legenda)	
		N° riferimento Scheda di Dettaglio	
	RIMBOSCHIMENTO	Tipologia di ripristino (Legenda)	
		N° riferimento Scheda di Dettaglio	
	TARTUFAIE E AREE A VOCAZIONE TARTUFIGENA		
	IMPIANTI	N° rif. Dis. mascheramento impianti	
	TRATTI DI SALVAGUARDIA		
	CONFINI AMMINISTRATIVI		

DATI CARATTERISTICI

DATI DI COSTRUZIONE

PRESSIONE MASSIMA DI PROGETTO (DP) 75.0 bar

GRADO DI UTILIZZAZIONE DICHIARATO f = 0.72

GRADO DI UTILIZZAZIONE ADOTTATO

- linea a spessore normale f = 0.67
- linea a spessore maggiorato f = 0.57

REALIZZATO IN CONFORMITA' AL D.M. 17/04/08

DATI DI ESERCIZIO (C.P.I.)

PRESSIONE MASSIMA DI ESERCIZIO (MOP) 75.0 bar

GRADO DI UTILIZZAZIONE f = 0.72

IMPIANTO IN CONFORMITA' AL D.M. 17/04/08

RIVESTIMENTO GIUNTI DI SALDATURA

FASCE TERMORESTRINGENTI

IMPIANTO MUNITO DI CAVO TELE

DATI GENERALI

DN	1200	da prog.	0 a prog. 15338.77
DIAMETRO INTERNO DEFINITO DI	1184.3 mm		

LUNGHEZZA TOTALE IMPIANTO 15338.77m

PLANIMETRIA 1:2000

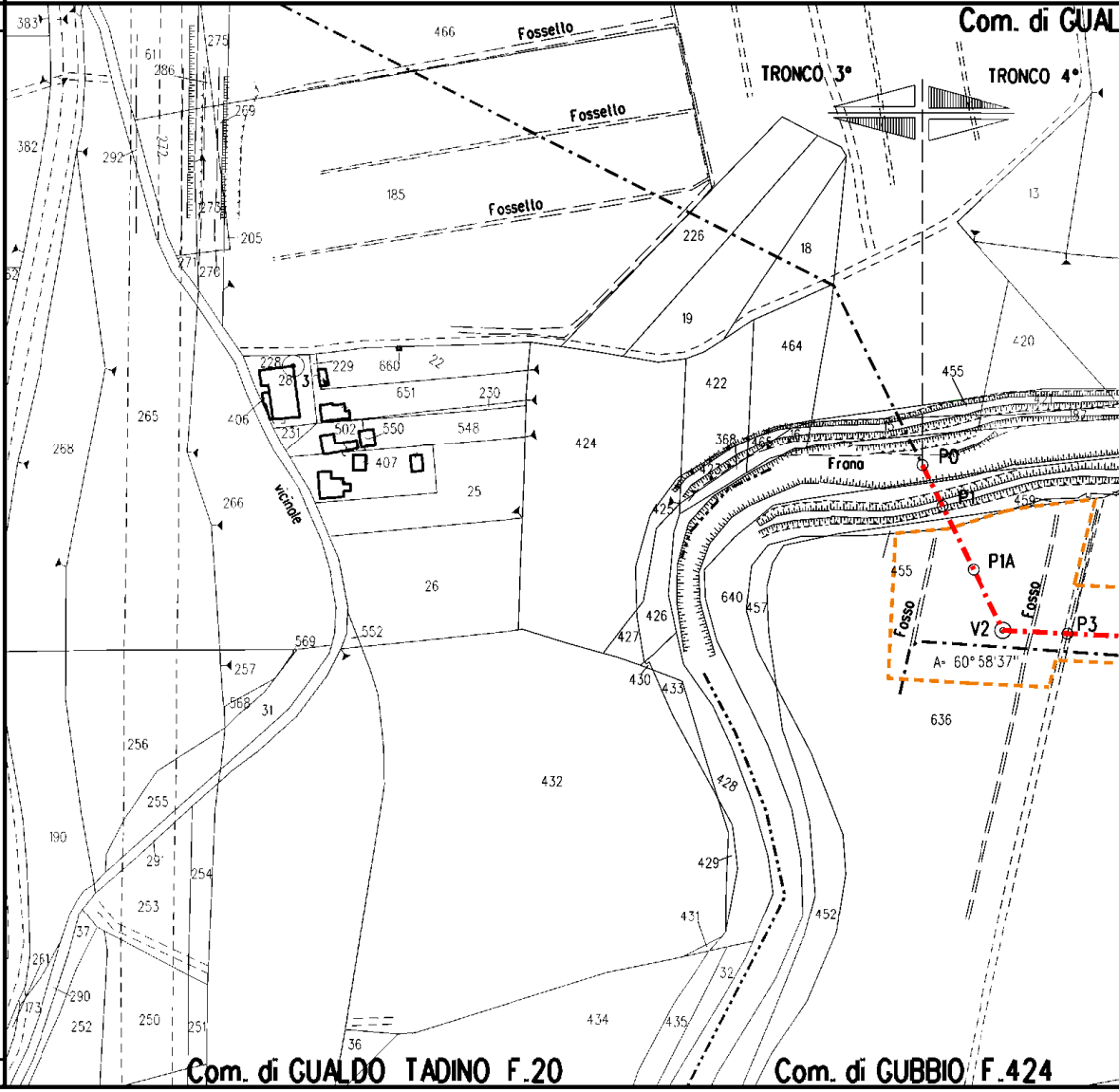

Com. di GUAL
TRONCO 3°
TRONCO 4°
Fossello
Fossello
Fossello
vicinale
Frana
Fosso
Fosso
P0
P1
P1A
V2
P3
A= 60°58'37"
383
382
611
286
275
269
272
292
278
205
27
270
185
466
226
18
19
13
464
420
455
422
368
228
28
3
229
660
22
651
230
502
550
548
407
25
424
406
231
265
268
266
26
640
457
459
455
426
427
430
433
636
569
552
257
568
31
256
255
432
428
29
254
190
253
429
431
452
37
261
290
173
252
250
251
36
434
435
32

CONFINI AMMINISTRATIVI

Com. di GUALDO TADINO F.20

Com. di GUBBIO F.424

🟥 [1]

▨ [1]

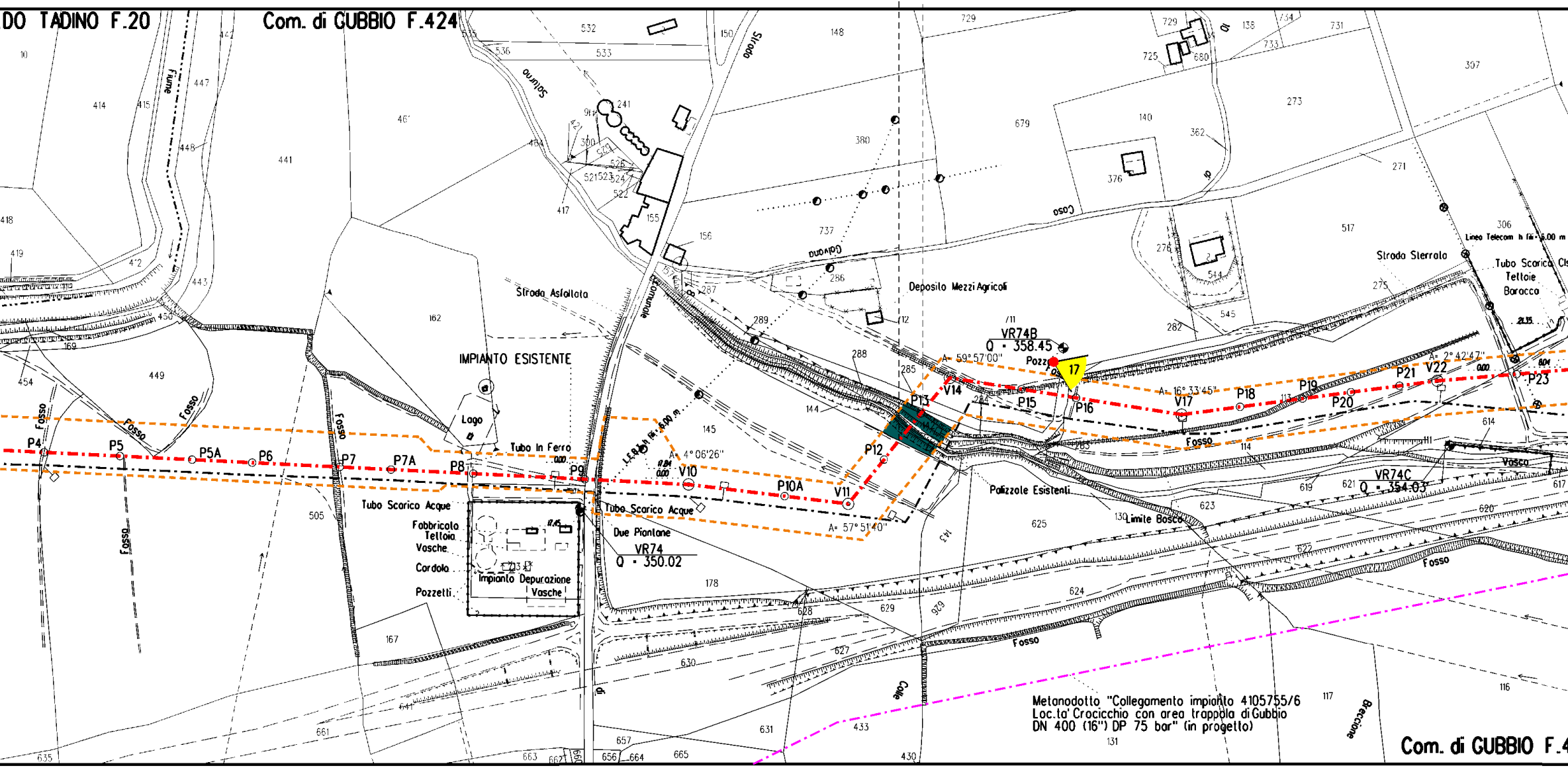

DO TADINO F.20
Com. di GUBBIO F.424
IMPIANTO ESISTENTE
Lago
Tubo In Ferro
Tubo Scarico Acque
Fabbricato
Tettoia
Vasche
Cordolo
Pozzetti
Impianto Depurazione
Vasche
Due Piantane
VR74
Q = 350.02
Strada Asfaltata
Comunale
Saturno
Strada
Galvana
Casa
Deposito Mezzi Agricoli
VR74B
Q = 358.45
Pozzo
17
Palizzole Esistenti
Limite Bosco
VR74C
Q = 354.03
Strada Sterrata
Linea Telecom h fili = 6.00 m
Tubo Scarico Cls
Tettoie
Baracca
L.E.B.T. h fili = 6.00 m
Fiume
Fosso
Vasca
Colle
Breccione
A= 4°06'26"
A= 57°51'40"
A= 59°57'00"
A= 16°33'45"
A= 2°42'47"
P4
P5
P5A
P6
P7
P7A
P8
P9
V10
P10A
V11
P12
P13
V14
P15
P16
V17
P18
P19
P20
P21
V22
P23
Metanodotto "Collegamento impianto 4105755/6
Loc.ta' Crocicchio con area trappola di Gubbio
DN 400 (16") DP 75 bar" (in progetto)
Com. di GUBBIO F.4

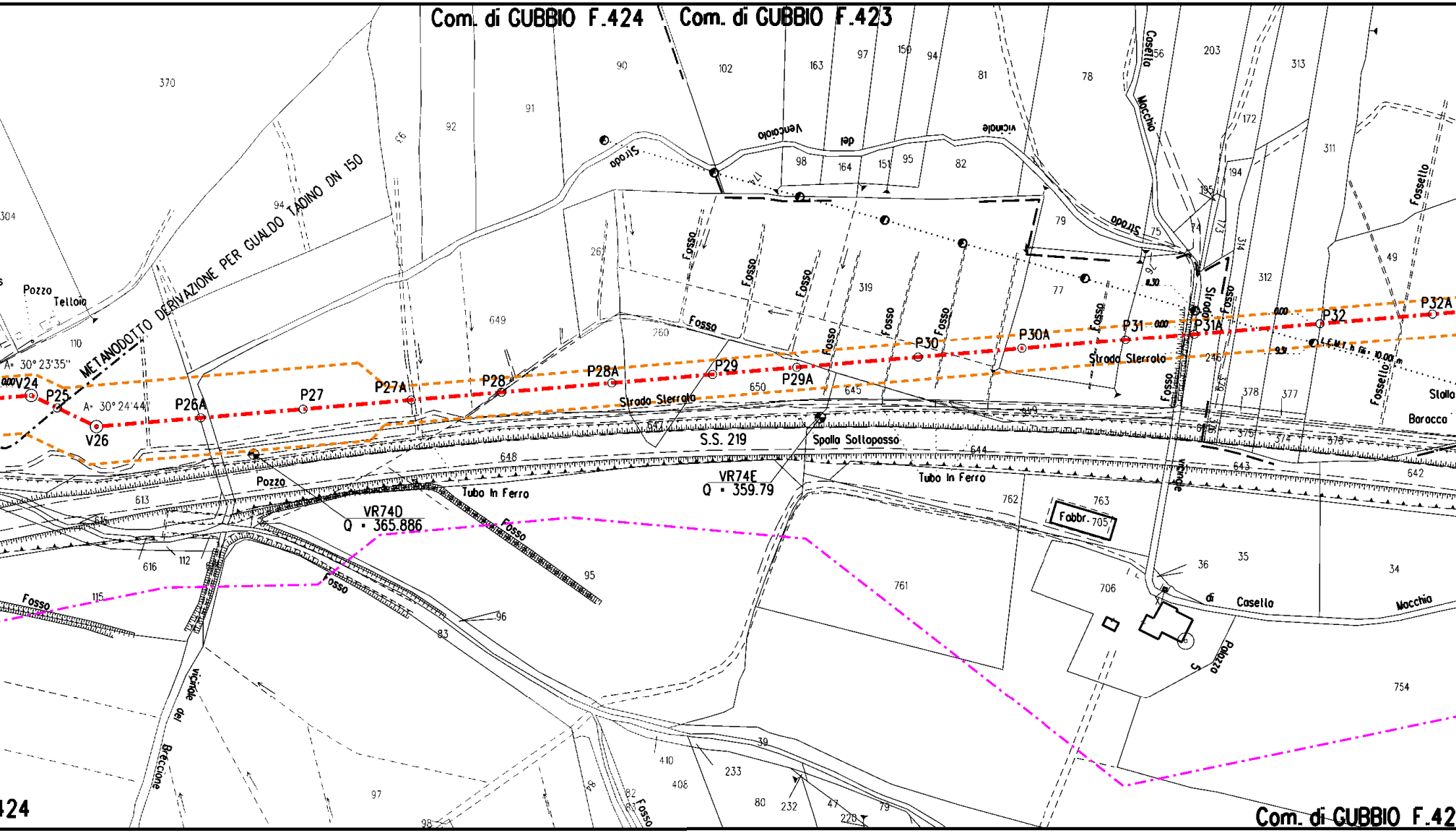
Com. di GUBBIO F.424
Com. di GUBBIO F.423
METANODOTTO DERIVAZIONE PER GUALDO TADINO DN 150
V24
P25
V26
P26A
P27
P27A
P28
P28A
P29
P29A
P30
P30A
P31
P31A
P32
P32A
A= 30° 23'35"
A= 30° 24'44"
Pozzo
Tettoia
Strada Sterrata
S.S. 219
Spalla Sottopasso
VR74E
Q = 359.79
VR74D
Q = 365.886
Tubo in Ferro
Fosso
Fossello
Strada
Vicinale del Vencaiolo
Vicinale di Casello Macchia
Vicinale del Breccione
Fabbr. 705
Baracca
Stalla
424
Com. di GUBBIO F.42

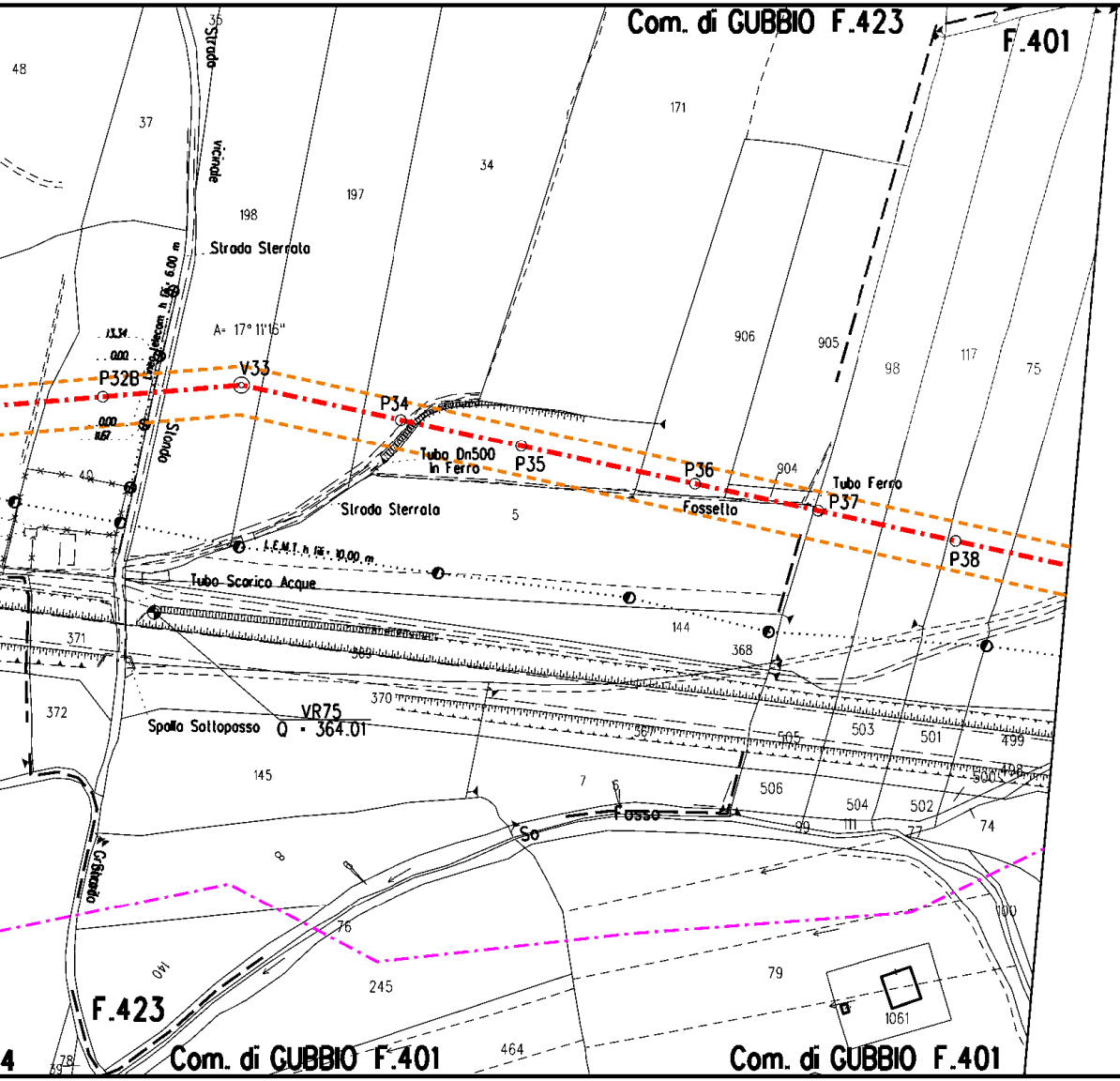
Com. di GUBBIO F.423
F.401
48
35
Strada
37
vicinale
34
171
197
198
Strada Sterrata
Linea telecom h fili 6.00 m
A= 17° 11'16"
13.34
0.00
P32B
V33
P34
0.00
11.67
Strada
Tubo Dn500
In Ferro
P35
906
905
98
117
75
P36
904
Tubo Ferro
P37
Fossetto
40
Strada Sterrata
5
P38
L.E.M.T. h fili 10.00 m
Tubo Scarico Acque
144
368
371
369
372
370
VR75
Spalla Sottopasso
Q = 364.01
367
505
503
501
499
500
498
145
7
6
506
504
502
Fosso
So
99
111
77
74
8
76
100
Gr.Bitraido
140
79
F.423
245
1061
464
4
78
39
Com. di GUBBIO F.401
Com. di GUBBIO F.401

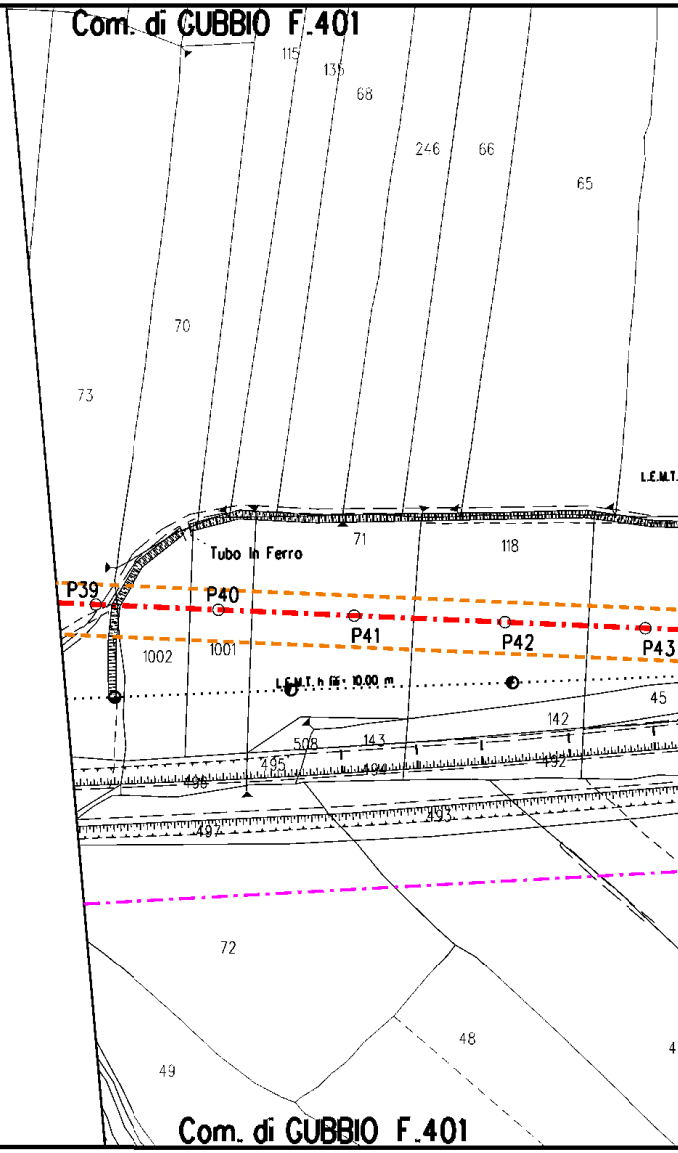
Com. di GUBBIO F.401
115
135
68
246
66
65
70
73
L.E.M.T.
71
118
Tubo In Ferro
P39
P40
P41
P42
P43
1002
1001
L.E.M.T. h fili 10.00 m
45
142
508
143
495
494
492
496
493
497
72
48
49
4
Com. di GUBBIO F.401

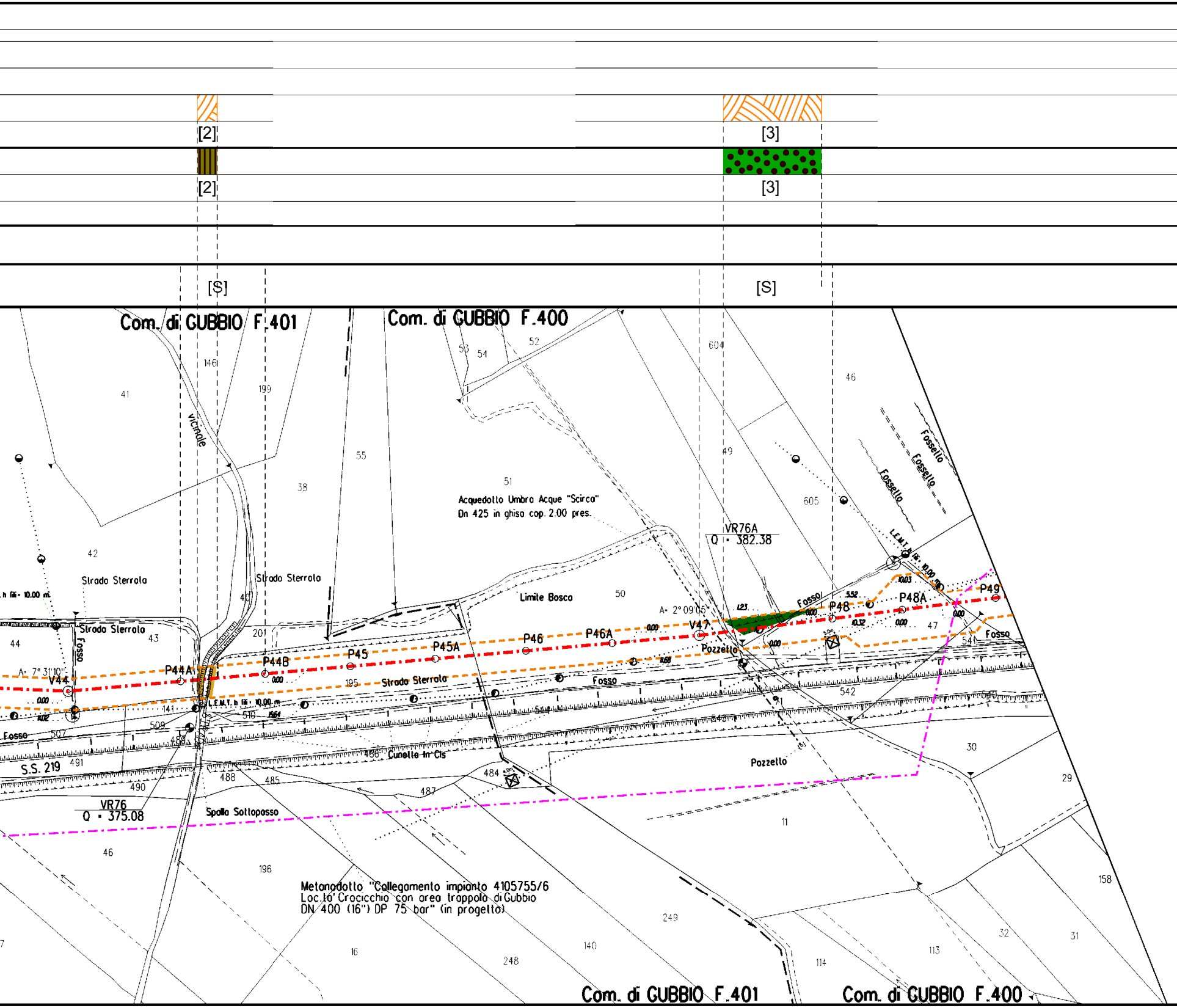
[2]
[2]
[3]
[3]
[S]
[S]
Com. di GUBBIO F.401
Com. di GUBBIO F.400
Acquedotto Umbra Acque "Scirca"
Dn 425 in ghisa cop. 2.00 pres.
VR76A
Q = 382.38
VR76
Q = 375.08
Strada Sterrata
Strada Sterrata
Strada Sterrata
Strada Sterrata
vicinale
Limite Bosco
Fossello
Fossello
Fossello
Fosso
Fosso
Fosso
Fosso
Fosso
S.S. 219
Cunetta in Cls
Spalla Sottopasso
Pozzetto
Pozzetto
L.E.M.T. h fili = 10.00 m
L.E.M.T. h fili = 10.00 m
A= 7° 31'10"
A= 2° 09'05"
V44
P44A
P44B
P45
P45A
P46
P46A
V47
P48
P48A
P49
Metanodotto "Collegamento impianto 4105755/6
Loc.tà Crocicchio con area trappola di Gubbio
DN 400 (16") DP 75 bar" (in progetto)
Com. di GUBBIO F.401
Com. di GUBBIO F.400

🟥
[4]
▨
[4]

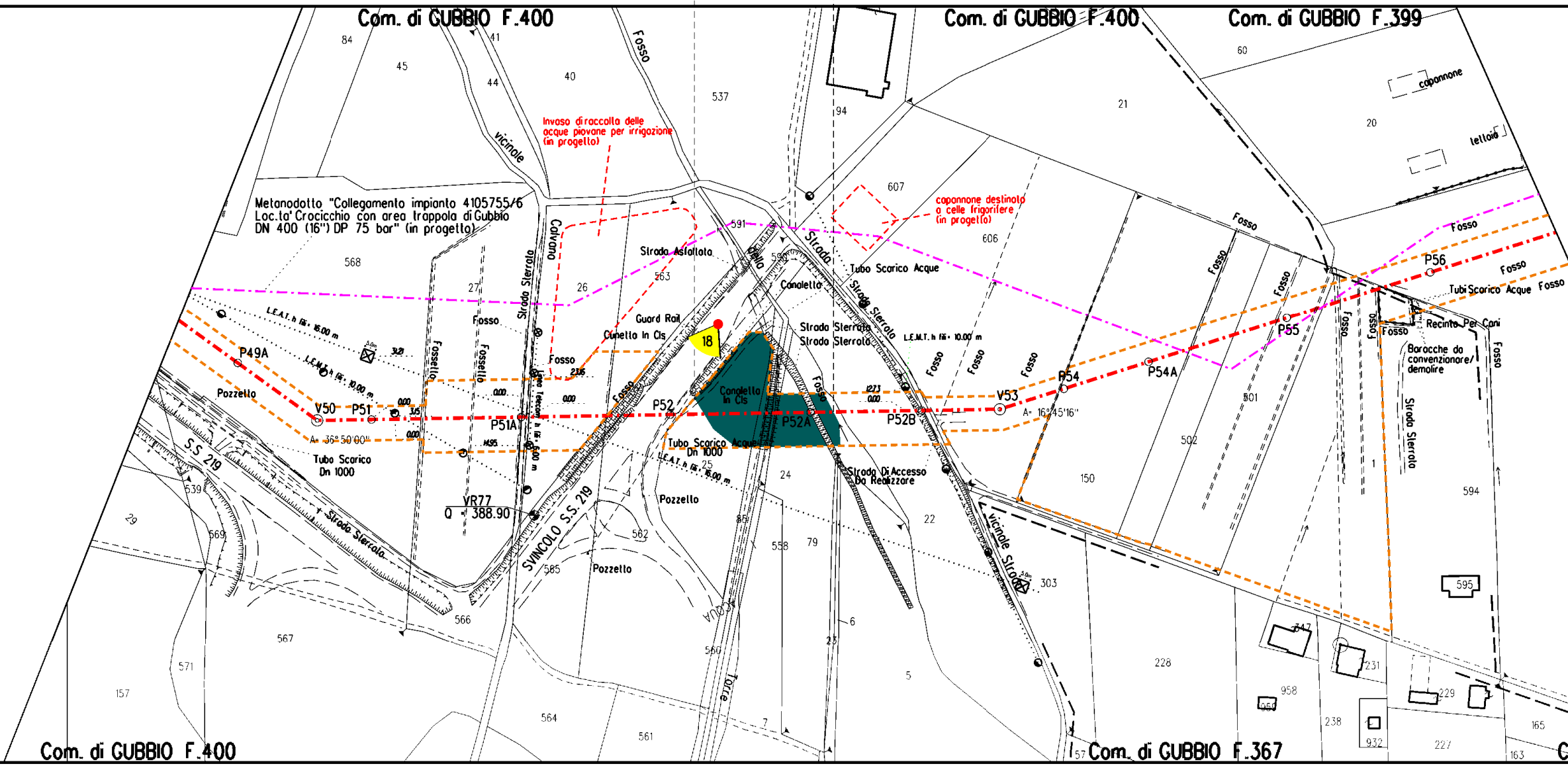

Com. di GUBBIO F.400
Com. di GUBBIO F.400
Com. di GUBBIO F.399
Com. di GUBBIO F.400
Com. di GUBBIO F.367
Metanodotto "Collegamento impianto 4105755/6 Loc.ta' Crocicchio con area trappola di Gubbio DN 400 (16") DP 75 bar" (in progetto)
Invaso di raccolta delle acque piovane per irrigazione (in progetto)
capannone destinato a celle frigorifere (in progetto)
capannone
tettoia
Fosso
vicinale
Calvano
Strada Sterrato
Strada Asfaltata
Strada Vicinale della Torre
Strada Sterrata
Tubo Scarico Acque
Tubi Scarico Acque
Canaletto
Canaletto in Cls
Cunetto in Cls
Guard Rail
Fossello
Pozzetto
Tubo Scarico Dn 1000
Tubo Scarico Acque Dn 1000
L.E.A.T. h fili: 16.00 m
L.E.M.T. h fili: 10.00 m
Linea Telecom h fili: 6.00 m
Strada Di Accesso Da Realizzare
Recinto Per Cani
Baracche da convenzionare/demolire
Strada Sterrata
S.S. 219
SVINCOLO S.S. 219
Strada Sterrata
VR77
Q = 388.90
18
P49A
V50
P51
P51A
P52
P52A
P52B
V53
P54
P54A
P55
P56
A= 36°50'00"
A= 16°45'16"
84
45
41
44
40
537
94
21
60
20
607
606
591
590
563
26
27
568
25
24
22
150
502
501
1
594
595
303
228
958
238
231
229
932
227
165
163
57
5
6
7
23
560
561
564
566
567
565
562
558
79
86
569
539
29
571
157

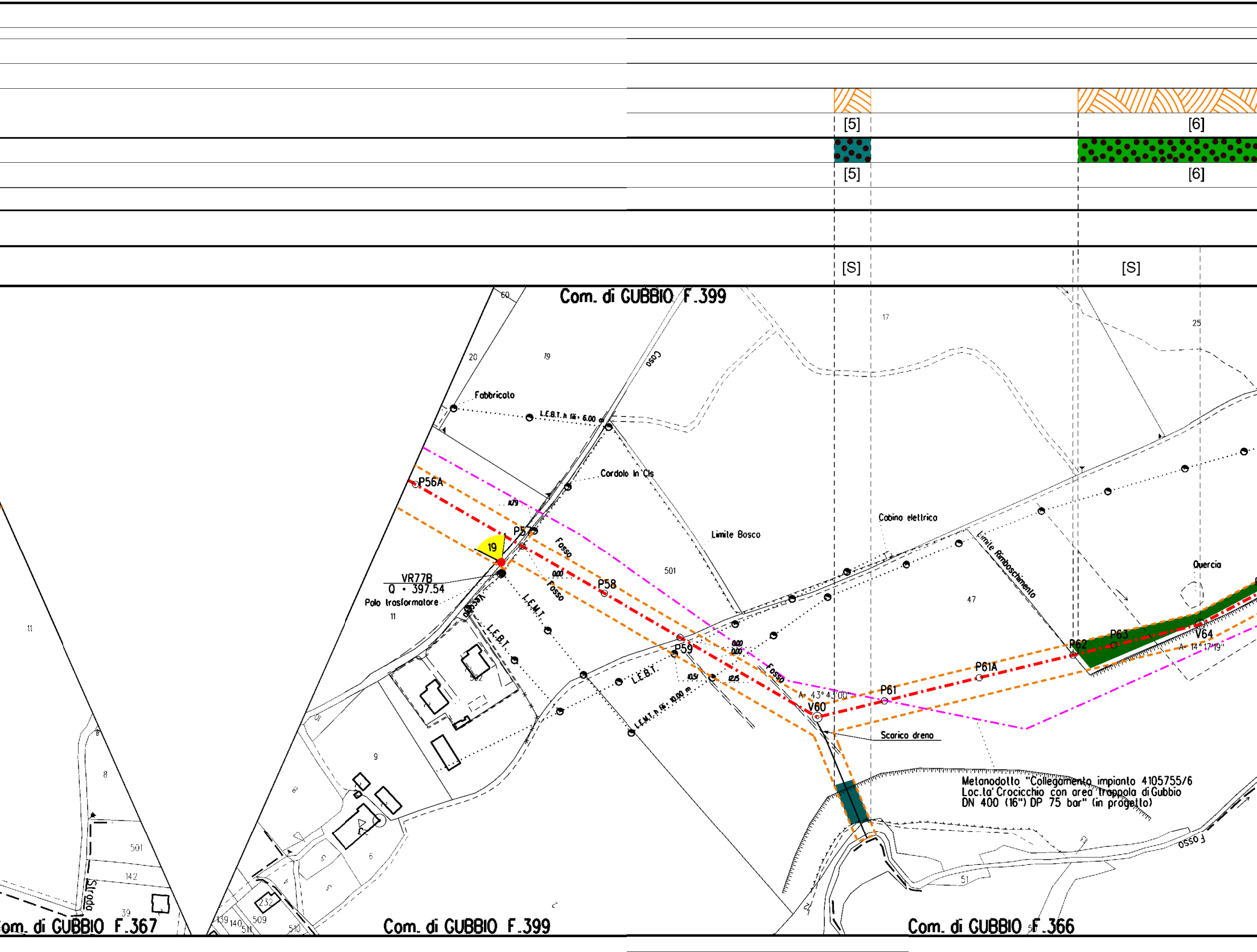
[5]
[6]
[5]
[6]
[S]
[S]
Com. di GUBBIO F.399
Com. di GUBBIO F.367
Com. di GUBBIO F.399
Com. di GUBBIO F.366
Fabbricato
L.E.B.T. h fili = 6.00 m
Cordolo in Cls
Limite Bosco
Cabina elettrica
Limite Rimboschimento
Quercia
P56A
P57
P58
P59
V60
P61
P61A
P62
P63
V64
19
VR77B
Q = 397.54
Palo trasformatore
Fosso
Fosso
Fosso
L.E.M.T.
L.E.B.T.
L.E.B.T.
L.E.M.T. h fili = 10.00 m
A= 43° 43'00"
A= 14° 17'19"
Scarico dreno
Metanodotto "Collegamento impianto 4105755/6
Loc.ta' Crocicchio con area trappola di Gubbio
DN 400 (16") DP 75 bar" (in progetto)
Strada
60
20
19
17
25
501
47
11
11
9
8
8
501
142
39
502
139
140
511
509
510
232
6
51

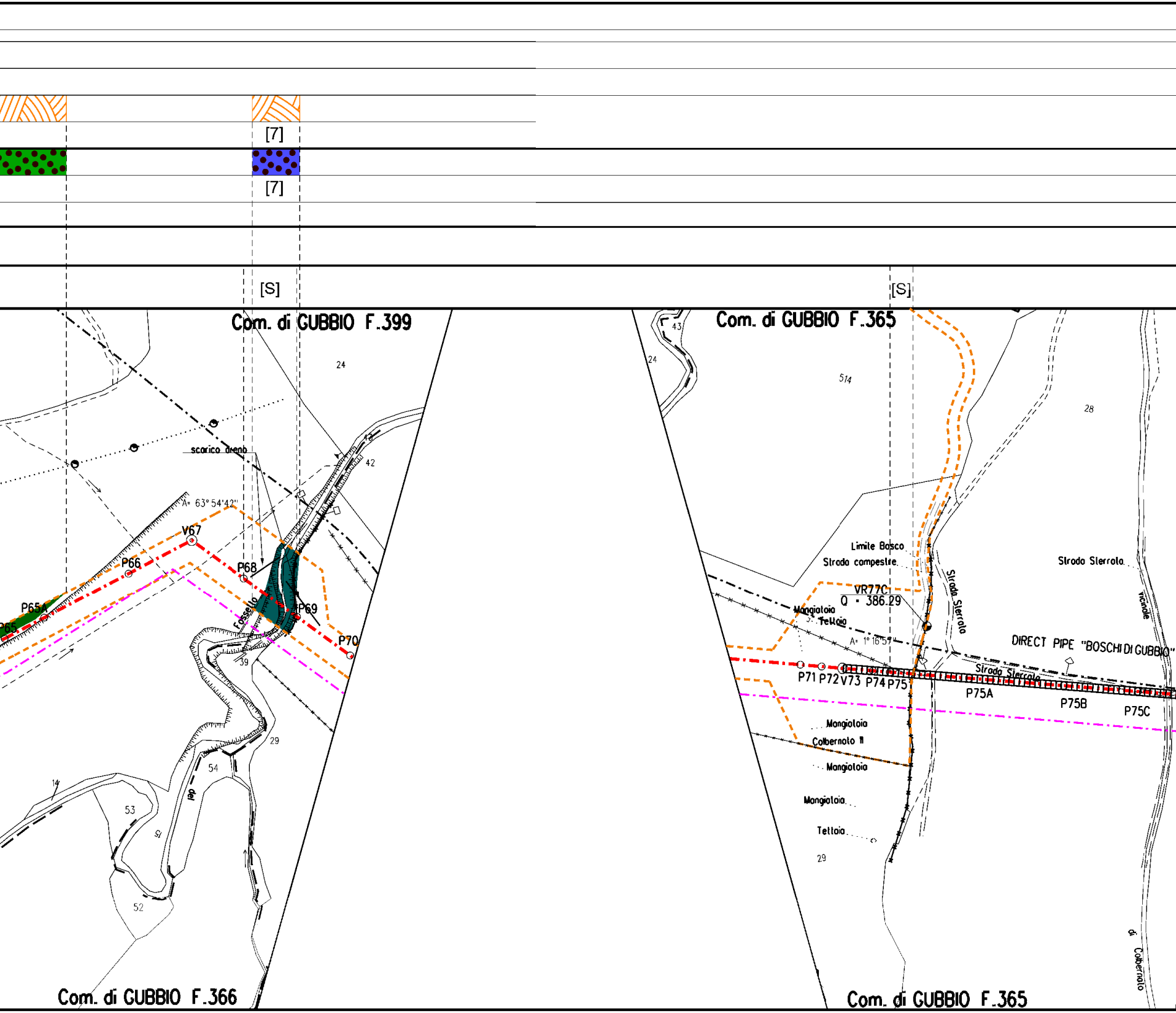
[7]
[7]
[S]
[S]
Com. di GUBBIO F.399
24
scarico dreno
A= 63°54'42"
V67
P66
P65A
P65
P68
P69
P70
Fossello
42
42
39
29
54
53
52
14
del
Si
Com. di GUBBIO F.366
Com. di GUBBIO F.365
43
24
514
28
Limite Bosco
Strada compestre
Strada Sterrato
Strada Sterrato
VR77C
Q = 386.29
Mangiatoia
Tettoia
A= 1°16'57"
DIRECT PIPE "BOSCHI DI GUBBIO"
Strada Sterrata
P71
P72
V73
P74
P75
P75A
P75B
P75C
Mangiatoia
Colbernato II
Mangiatoia
Mangiatoia
Tettoia
29
vicinale
di Colbernato
Com. di GUBBIO F.365

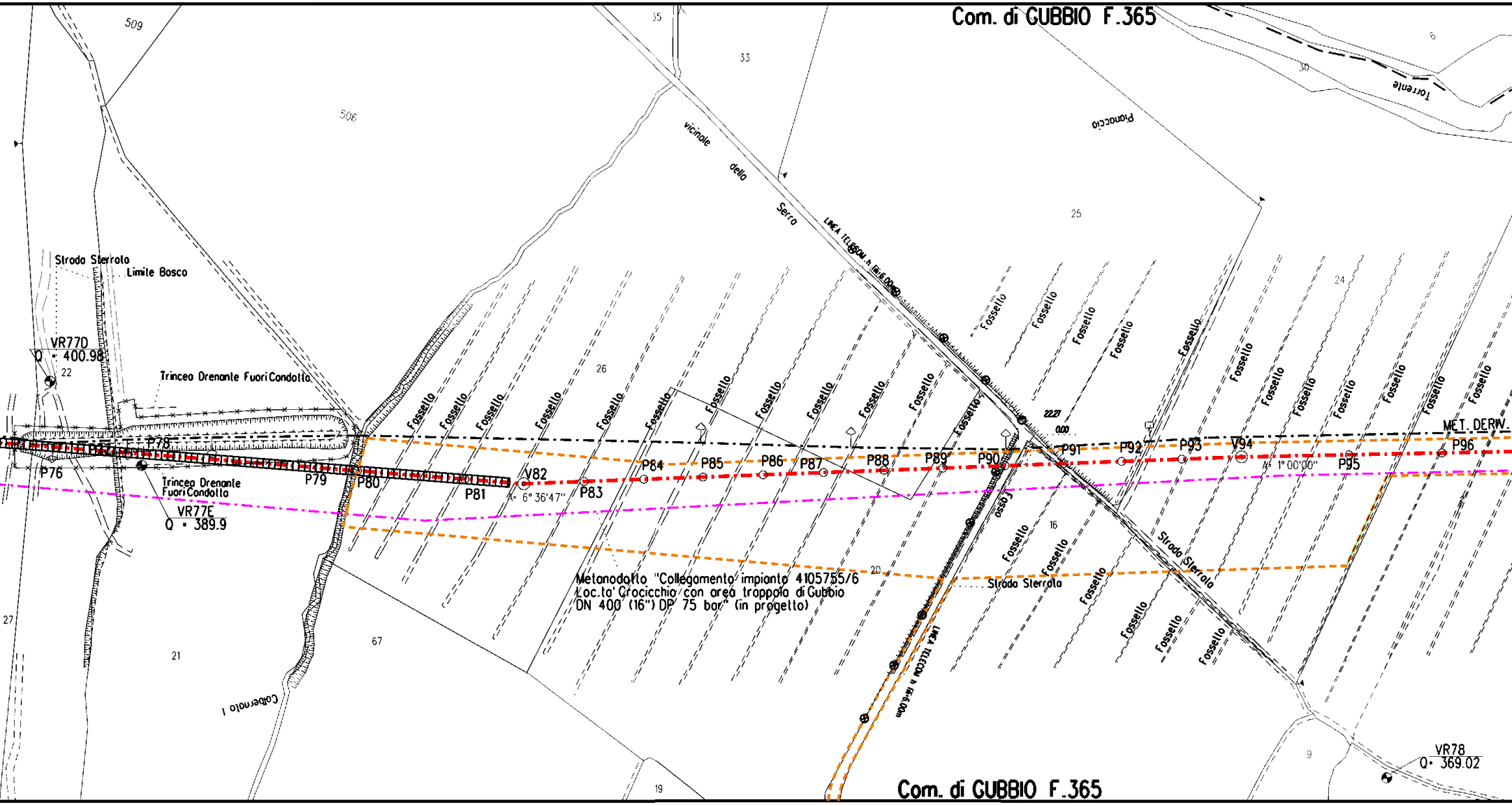
Com. di GUBBIO F.365
509
506
35
33
6
30
Torrente
Pianaccio
vicinale della Serra
LINEA TELECOM h (M6.00m)
25
24
26
Strada Sterrata
Limite Bosco
VR77D
Q = 400.98
22
Trincea Drenante Fuori Condotta
P76
P78
P79
P80
P81
V82
A= 6°36'47"
P83
P84
P85
P86
P87
P88
P89
P90
P91
P92
P93
V94
A= 1°00'00"
P95
P96
MET. DERIV.
22.27
0.00
VR77E
Q = 389.9
Fossello
Fosso
16
20
Metanodotto "Collegamento impianto 4105755/6
Loc.ta' Crocicchio con area trappola di Gubbio
DN 400 (16") DP 75 bar" (in progetto)
Strada Sterrata
LINEA TELECOM h (M6.00m
27
21
67
Calbernaio I
19
9
VR78
Q= 369.02
Com. di GUBBIO F.365

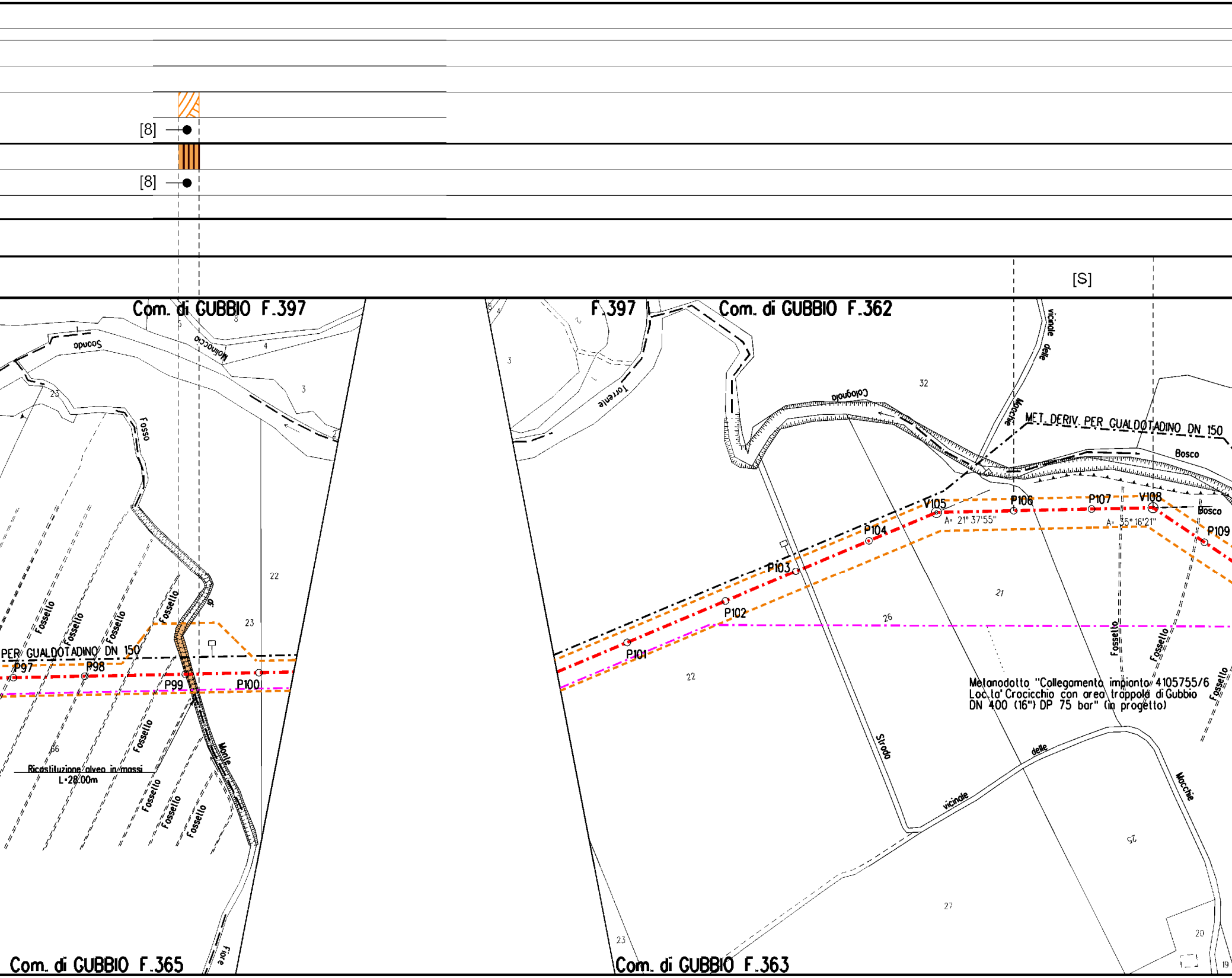

[8]
[8]
[S]
Com. di GUBBIO F.397
F.397
Com. di GUBBIO F.362
Com. di GUBBIO F.365
Com. di GUBBIO F.363
Scondo
Molinaccio
Fosso
Torrente
Cologniola
vicinale delle Macchie
MET. DERIV. PER GUALDOTADINO DN 150
PER GUALDOTADINO DN 150
Bosco
Bosco
Fossello
Fossello
Fossello
Fossello
Monte
Fiore
Strada vicinale delle Macchie
P97
P98
P99
P100
P101
P102
P103
P104
V105
P106
P107
V108
P109
A= 21° 37'55"
A= 35° 16'21"
Ricostituzione alveo in massi
L=28.00m
Metanodotto "Collegamento impianto 4105755/6
Loc.ta' Crocicchio con area trappola di Gubbio
DN 400 (16") DP 75 bar" (in progetto)
1
3
4
5
8
3
23
22
23
66
3
32
21
26
22
25
27
23
20
19

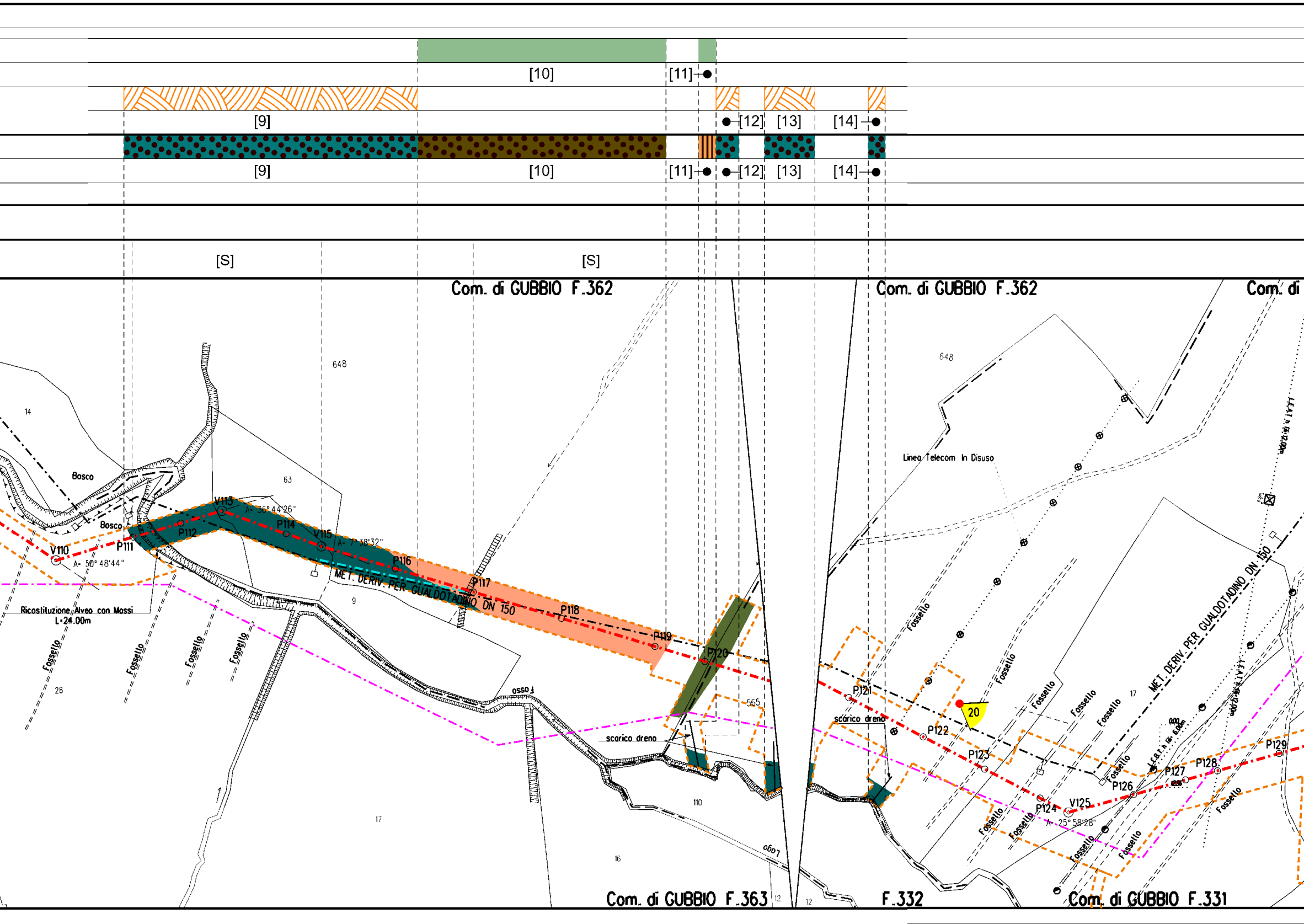
[10]
[11]
[9]
[12]
[13]
[14]
[9]
[10]
[11]
[12]
[13]
[14]
[S]
[S]
Com. di GUBBIO F.362
Com. di GUBBIO F.362
Com. di
648
648
14
Bosco
Bosco
63
V113
A= 36°44'26"
P112
P114
V115
A= 7°38'32"
V110
P111
A= 50°48'44"
P116
MET. DERIV. PER GUALDOTADINO DN 150
P117
P118
P119
P120
9
Ricostituzione Alveo con Massi
L=24.00m
Fossello
Fossello
Fossello
Fossello
28
osso
scarico dreno
565
110
17
16
Lago
Com. di GUBBIO F.363
12
12
F.332
Com. di GUBBIO F.331
Linea Telecom In Disuso
Fossello
Fossello
Fossello
Fossello
Fossello
Fossello
Fossello
Fossello
Fossello
P121
20
scarico dreno
P122
P123
P124
V125
A= 25°58'28"
P126
P127
P128
P129
17
MET. DERIV. PER GUALDOTADINO DN 150

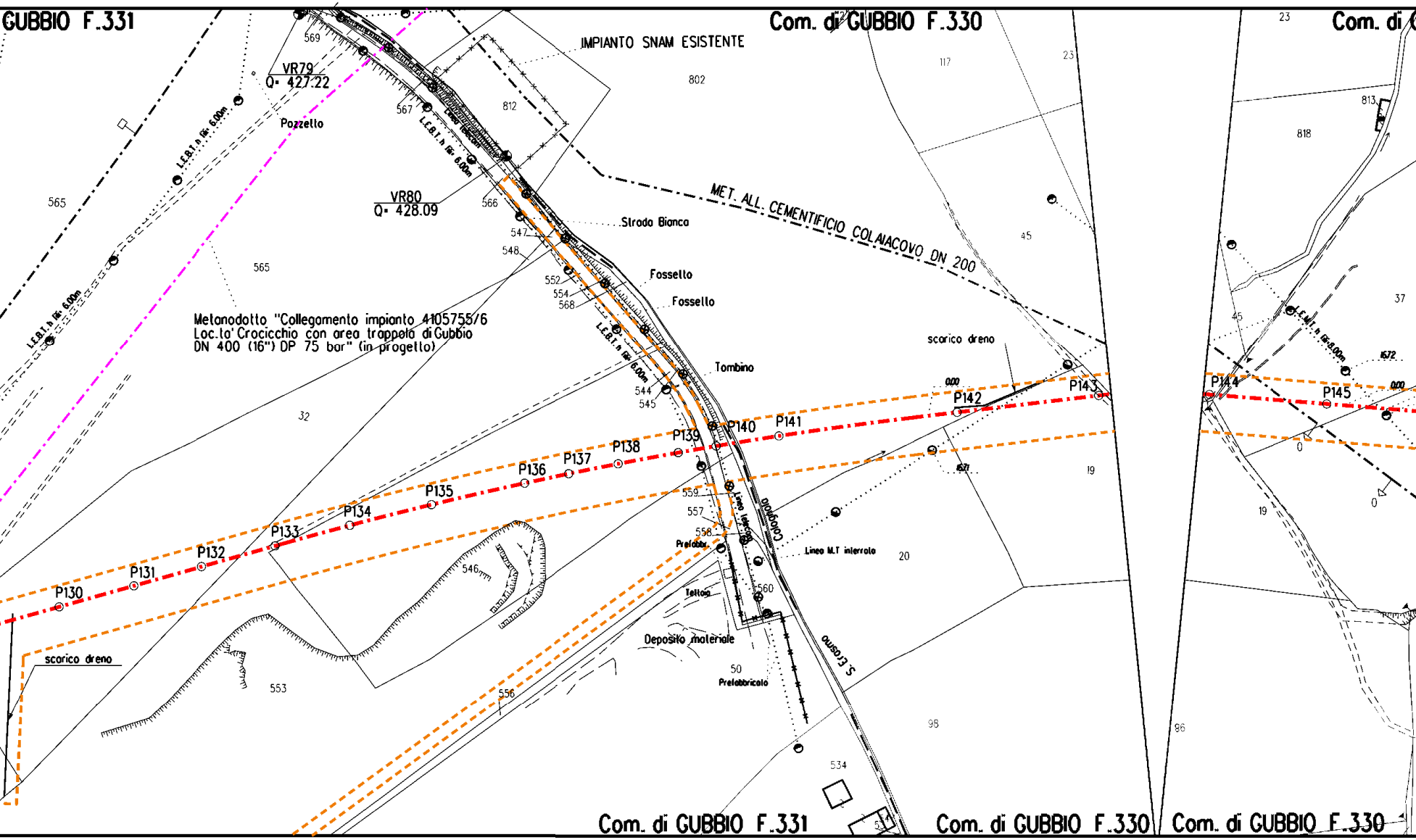
GUBBIO F.331
Com. di GUBBIO F.330
Com. di
IMPIANTO SNAM ESISTENTE
802
812
569
VR79
Q= 427.22
Pozzello
567
L.E.B.T. h fili 6.00m
Linea telefonica
VR80
Q= 428.09
566
565
Strada Bianca
547
548
552
554
568
Fossello
Fossello
Tombino
544
545
MET. ALL. CEMENTIFICIO COLAIACOVO DN 200
Metanodotto "Collegamento impianto 4105755/6
Loc.tà Crocicchio con area trappola di Gubbio
DN 400 (16") DP 75 bar" (in progetto)
32
scarico dreno
0.00
P130
P131
P132
P133
P134
P135
P136
P137
P138
P139
P140
P141
P142
P143
P144
P145
117
23
45
19
20
37
818
813
1672
1671
559
557
558
Prefabbr.
Tettoia
560
Deposito materiale
50
Prefabbricato
Linea M.T interrata
S. Erasmo
Compagnia
546
553
556
534
98
86
0
Com. di GUBBIO F.331
Com. di GUBBIO F.330
Com. di GUBBIO F.330

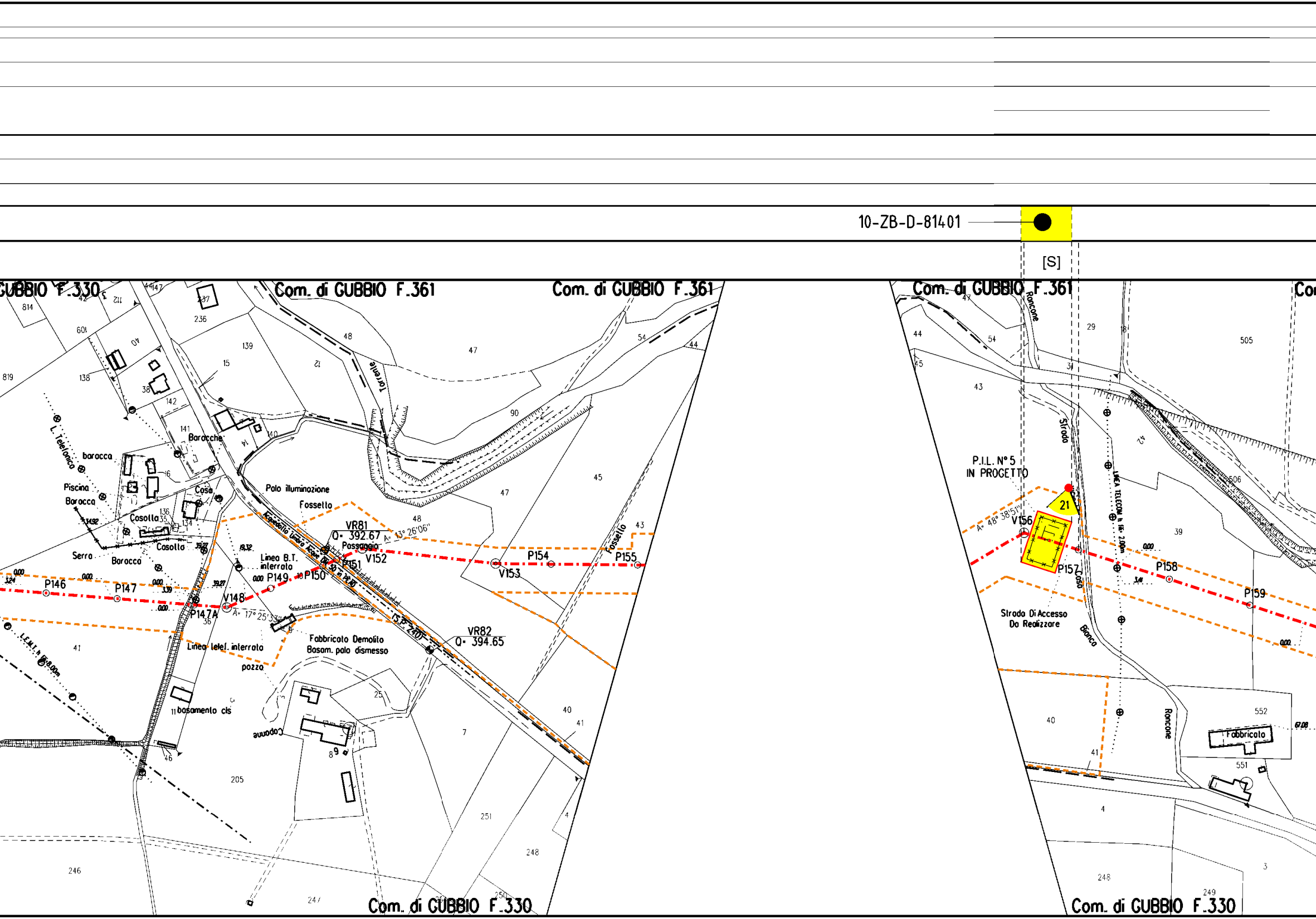
10-ZB-D-81401
[S]
Com. di GUBBIO F.330
Com. di GUBBIO F.361
Com. di GUBBIO F.361
Com. di GUBBIO F.361
Com. di GUBBIO F.330
Com. di GUBBIO F.330
Torrente
Baracche
baracca
Piscina
Baracca
L. Telefonica
Casa
Casotto
Casotto
Serra
Baracca
Palo illuminazione
Fossetto
Acquedotto Umbra Acque DN 50 in PVC
VR81
Q= 392.67
A= 13° 26'06"
Passaggio
Linea B.T. interrata
P146
P147
P147A
V148
A= 17° 25'33"
P149
P150
P151
V152
V153
P154
P155
Fossetto
VR82
Q= 394.65
(SP 240)
Fabbricato Demolito
Basam. palo dismesso
Linea telef. interrata
pozzo
basamento cls
Capanna
L.E.M.T. h 8.00m
P.I.L. N° 5
IN PROGETTO
21
A= 48° 38'51"
V156
P157
P158
P159
Roncone
Strada
Casa
Bianca
LINEA TELECOM h fili 2.00m
Strada Di Accesso
Da Realizzare
Roncone
Fabbricato

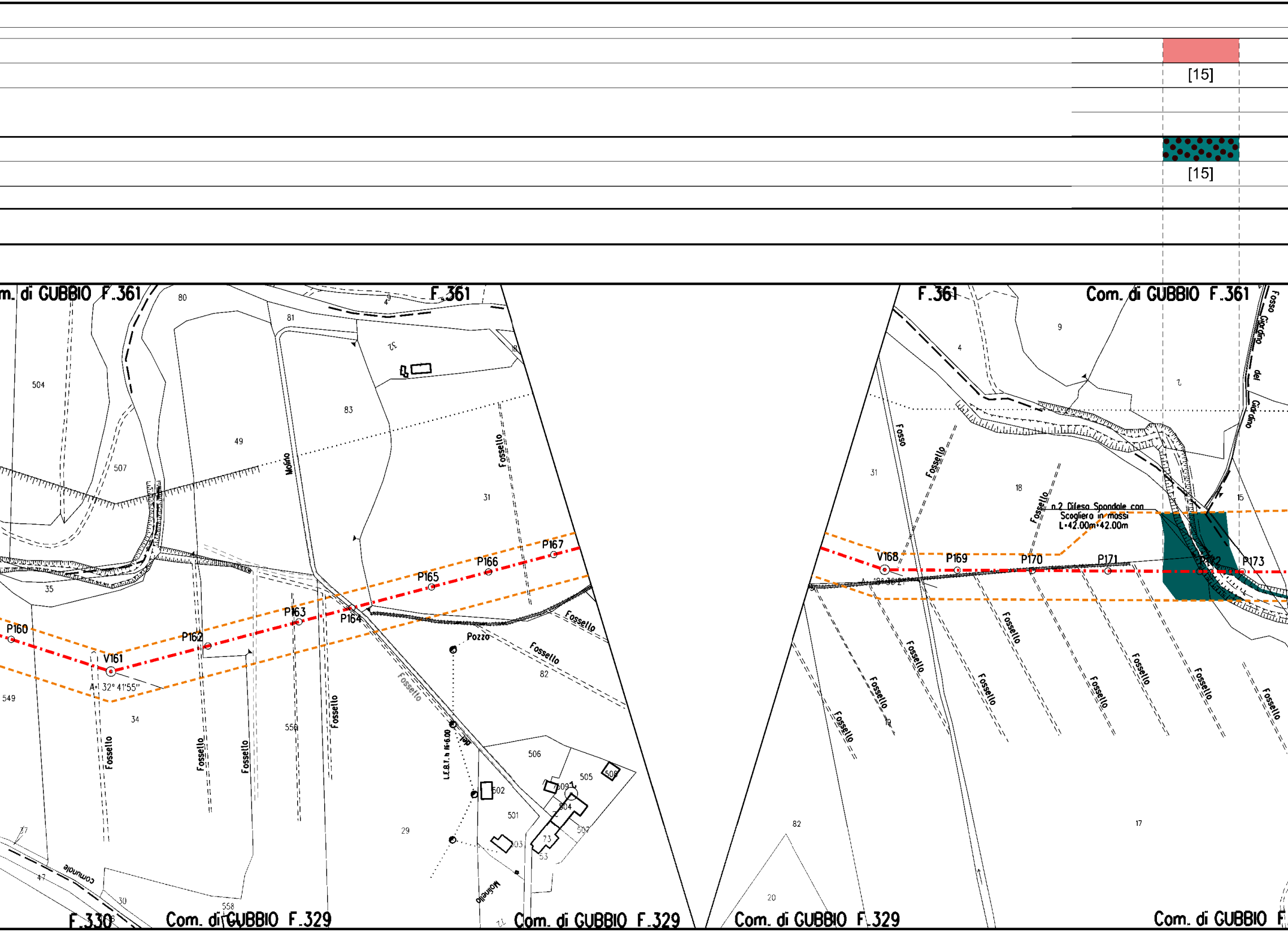
[15]
[15]
Com. di GUBBIO F.361
F.361
F.361
Com. di GUBBIO F.361
Fosso Giordano del Giordano
504
507
80
81
83
49
35
31
18
Mulino
Fossello
P160
V161
A=32° 41'55"
P162
P163
P164
P165
P166
P167
549
34
556
Fossello
Pozzo
82
L.E.B.T. h f6=6.00
506
505
502
501
504
503
509
73
53
29
47
30
558
comunale
Molinello
F.330
Com. di GUBBIO F.329
Com. di GUBBIO F.329
9
4
2
31
18
15
Fosso
n.2 Difesa Spondale con Scogliera in massi L=42.00m+42.00m
V168
P169
P170
P171
P172
P173
19
82
20
17
Com. di GUBBIO F.329
Com. di GUBBIO F

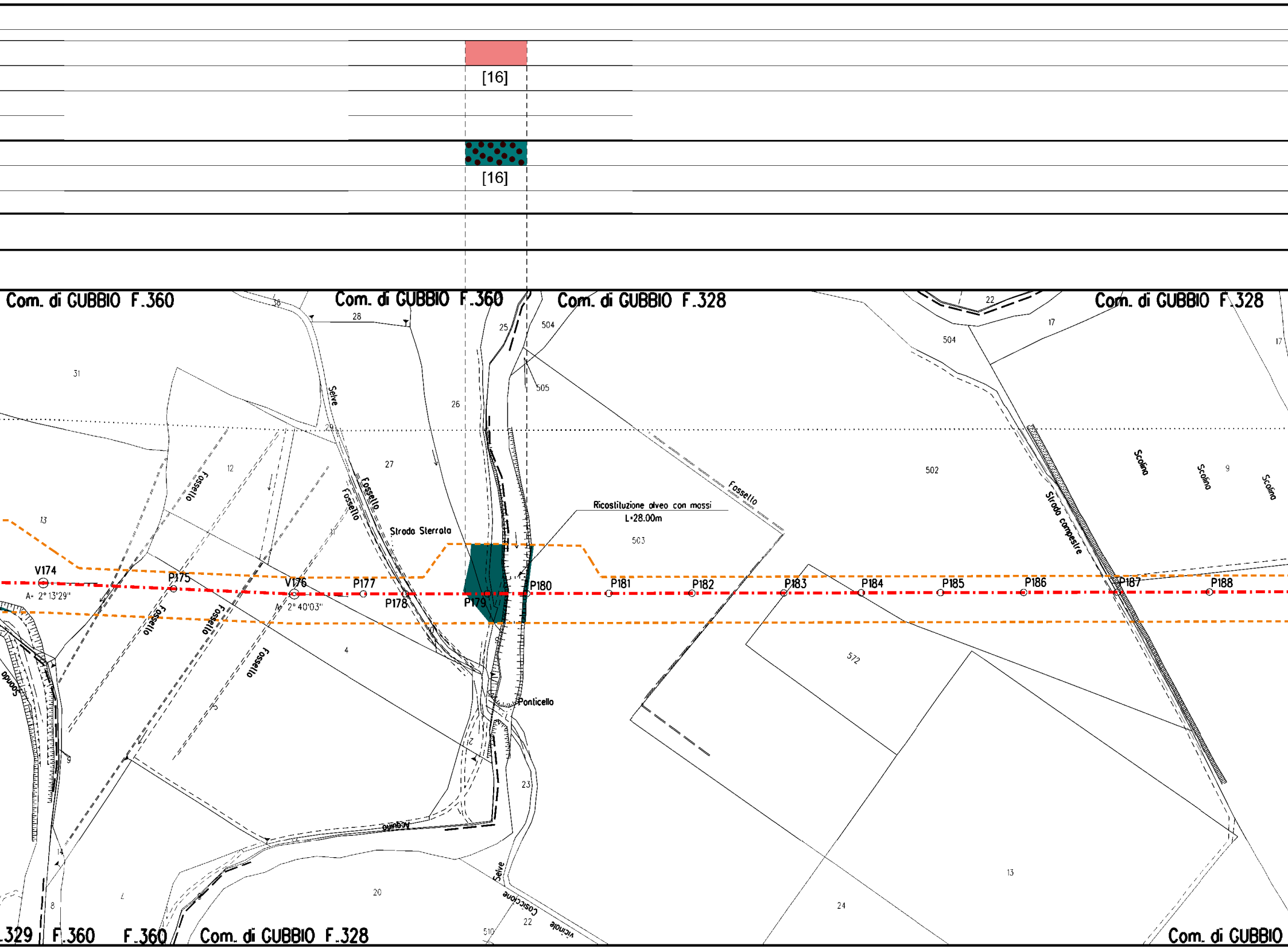
[16]
[16]
Com. di GUBBIO F.360
Com. di GUBBIO F.360
Com. di GUBBIO F.328
Com. di GUBBIO F.328
Ricostituzione alveo con massi
L=28.00m
Strada Sterrata
Fossello
Selve
Strada campestre
Scolina
Ponticello
Acquino
Casciccione
Vicinale
V174
A= 2°13'29"
P175
V176
A= 2°40'03"
P177
P178
P179
P180
P181
P182
P183
P184
P185
P186
P187
P188
502
503
504
505
572
.329
F.360
F.360
Com. di GUBBIO F.328
Com. di GUBBIO

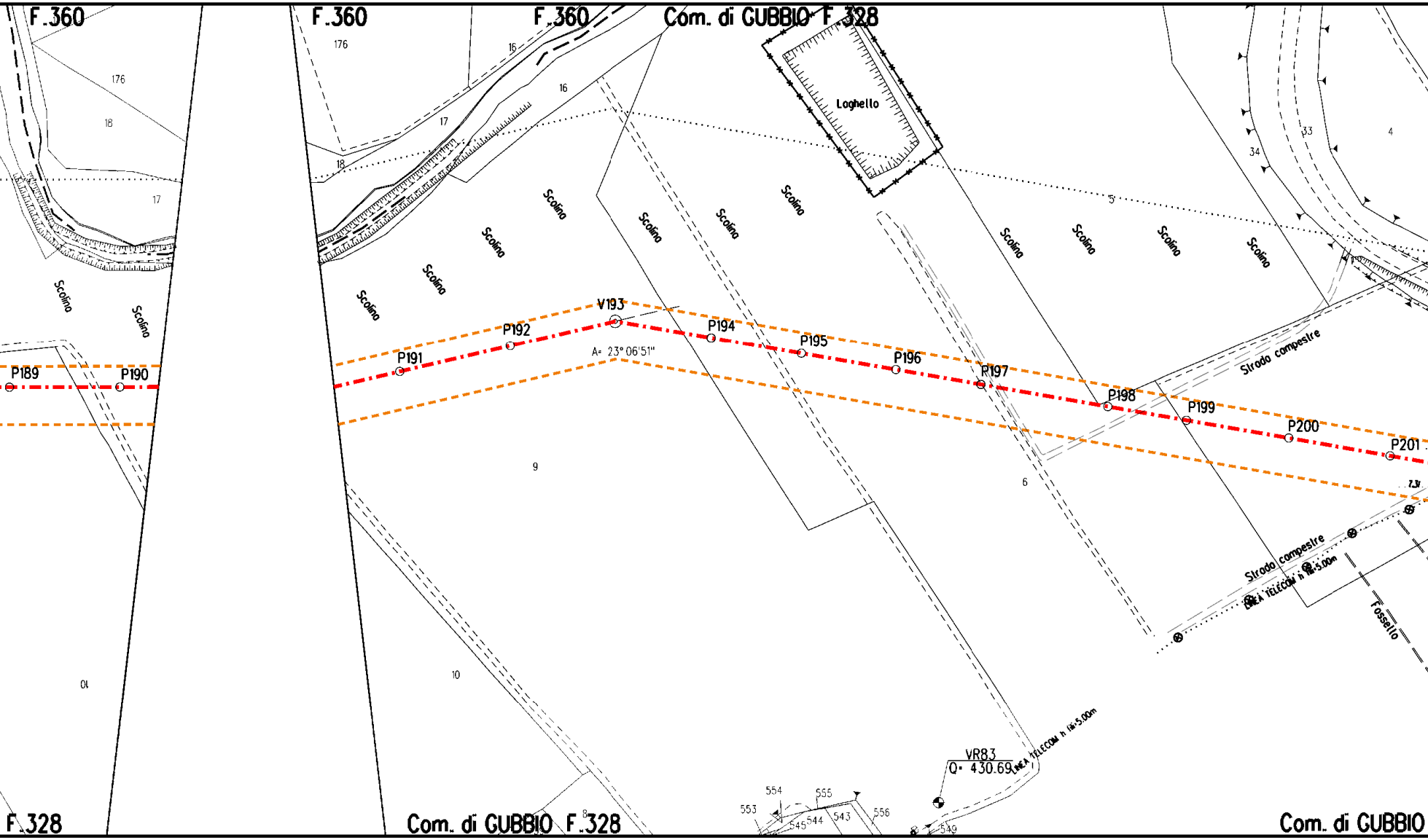
F.360
F.360
F.360
Com. di GUBBIO F.328
176
18
17
176
16
16
17
18
Loghello
33
34
4
5
Scolina
Scolina
Scolina
Scolina
Scolina
Scolina
Scolina
Scolina
Scolina
Scolina
Scolina
Scolina
Scolina
V193
A= 23°06'51"
P189
P190
P191
P192
P194
P195
P196
P197
P198
P199
P200
P201
Strada campestre
Strada campestre
LINEA TELECOM h 5.00m
7.31
Fossello
9
6
01
10
VR83
Q= 430.69
LINEA TELECOM h 5.00m
554
555
553
545
544
543
556
549
8
F.328
Com. di GUBBIO F.328
Com. di GUBBIO

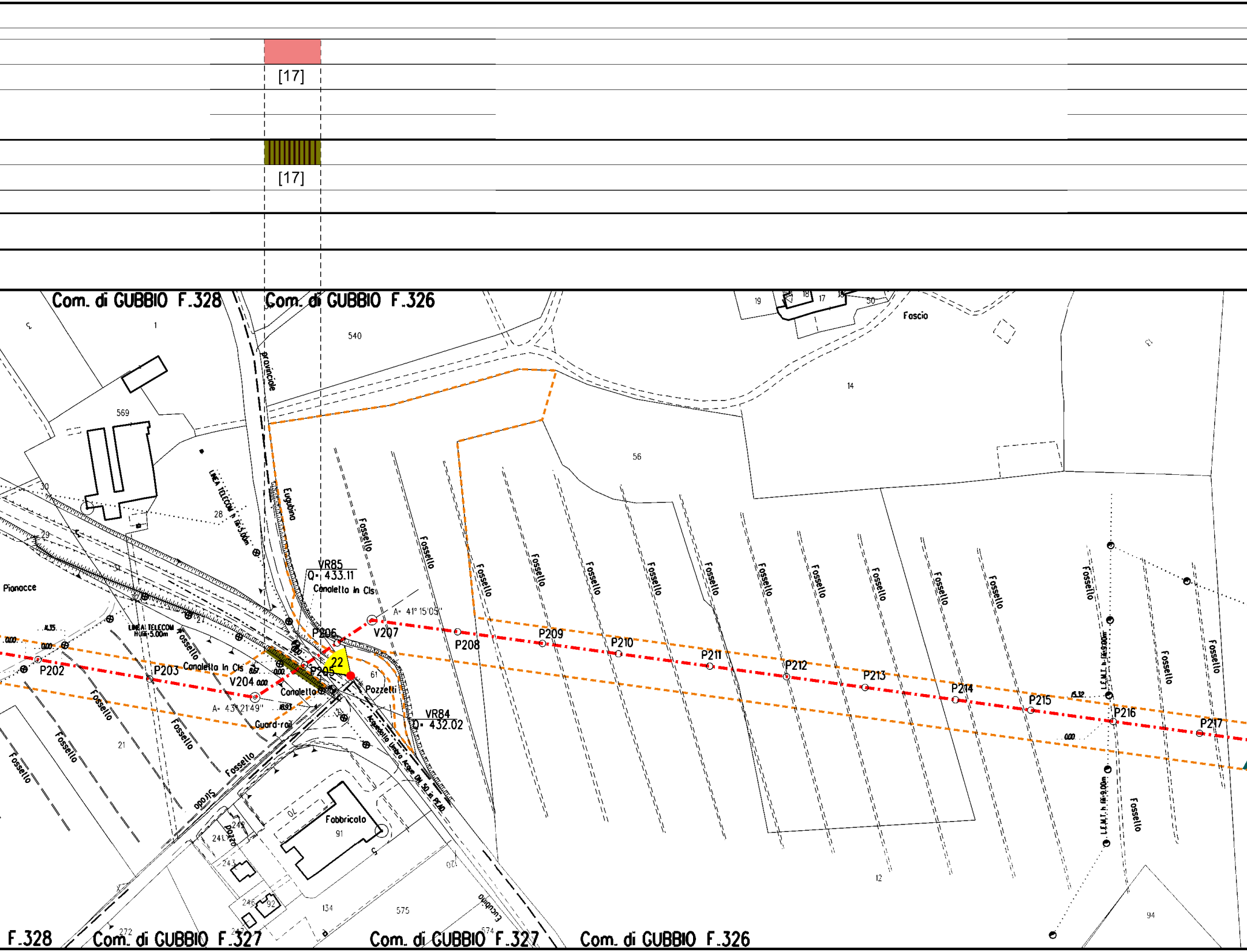
[17]
[17]
Com. di GUBBIO F.328
Com. di GUBBIO F.326
Com. di GUBBIO F.327
Com. di GUBBIO F.327
Com. di GUBBIO F.326
F.328
Provinciale
Eugubina
Eugubina
Fascio
Pianocce
LINEA TELECOM h fili 5.00m
LINEA TELECOM h fili 5.00m
L.E.M.T. h fili 9.00m
L.E.M.T. h fili 9.00m
VR85
Q= 433.11
Canaletto in Cls
Canaletto in Cls
Canaletto
Pozzetti
Guard-rail
Acquedotto Umbra Acque DN 50 in PEAD
VR84
Q= 432.02
A= 41° 15'05"
A= 43° 21'49"
V204
V207
P202
P203
P205
P206
P208
P209
P210
P211
P212
P213
P214
P215
P216
P217
22
Fossello
Fossello
Fossello
Fossello
Fossello
Fossello
Fossello
Fossello
Fossello
Fossello
Fossello
Fossello
Fossello
Fossello
Fossello
Fossello
Fossello
Fossello
Fossello
Fossello
Fabbricato
Pozzo
1
569
28
29
30
540
56
14
19
18
17
50
61
21
91
134
575
574
241
242
243
246
272
12
94
0.00
4.15
5.12

🟩	
[18]	
▨	
[18]	
	[S]

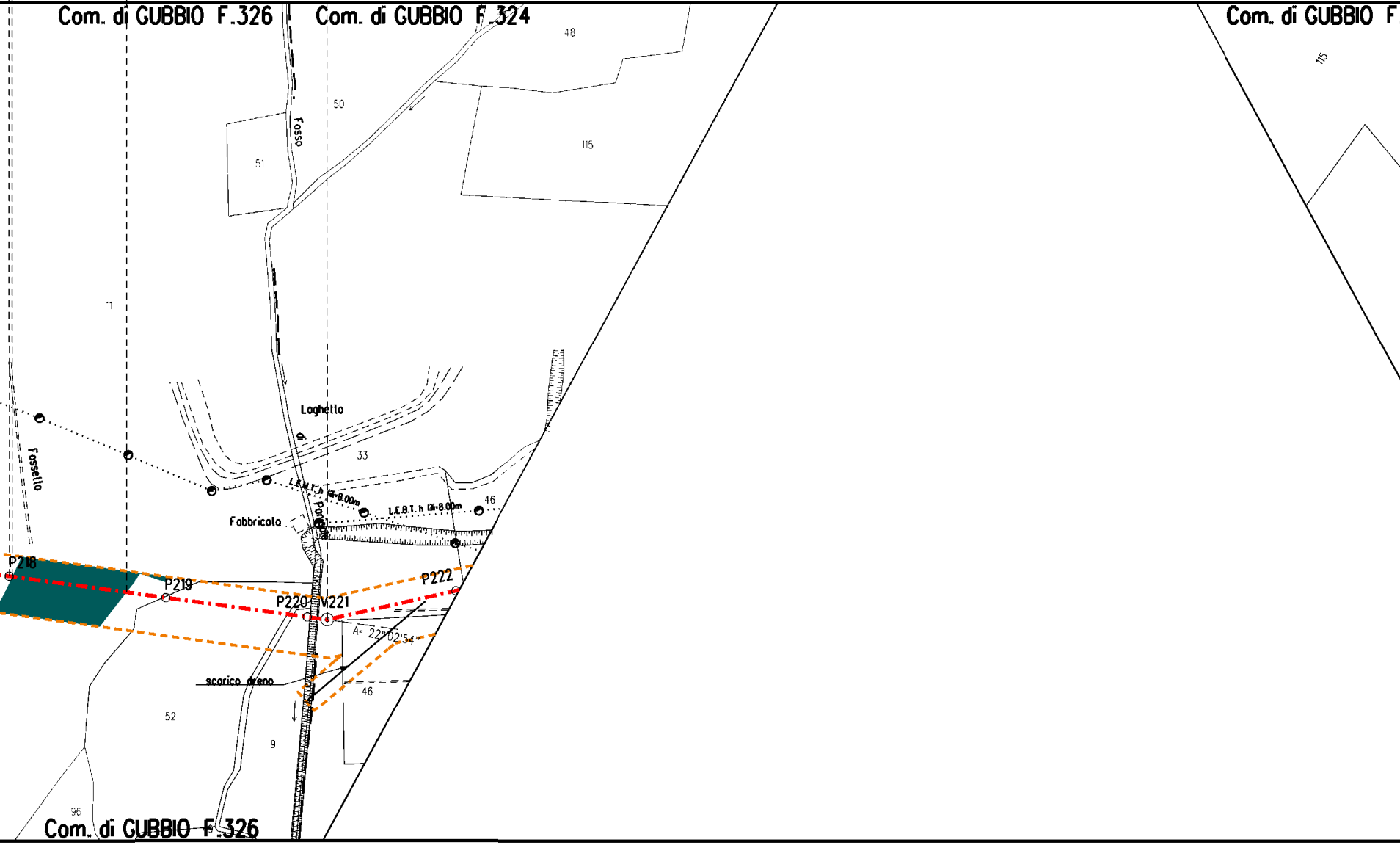
Com. di GUBBIO F.326
Com. di GUBBIO F.324
Com. di GUBBIO F
48
50
51
115
115
Fosso
11
Loghetto
di
33
Fossello
L.E.M.T. h Gi-8.00m
L.E.B.T. h Gi-8.00m
46
Fabbricolo
Porcone
P218
P219
P220
V221
P222
A= 22°02'54"
scarico dreno
46
52
9
96
Com. di GUBBIO F.326

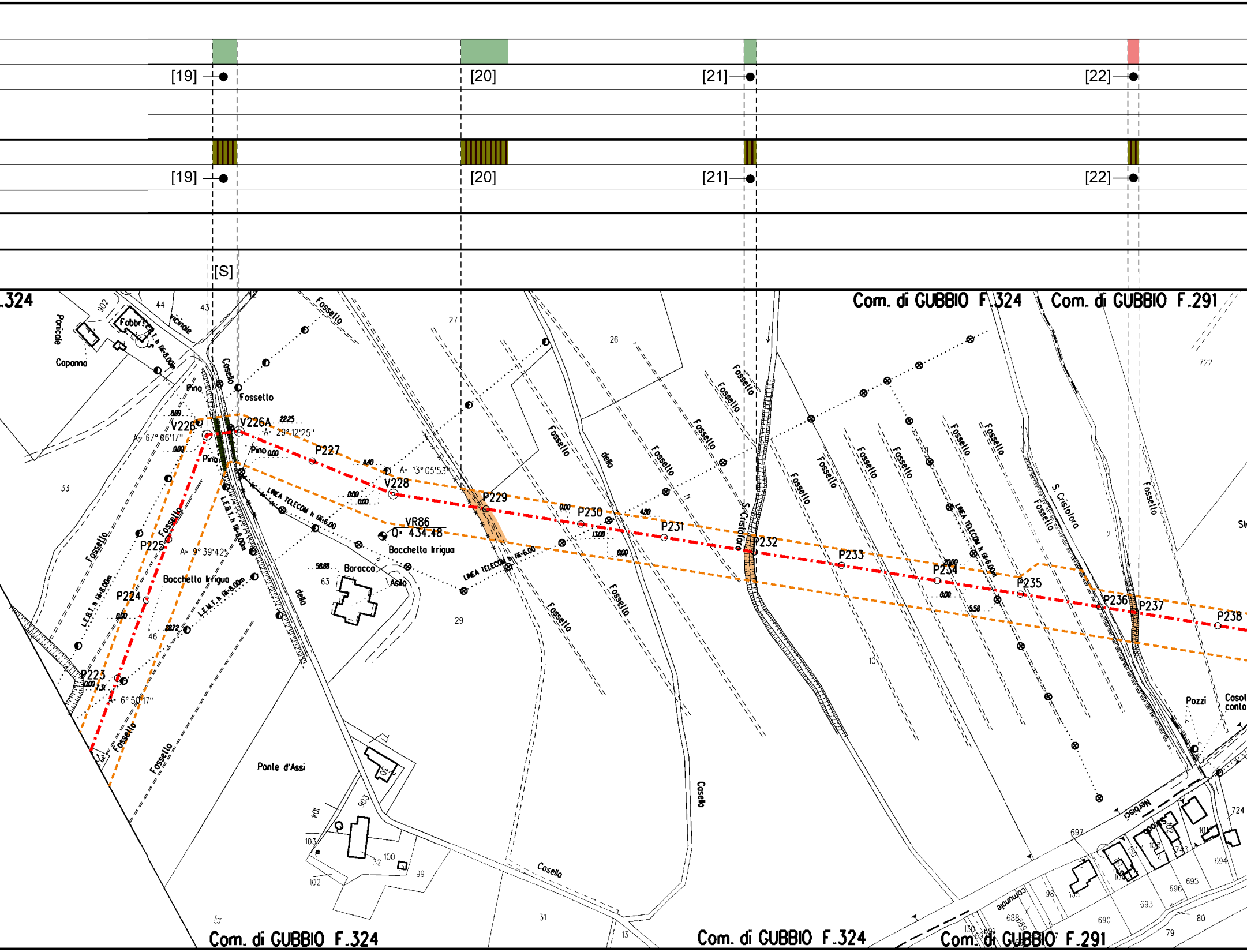

[19]
[20]
[21]
[22]
[19]
[20]
[21]
[22]
[S]
.324
Com. di GUBBIO F.324
Com. di GUBBIO F.291
Com. di GUBBIO F.324
Com. di GUBBIO F.324
Com. di GUBBIO F.291
902
44
43
42
Fabbr.
vicinale
L.E.B.T. h fili:8.00m
Panicale
Capanna
Pino
Cosello
Fossello
8.89
22.25
V226
V226A
A= 67° 06'17"
A= 29° 12'25"
0.00
Pino
Pino 0.00
P227
8.40
A= 13° 05'53"
V228
0.00
0.00
LINEA TELECOM h fili:6.00
P229
VR86
Q= 434.48
Bocchetta Irrigua
33
Fossello
P225
A= 9° 39'42"
Bocchetta Irrigua
L.E.M.T. h fili:8.00m
L.E.B.T. h fili:8.00m
58.88
Baracca
63
Asilo
della
P224
0.00
28.72
46
29
P223
0.00
7.31
A= 6° 50'17"
Fossello
Fossello
33
Ponte d'Assi
77
30
903
104
103
32
100
99
102
27
26
Fossello
della
Fossello
Fossello
Fossello
Fossello
11
0.00
P230
4.80
13.08
P231
0.00
LINEA TELECOM h fili:6.00
Fossello
Fossello
S. Cristoforo
P232
Fossello
Fossello
Fossello
Fossello
Fossello
Fossello
P233
LINEA TELECOM h fili:6.00m
20.00
P234
0.00
5.58
P235
9
Fossello
S. Cristoforo
2
P236
P237
P238
Fossello
722
St
10
Cosello
31
13
Pozzi
Cosol
conta
Nerbisci
Strada
comunale
697
724
101
102
103
743
150
104
105
98
694
695
696
693
690
688
689
130
691
80
79

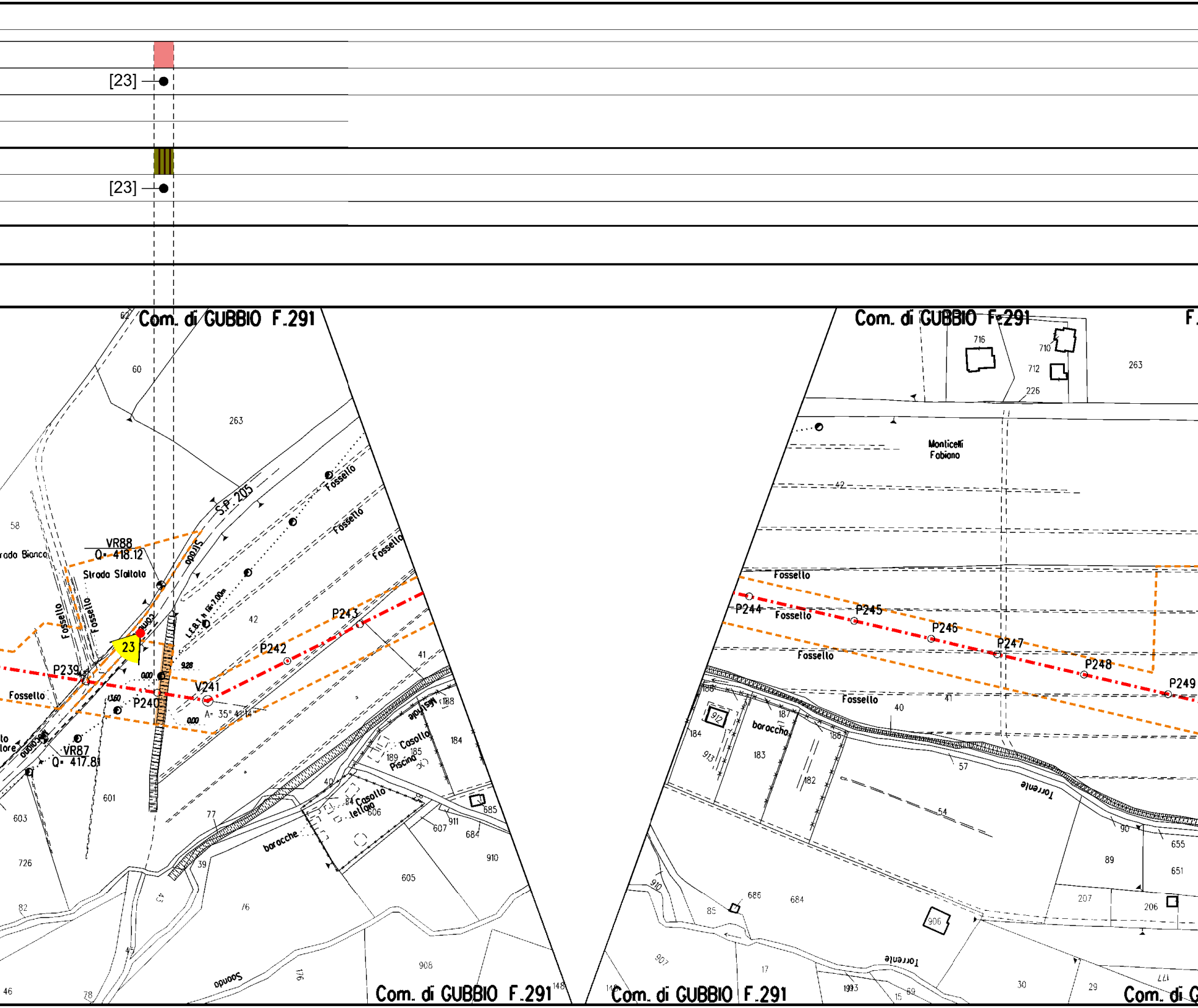
[23]
[23]
Com. di GUBBIO F.291
Com. di GUBBIO F.291
Com. di GUBBIO F.291
Com. di GUBBIO F.291
S.P. 205
VR88
Q= 418.12
Strada Sfaltata
Strada Bianca
Fossello
Fossello
Fossello
Fossello
Fossello
Fossello
Fossello
Fossello
Fossello
23
P239
P240
V241
P242
P243
P244
P245
P246
P247
P248
P249
VR87
Q= 417.81
A= 35° 41' 14"
Monticelli
Fabiano
Casotto
Piscina
Casotto
tettoia
baracche
baraccha
Torrente
Torrente
Sonndo
263
60
62
58
42
41
601
603
726
82
46
78
77
39
76
605
910
908
684
685
607
911
606
184
188
185
189
716
710
712
226
40
57
54
183
182
186
187
912
913
90
89
655
651
207
206
686
85
906
907
17
1993
15
69
30
29
177
148

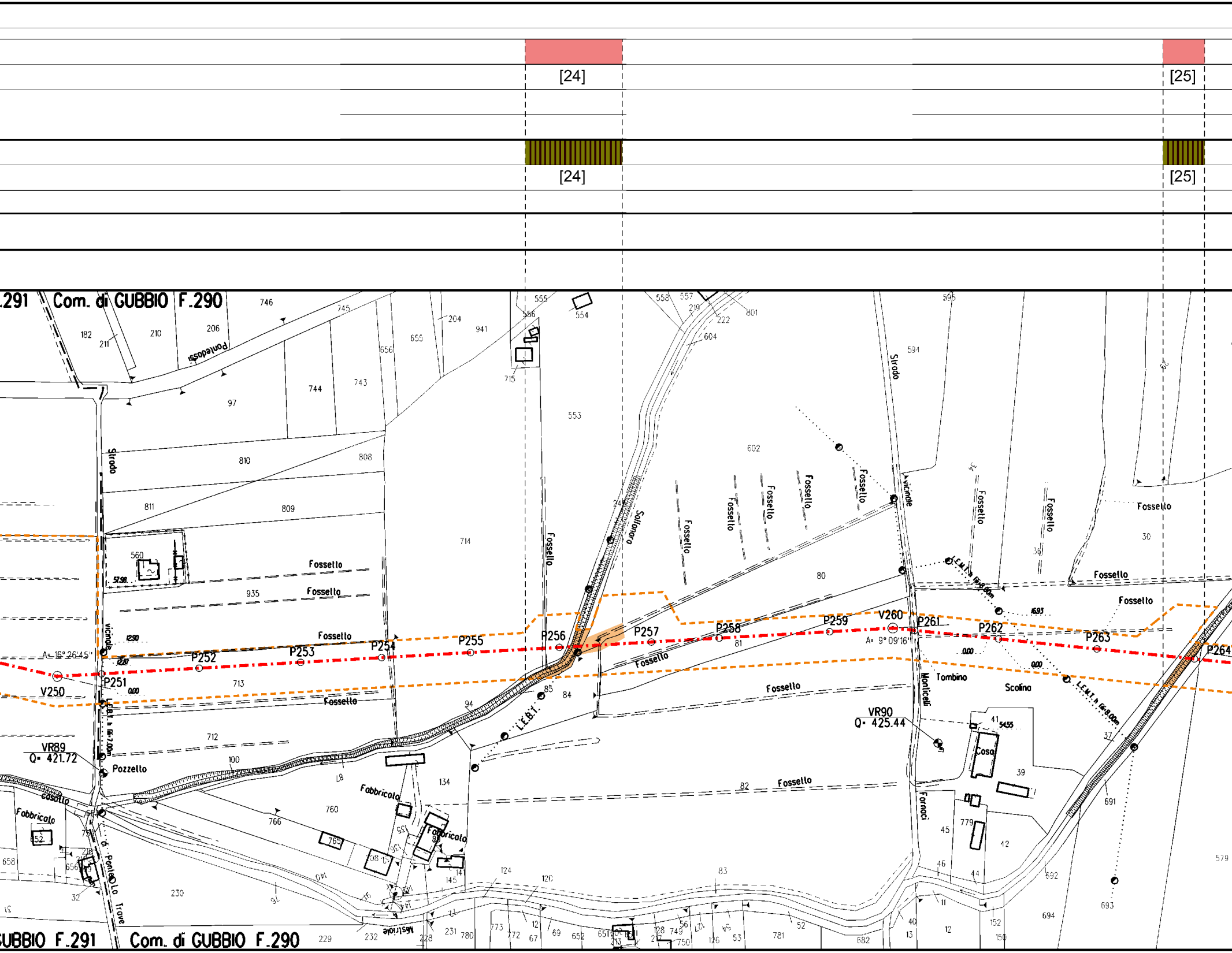
[24]
[25]
[24]
[25]
Com. di GUBBIO F.290
Com. di GUBBIO F.291
Com. di GUBBIO F.290
Strada vicinale
Strada vicinale
Strada vicinale di Ponteloro
Pontedossi
Sollonaro
Fossello
Fabbricato
Casotto
Casa
Tombino
Scolina
Pozzello
Mastriole
Fornaci
Monticelli
V250
P251
P252
P253
P254
P255
P256
P257
P258
P259
V260
P261
P262
P263
P264
VR89
Q= 421.72
VR90
Q= 425.44
A= 16°26'45"
A= 9°09'16"
L.E.B.T.
L.E.M.T. h fili 7.00m
L.E.M.T. h fili 8.00m
L.E.B.T. h fili 7.00m

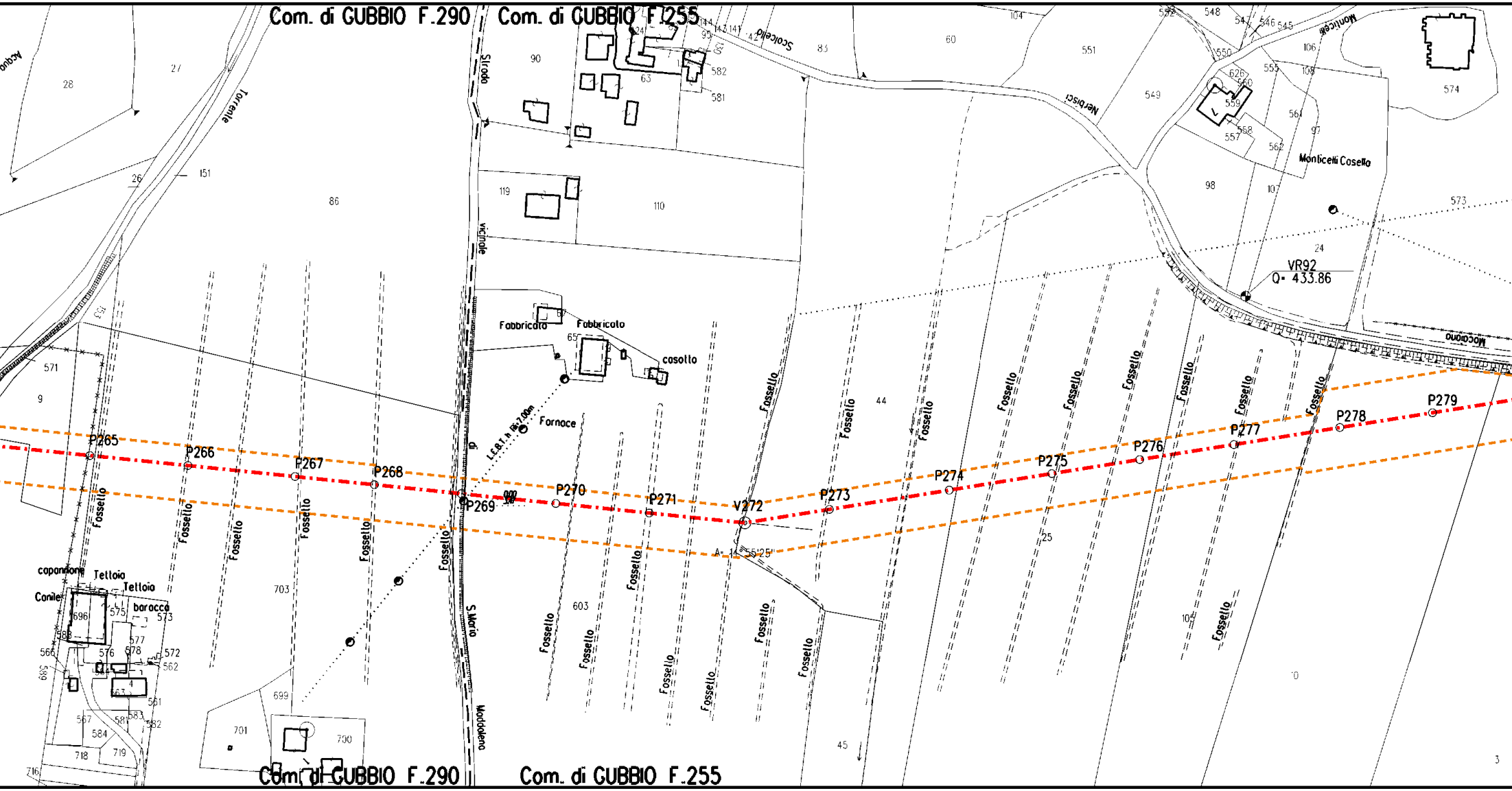
Com. di GUBBIO F.290
Com. di GUBBIO F.255
Torrente
Strada vicinale di S.Maria Maddalena
Scatcella
Nerbisci
Monticelli
Monticelli Cosello
Macerone
Fabbricato
Fabbricato
casotto
Fornace
L.E.B.T. h 7.00m
capannone
Tettoio
Tettoio
Conile
baracca
Fossello
P265
P266
P267
P268
P269
P270
P271
V272
P273
P274
P275
P276
P277
P278
P279
A= 14°55'25"
VR92
Q= 433.86
28
27
26
151
86
9
571
153
90
63
119
110
582
581
60
83
551
549
574
98
107
24
573
44
25
45
703
603
699
701
700
10
696
575
573
577
576
578
572
562
561
567
584
718
719
716

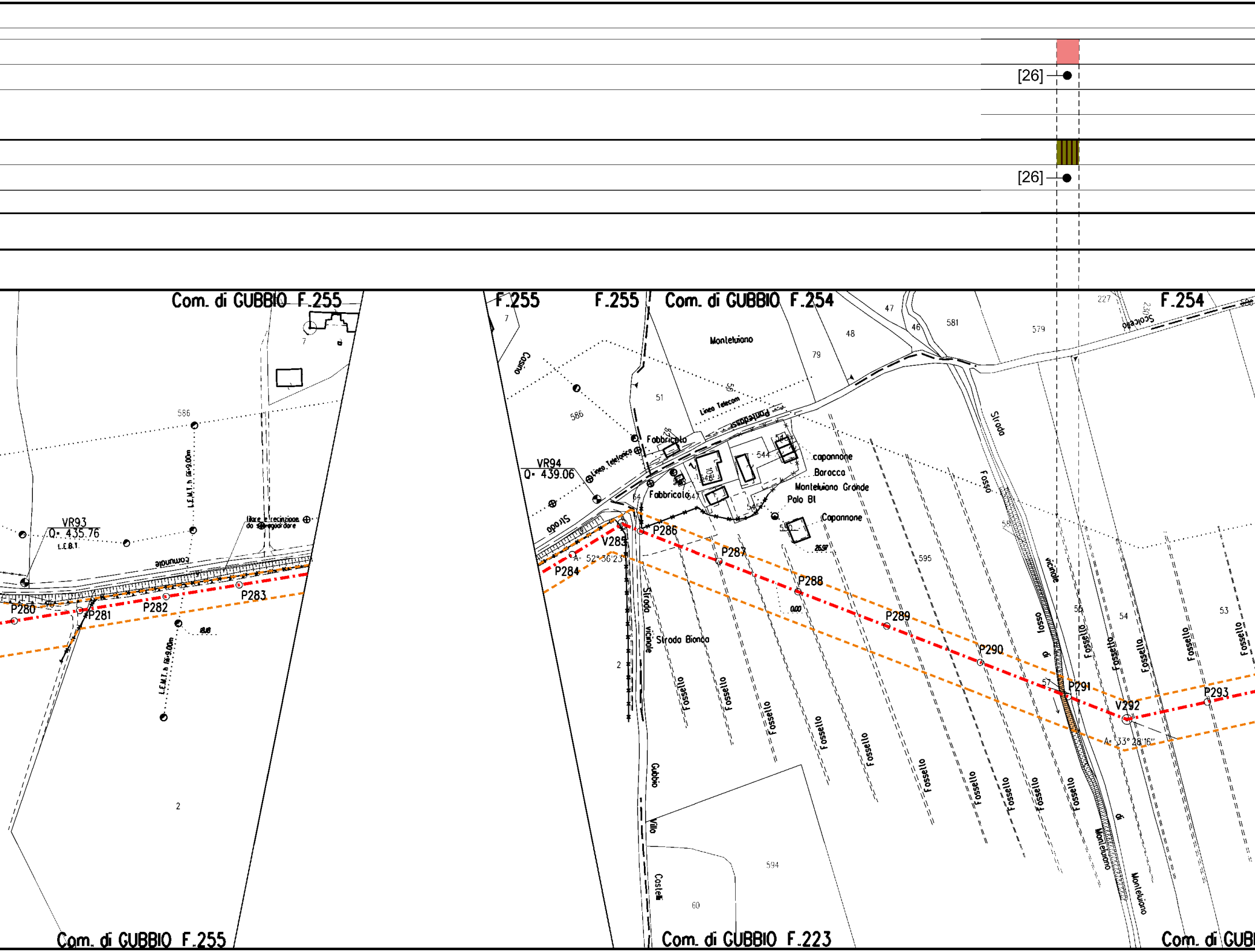

[26]
[26]
Com. di GUBBIO F.255
F.255
F.255
Com. di GUBBIO F.254
F.254
Com. di GUBBIO F.255
Com. di GUBBIO F.223
Monteluiano
Linea Telecom
Linea Telefonica
Pontepassi
Fabbricato
Fabbricato
capannone
Baracca
Monteluiano Grande
Palo Bt
Capannone
Casino
Strada
Strada vicinale
Strada Bianca
Strada vicinale di Monteluiano
Fosso
Fosso di Monteluiano
Fossello
Scolcello
Villa
Gubbio
Castelli
comunale
filare e recinzione da salvaguardare
L.E.M.T. h fili=9.00m
L.E.B.T.
VR93
Q= 435.76
VR94
Q= 439.06
P280
P281
P282
P283
P284
V285
A= 52° 36'23"
P286
P287
P288
P289
P290
P291
V292
A= 33° 28'16"
P293
26.97
0.00
8.8
7
586
51
50
52
544
546
547
545
64
550
543
47
46
48
79
581
579
227
230
595
58
56
57
54
53
2
594
60

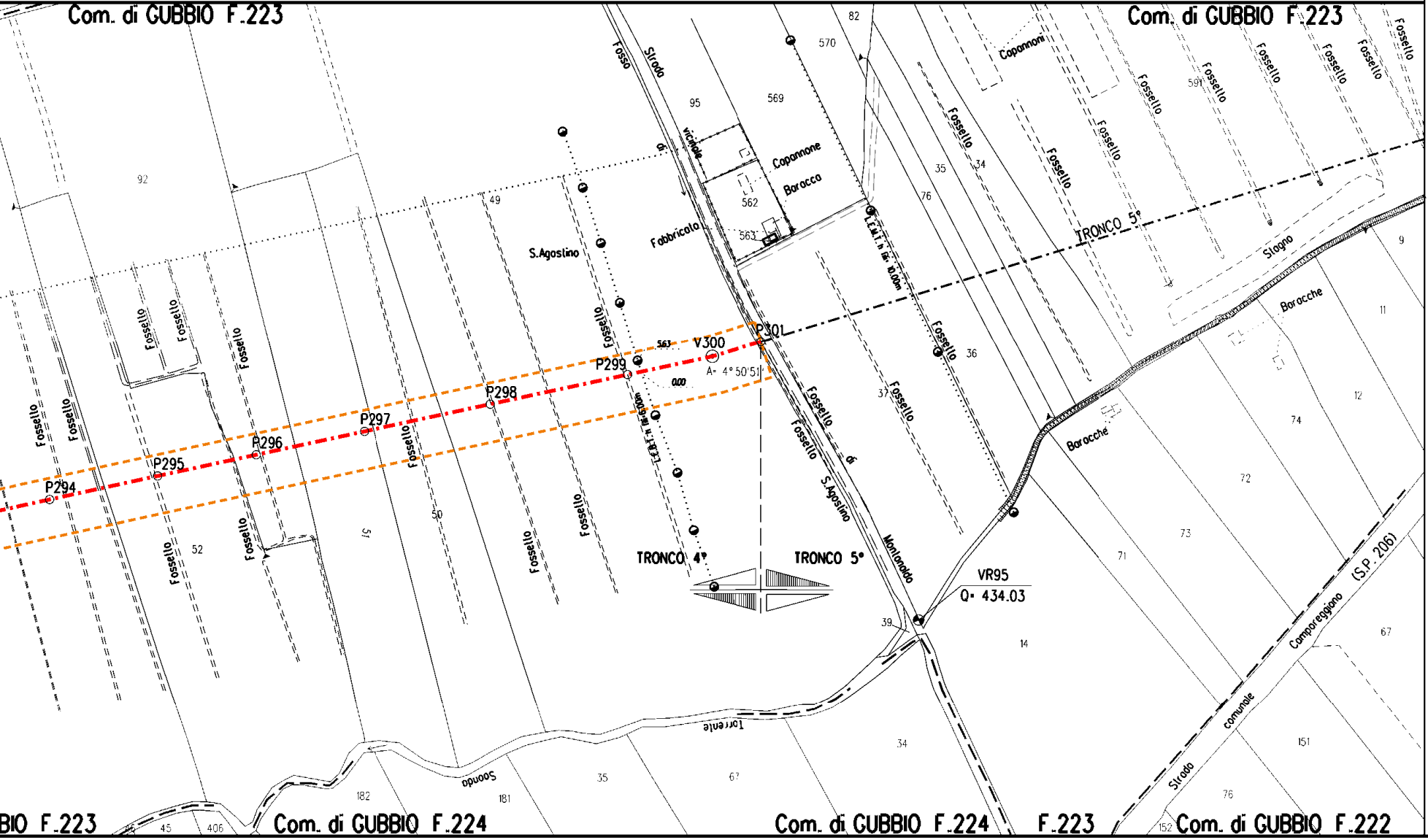
Com. di GUBBIO F.223
Com. di GUBBIO F.223
BIO F.223
Com. di GUBBIO F.224
Com. di GUBBIO F.224
F.223
Com. di GUBBIO F.222
P294
P295
P296
P297
P298
P299
V300
P301
563
A= 4°50'51''
0.00
TRONCO 4°
TRONCO 5°
TRONCO 5°
VR95
Q= 434.03
S.Agostino
Fabbricato
Capannone
Baracca
Capannoni
Fosso
Strada
vicinale
di
Fossello
di
S.Agostino
Montanaldo
L.E.M.T. h lib. 10.00m
L.E.B.T. h lib. 6.00m
Stagno
Baracche
Baracche
Torrente
Saonda
Strada
comunale
Campareggiano
(S.P. 206)
92
49
95
569
570
82
562
563
591
35
34
76
36
37
9
11
12
74
72
73
71
39
14
67
151
76
152
34
67
35
181
182
52
51
50
45
406

LEGENDA

⬚	Aree di occupazione temporanea
🟨	Impianti in progetto
-·-·-·-	Metanodotto in progetto
◎ V1	Vertice
○ P2	Picchetto
● xx	Coni di ripresa fotografici
-·-·-·-	Gasdotti Snam in esercizio

LEGENDA FORMAZIONI VEGETAZIONALI INTERFERITE

🟩	Boschi a dominanza Quercus cerris
🟩	Boschi xerofili a dominanza di Quercus pubescens
🟦	Foreste mediterranee ripariali a Populus sp.
🟧	Formazioni arbustive a rosacee
🟧	Filare igrofilo
🟨	Filare a cerro
🟫	Filare di ginestra
⬛	Filare a Cupressus sempervirens

Nota: Fogli Catastali aggiornati a Settembre 2022

LEGENDA FORMAZIONI VEGETAZIONALI DI RIPRISTINO

🟫	Ripristino di Filari arborei e/o arbustivi
🟩	Ripristino di boschi mesofili a dominanza Quercus cerris
🟫	Ripristino di formazioni arbustive e di mantello mesofile
🟦	Ripristino di vegetazione ripariale
🟨	Ripristino di boschi xerofili a dominanza di Quercus pubescens
🟦	Ripristino di vegetazione ripariale in analogia ai ripristini del metanodotto Camerino - Gubbio
🟧	Ripristino a Quercus pubescens prevalente in analogia ai ripristini del metanodotto Camerino - Gubbio
[X]	n. Scheda di dettaglio rimboschimento

LEGENDA METODOLOGIE DI INERBIMENTO

🟥	Semina di tipo A
🟩	Semina di tipo B
▨	Semina di fiorume
[X]	n. Scheda di dettaglio inerbimento

LEGENDA METODOLOGIE DI RIPRISTINO

⁙	Ripristino diffuso
▥	Ripristino a filare
[S]	SALVAGUARDIA PIANTE IN PISTA

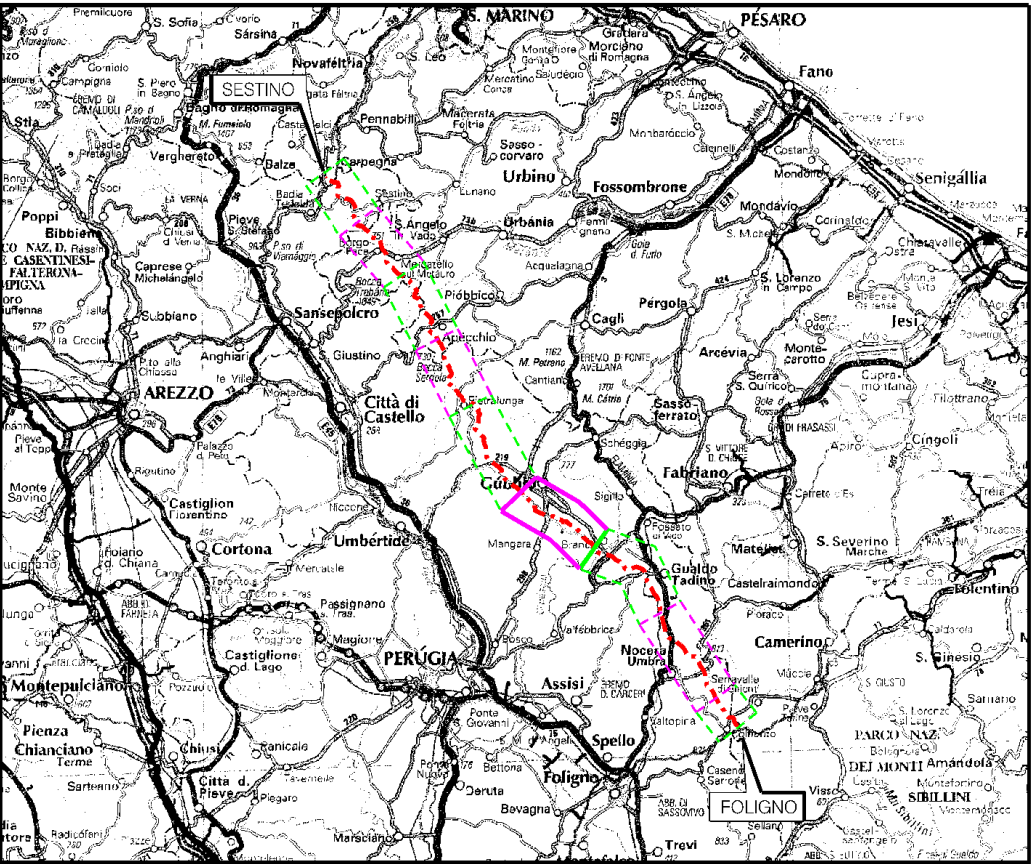
S. MARINO
PESARO
Fano
Senigallia
SESTINO
Novafeltria
Pennabilli
Carpegna
Urbino
Fossombrone
Urbania
Sansepolcro
Piobbico
Apecchio
Cagli
Pergola
Arcevia
Jesi
AREZZO
Città di Castello
Cortona
Umbertide
Gubbio
Fabriano
Gualdo Tadino
Nocera Umbra
Camerino
Matelica
S. Severino Marche
Tolentino
Cingoli
PERUGIA
Assisi
Spello
Foligno
FOLIGNO
Trevi
Montepulciano
Chiusi
Castiglion Fiorentino
Pietralunga
Sassoferrato
Bevagna
Castiglione d. Lago

COROGRAFIA Scala 1:800.000

Nel Comune di GUBBIO

FERRINI FRANCESCO
2023.12.18 12:54:08
CN=FERRINI FRANCESCO
C=IT
2.5.4.4=FERRINI
2.5.4.42=FRANCESCO
RSA/2048 bits

1	14/12/2023	EMISSIONE PER PERMESSI	G.BERTERA	F.VITALI G.COTTI	A.BRUNI G.BRIA
0	14/11/2023	EMISSIONE PER COMMENTI	G.BERTERA	F.VITALI G.COTTI	A.BRUNI G.BRIA
Rev	DATA	DESCRIZIONE	ELABORATO	VERIFICATO	APPROVATO AUTORIZZATO

snam

PROGETTISTA T.EN TECHNIP ENERGIES techfem

Rif.TPIT: 2295-204-DW-1424-02

COMMESSA NQ/R22357

CODICE TECNICO 21377

METANODOTTO FOLIGNO - SESTINO
DN 1200 mm (48") DP 75 bar

DIS N. 10-ZB-46E-81470

4° TRONCO GUALDO TADINO - GUBBIO (Loc. Bottagnone)

PLANIMETRIA CATASTALE CON INDIVIDUAZIONE DELLE TIPOLOGIE FORESTALI E RIPRISTINO VEGETAZIONALE

REVISIONE 1

FG. 1 DI 1

SCALA 1:2000

T.EN ITALY SOLUTIONS S.p.A. - 00148 ROMA - Viale Castello della Magliana, 68

CENT.MDT.SG.GEN.09656 REV.02 A3

DOCUMENTO DI PROPRIETA' Snam Rete Gas. LA SOCIETA' TUTELERA' I PROPRI DIRITTI IN SEDE CIVILE E PENALE A TERMINI DI LEGGE.