Linee Guida del Piano Territoriale Paesistico Regionale

7 - Carta dei siti archeologici

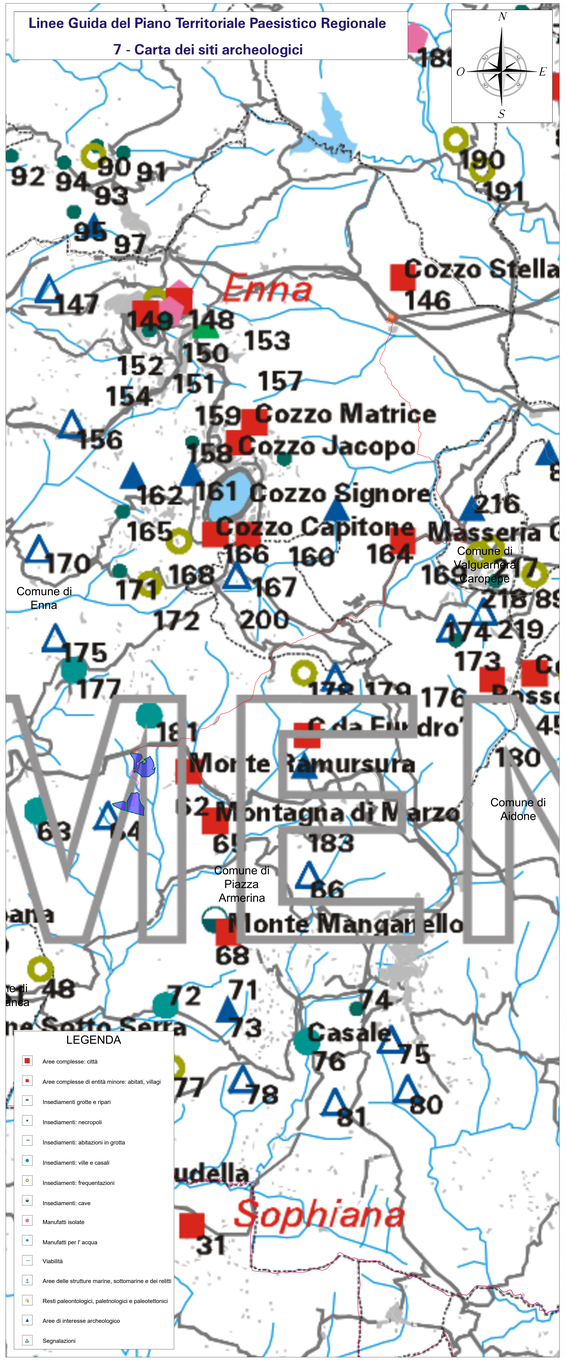

Linee Guida del Piano territoriale Paesistico Regionale

16 - Carta dei vincoli paesaggistici

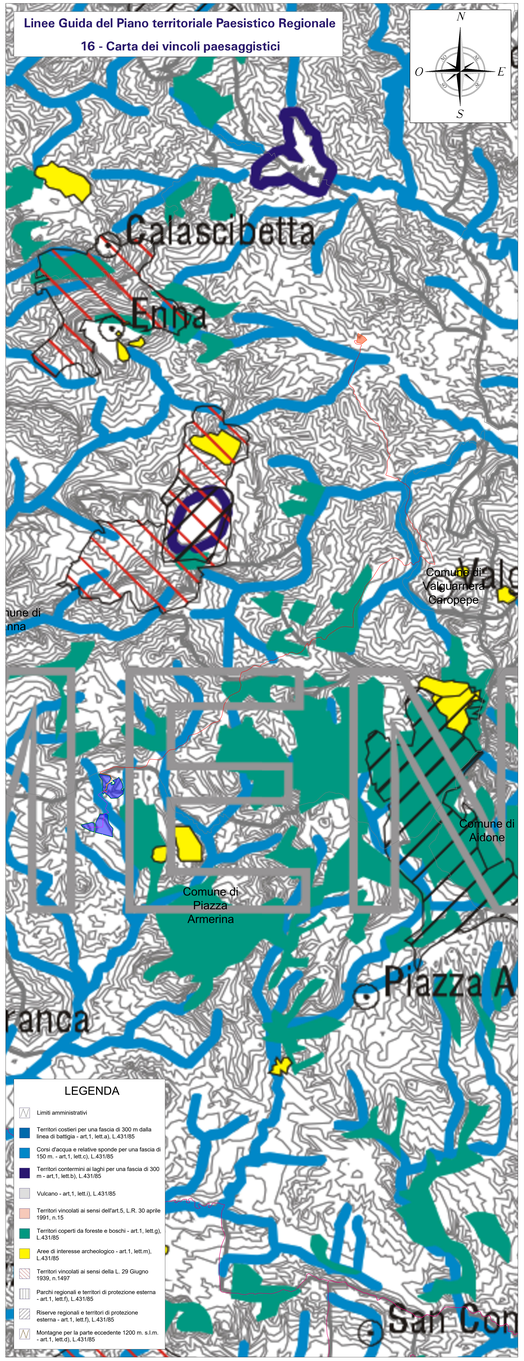

Linee Guida del Piano Territoriale Paesistico Regionale

9 - Carta dei beni isolati

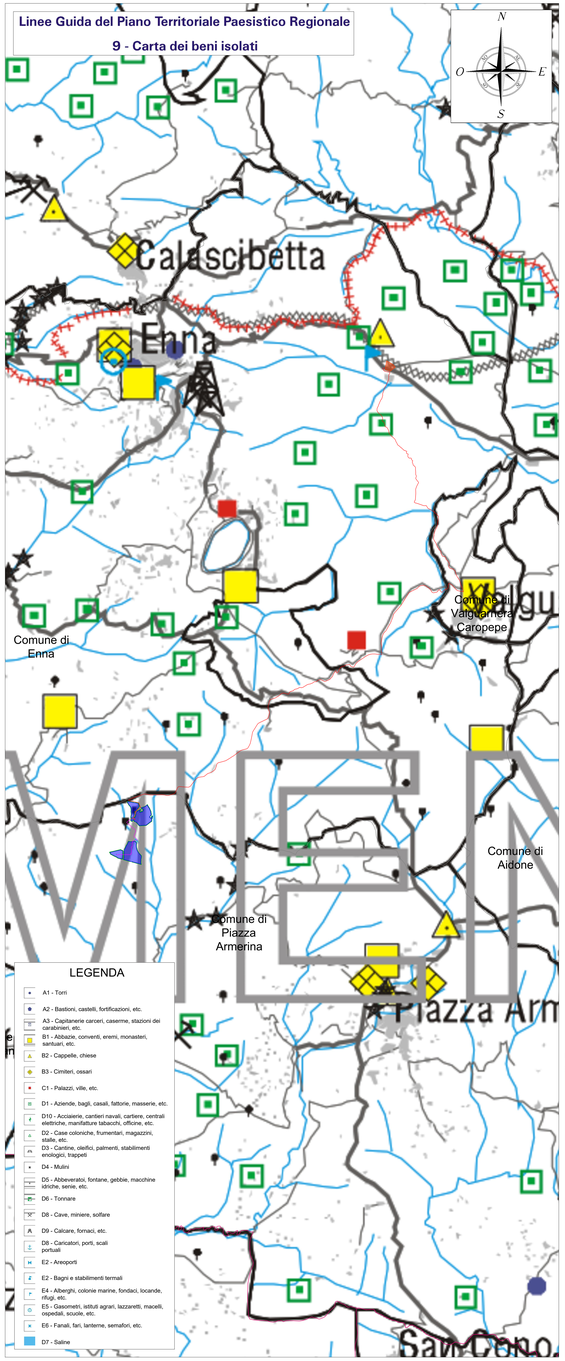

Linee Guida del Piano Territoriale Paesistico Regionale

10 - Carta della viabilita' storica (1885)

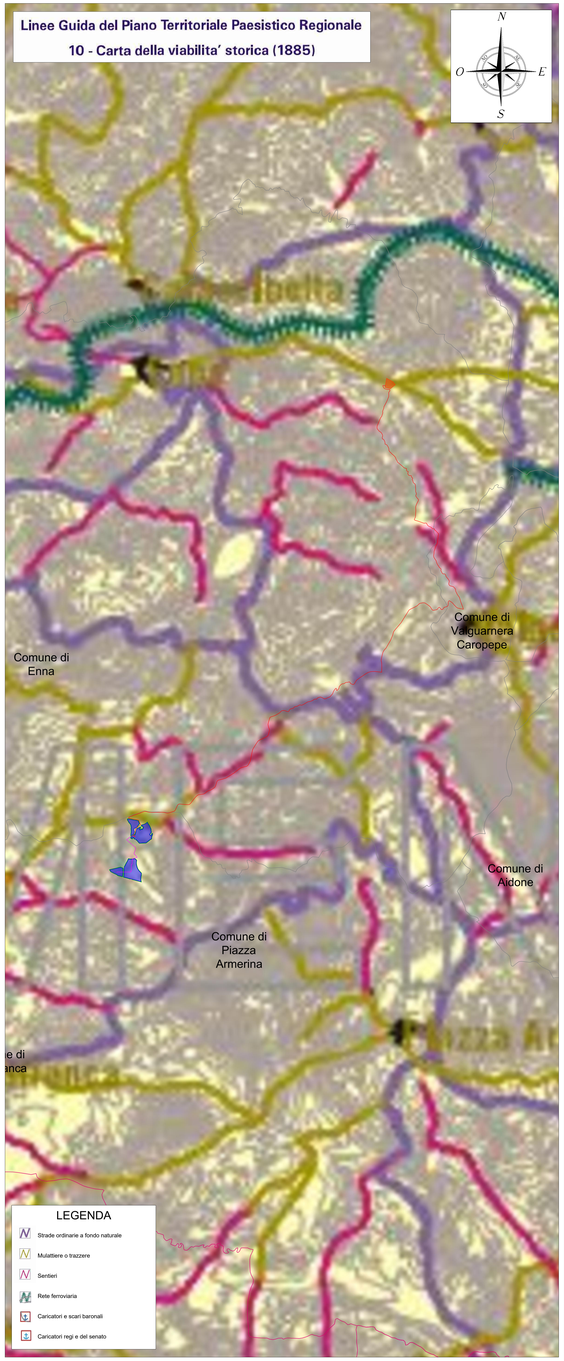

Localizzazione geografica impianto

WGS84 : LAT: 37°34'24.42"N LONG: 14°35'57.88"E

REGIONE SICILIANA

ASSESSORATO BENI CULTURALI ED AMBIENTALI

UFFICIO DEL PIANO - GRUPPO XXIV

LEGENDA

- Confini provinciali
- Confini comunali
- Impianto Agrivoltaico
- Cabina di Centrale
- Mitigazione
- Cavidotto Interrato 36 kV
- Cavidotto Interrato 33 kV
- Cabina Utente per la consegna
- Futura SE Terna

NOTA

Relativamente alla rappresentazione cartografica dell'area di impianto in sovrapposizione alla cartografia "Carta dei beni isolati" della Linee Giuda del Piano Territoriale Paesistico Regionale, si riporta che

- il simbolo di forma rettangolare a sud del LOTTO 3, indicato con il colore verde che identifica la masseria *"Colombrita"*, per un'alterazione della scala di rappresentazione grafica sembrerebbe ricadere all'interno dell'area di impianto. Si precisa che il bene è esterno all'area di impianto e dista 200 m circa.
- il simbolo di forma rettangolare a nord-ovest del LOTTO 1, indicato con il colore verde che identifica la masseria "*Stanganelli*" si trova all'interno del area recintata di proprietà della medesima Ditta dei terreni in cui insiste l'impianto; dal suddetto bene è stata applicata una fascia di rispetto pari a 10 m.

REGIONE SICILIA

Libero Consorzio Comunale di Enna

COMUNE DI PIAZZA ARMERINA

REV.	DESCRIZIONE	DATA	REDATTO	CONTROL.	APPROV.
01	EMISSIONE PER ENTI ESTERNI	22/12/23	ADRIANO G.	BEVIVINO G.	DI MARI C.
00	EMISSIONE PER COMENTI	01/12/23	ADRIANO G.	BEVIVINO G.	DI MARI C.

Committente:

DS ITALIA 9 S.R.L.

Via del Plebiscito, 112, 00186, ROMA (RM)
Partita I.v.a. 16390451007 - P.E.C. dsitalia9@legalmail.it

DSIT9

DVP SOLAR

Società di Progettazione:

Intex group

Ingegneria & Innovazione

Via Jonica, 18 – Loc. Belvedere – 96100 Siracusa (SR) Tel. 0931.1663439
web: www.intexgroup.it e-mail: info@intexgroup.it

Progettista/Resp. Tecnico:

Dott. Ing. Antonino Signorello
Ordine degli Ingegneri
della Provincia di Catania
n° 6100 sez. A

ANTONINO SIGNORELLO
21.12.2023
11:05:04
GMT+01:00

Progetto:

IMPIANTO AGRIVOLTAICO "PIAZZA ARMERINA"

Tavola:

Inquadramento Impianto su Strumento Urbanistico Regionale:
Regione Sicilia - Linee Guida PTPR

Scala:	Nome DS_IT9_C22006505-VA-PL-17-01	Allegato: 1/1	F.to: A0	Livello: DEFINITIVO
1:20.000				

Il presente documento e di proprietà della INTEX GROUP srl
L'utilizzo lo consultazione e lecito a coloro che ne possono permesso scritto della suddetta.
Le società tutelo i propri diritti a ragione di Legge.

Formato UNI A0 841x1189