
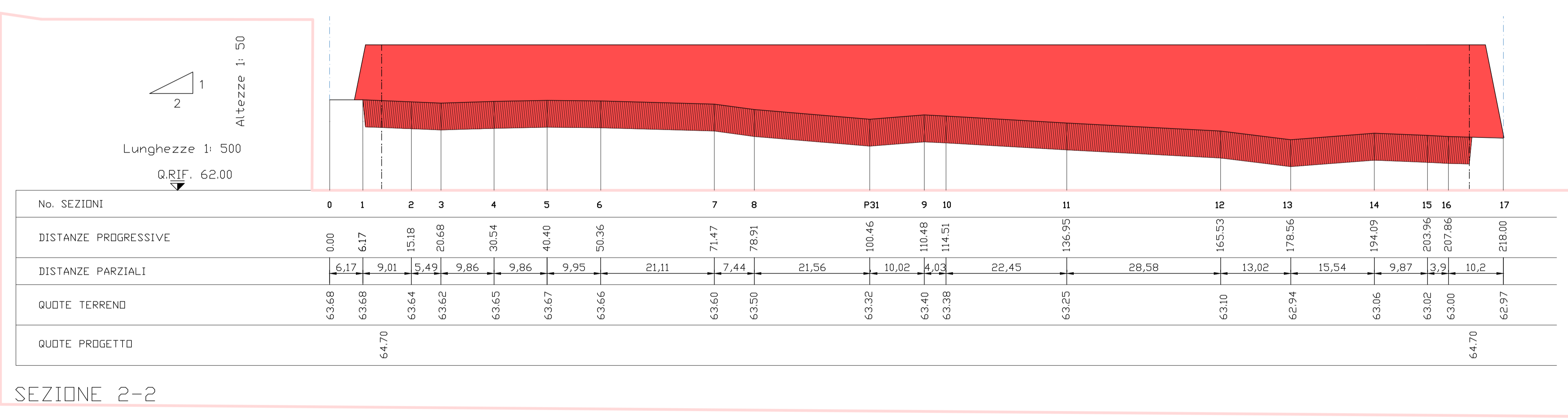
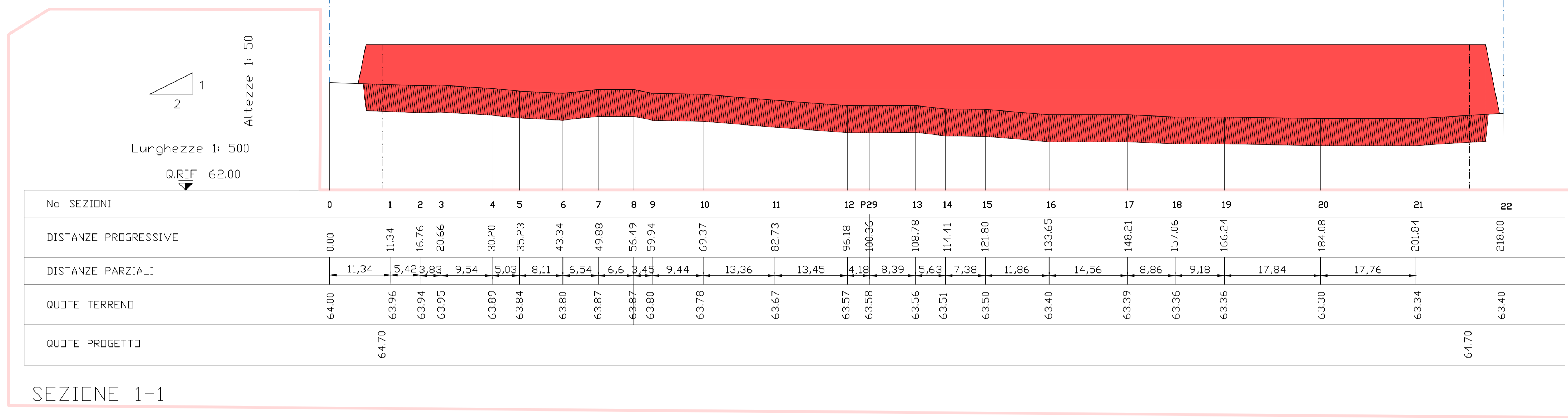


NOTE  
Note

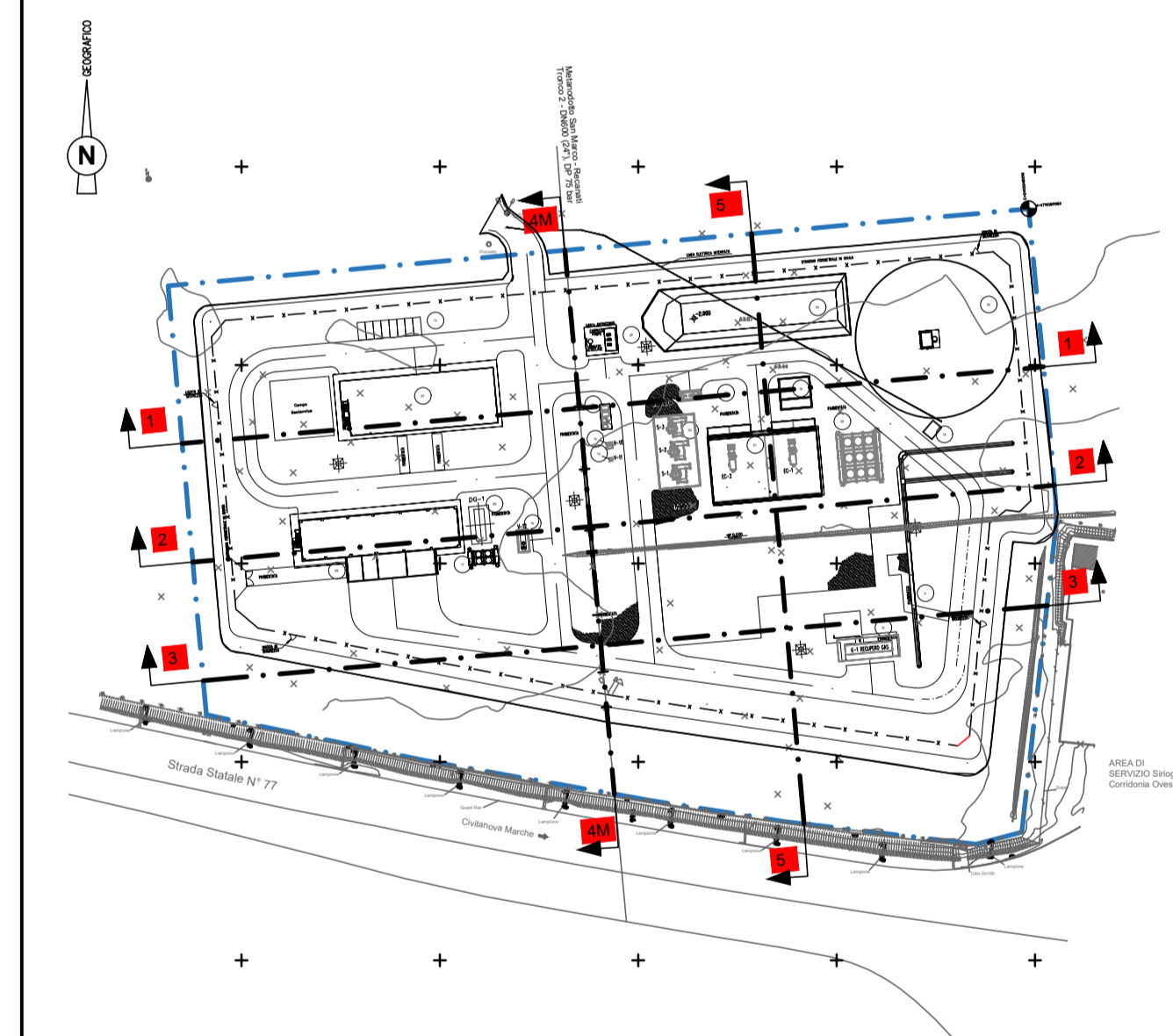
1. TUTTE LE DIMENSIONI E TUTTE LE ELEVAZIONI SONO IN METRI (m) E SONO RIFERITE ALLA QUOTA 0.00 s.l.m.
2. RILIEVO TOPOGRAFICO DI RIFERIMENTO DEL 15/11/2021.
3. LO SCOTICO DI 50 cm DEL TERRENO VEGETALE DOVRA' ESSERE EFFETTUATO SU TUTTA LA SUPERFICIE DELL'AREA DI IMPIANTO

LEGGENDA  
Legend

- LIMITE AREA STAZIONE DI SPINTA GAS
- LIMITE RECINZIONE DI IMPIANTO
- SCOTICO
- STERRO
- RIPORTO



PIANTA CHIAVE  
key plan



1	27/11/23	Rimissione per Ingegneria di Dettaglio	A.Argenti	F.Tufaro	F.Tufaro	L.Fieschi
0	04/10/23	Emissione per Ingegneria di Dettaglio	R.Pelacci	F.Tufaro	F.Tufaro	L.Fieschi
A	10/05/23	Emissione per commenti	R.Pelacci	F.Tufaro	F.Tufaro	L.Fieschi
Rev.	Data	Descrizione	Preparato	Verificato	Approvato	Autorizzato



SOCIETA' GASDOTTI ITALIA S.p.A.  
Progettazione Esecutiva, Direzione/Supervisione lavori e CSE relativi alla realizzazione della Stazione di Spinta presso il Comune di Corridonia

PLANIMETRIA MOVIMENTI TERRA - SEZIONI

Commissio Cliente	Codice Documento Cliente	Progetto APS	Codice Documento APS	Foglio	Rev.
2020-0080	-	P1616	0000-DW-1423-002	02 di 02	1
DOC. CLASS:	SCALA:	1:500/1:50	FORMATO:	A1	

Questo documento ed i contenuti sono di proprietà esclusiva di APS S.r.l. - Via Mosca 32 - 00142 Roma - ITALIA. Tutti i diritti riservati.