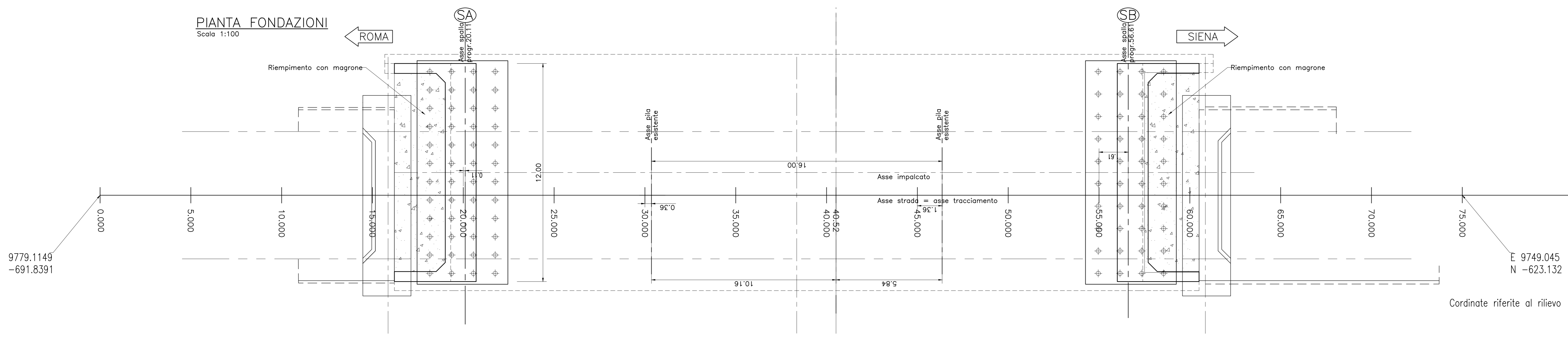
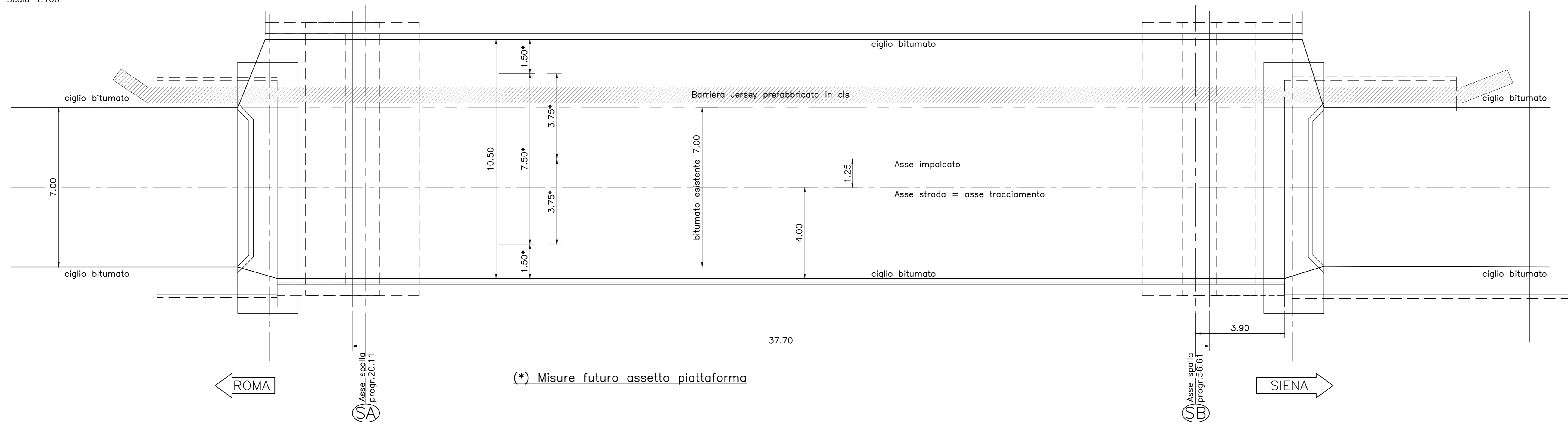


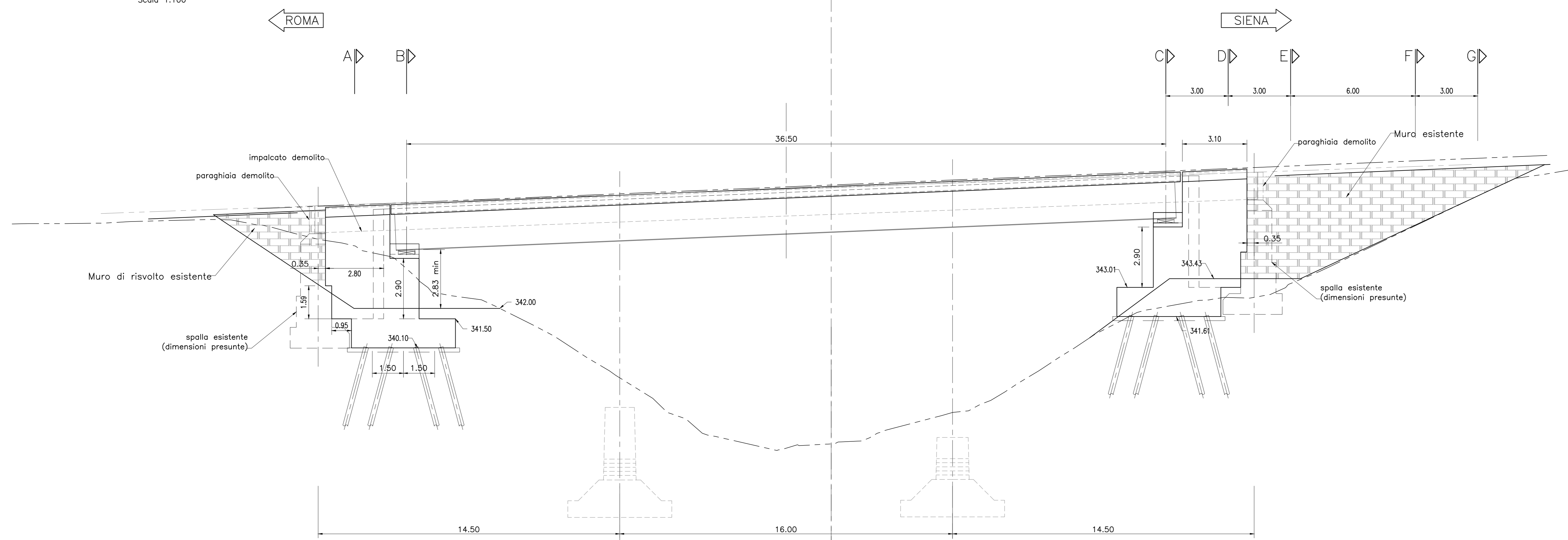
PIANTA FONDAZIONI  
Scala 1:100



PIANTA AL PIANO VIABILE  
Scala 1:100



PROSPETTO LATO VALLE  
Scala 1:100



ANAS - Struttura Territoriale Toscana

Provincia di Siena - Comune di San Quirico d'Orcia, Castiglione d'Orcia  
SS2 "Cassia" dal km 141+612 al km 221+820

Servizi di progettazione in ordine ai Lavori di ripristino della funzione statica con consolidamento delle selle Gerber del viadotto in loc. "San Quirico d'Orcia" al km 183+230

PROGETTO ESECUTIVO

DISEGNI GENERALI  
Pianta fondazioni, Pianta a quota impalcato e Prospetto longitudinale

OP02_06	E392	011400	0	SC	A	04/11/2022	1:100
---------	------	--------	---	----	---	------------	-------

REVISIONI	DATA	DESCRIZIONE	REDAZIONE	CONTROLLATO	APPROVATO
A	04/11/2022	Emissione	Signorini	Cipolletti	Fieno

Direttore dell'Esecuzione del Contratto: Ing. Renzo Valentini



Il Progettista:  
Ing. Luigi Fieno