CARTA TECNICA REGIONALE
Scala 1:10000

PIANO REGOLATORE GENERALE - 2022
Scala 1:10000

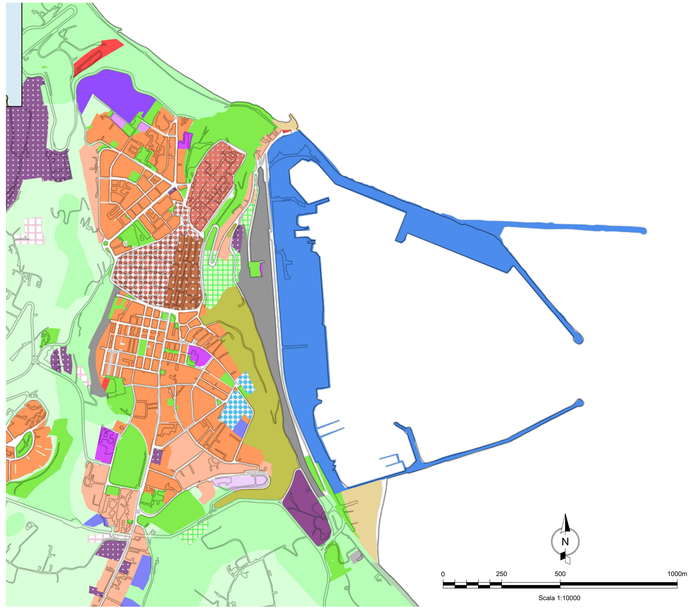

PRG Approvato 2022

zonizzazione 2022

- A1 Terravecchia
- A2 Terranova 1
- A3 Terranova 2
- A4 Borgo Acquabella
- B1 intensiva
- B2 Semintensiva
- B3 estensiva 1
- B4 estensiva 2
- C1 piani esecutivi previgenti
- C2 espansione impianto urbano
- C3 nuovo impianto urbano
- D1 attività industriali
- D2 attività artigianali
- D3 attività produttive
- E1 zona agricola
- E2 zona agricola di rispetto ambientale
- F1 standard minimo
- F2 standard aggiuntivo
- servizi di rango superiore
- Attrezzature turistiche permanenti
- attrezzature tecnologiche
- Area Portuale
- Discariche
- Attività ricettive aria aperta
- Attività ricettive alberghiere
- Impianti sportivi e ricreativi
- impianti cimiteriali
- Area di rispetto cimiteriale
- Verde e rispetto paesaggistico
- Via verde della costa teatina
- Aree Ferroviarie
- Arenile
- Area di futura concertazione

CARTA USO DEL SUOLO
Scala 1:10000

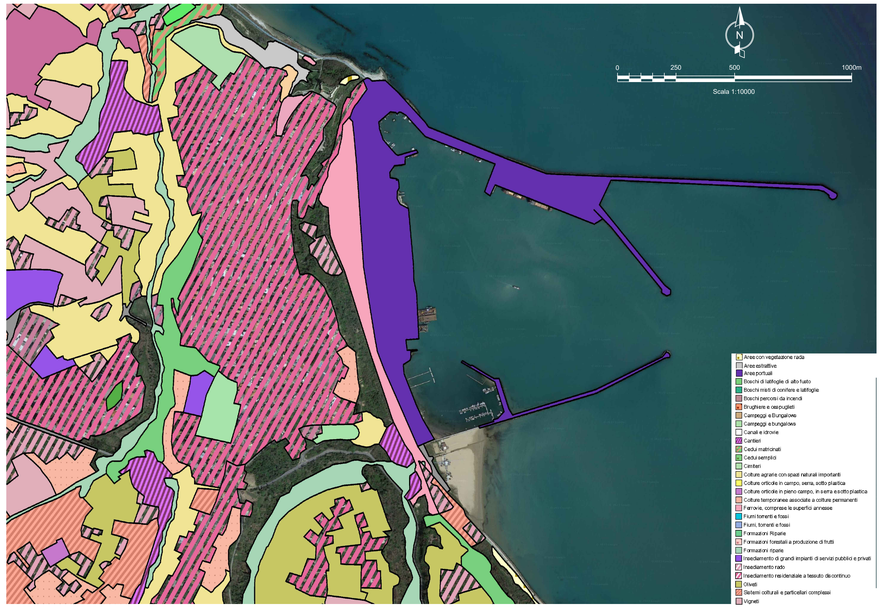

CARTA DEL VINCOLO IDROGEOLOGICO - Art.1 del R.D.30/12/23 n.3267
Scala 1:10000

PIANO PAESAGGISTICO REGIONALE - CARTA DEI VINCOLI - 2009
Scala 1:20000

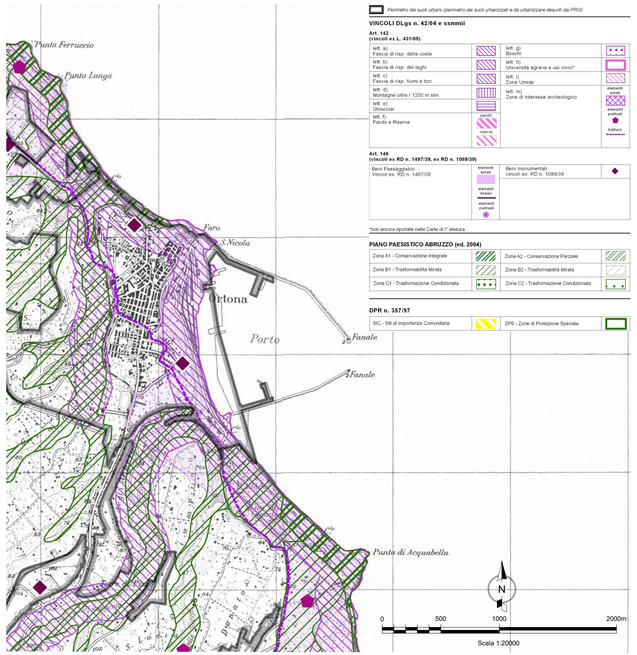

Perimetro dei suoli urbani (perimetro dei suoli urbanizzati e da urbanizzare desunti dal PRG)

VINCOLI DLgs n. 42/04 e ssmmii

Art. 142
(vincoli ex L. 431/85)

lett. a) Fascia di risp. della costa		lett. g) Boschi	
lett. b) Fascia di risp. dei laghi		lett. h) Università agrarie e usi civici*	
lett. c) Fascia di risp. fiumi e torr.		lett. i) Zone Umide	
lett. d) Montagne oltre i 1200 m slm		lett. m) Zone di interesse archeologico	elementi puntuali
lett. e) Ghiacciai			elementi puntuali
lett. f) Parchi e Riserve	parchi riserve		beni puntuali

Art. 146
(vincoli ex RD n. 1497/39, ex RD n. 1089/39)

Beni Paesaggistici Vincoli ex. RD n. 1497/39	elementi areali	Beni monumentali vincoli ex. RD n. 1089/39	
	elementi puntuali		
	elementi puntuali		

*non ancora riportate nelle Carte di 1° stesura

PIANO PAESISTICO ABRUZZO (ed. 2004)

Zona A1 - Conservazione integrale		Zona A2 - Conservazione Parziale	
Zona B1 - Trasformabilità Mirata		Zona B2 - Trasformabilità Mirata	
Zona C1 - Trasformazione Condizionata		Zona C2 - Trasformazione Condizionata	

DPR n. 357/97

SIC - Siti di Importanza Comunitaria		ZPS - Zone di Protezione Speciale	

PIANO PAESAGGISTICO REGIONALE - CARTA DEI RISCHI - 2009
Scala 1:20000

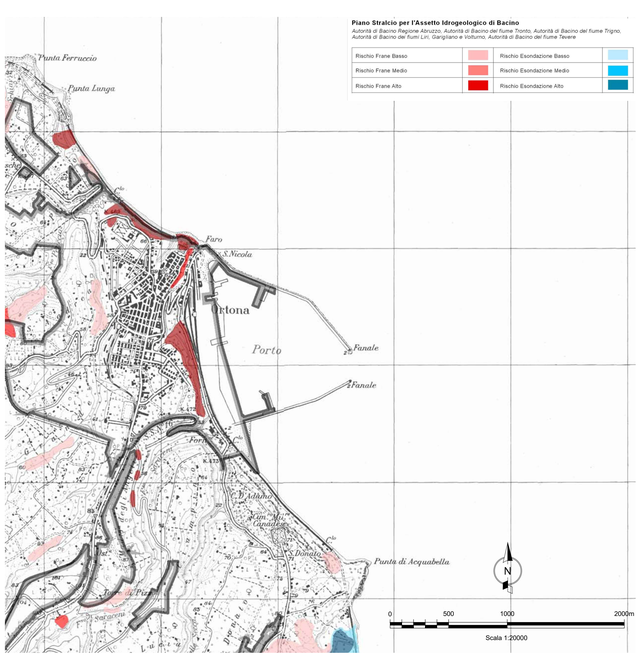

Piano Stralcio per l'Assetto Idrogeologico di Bacino

Autorità di Bacino Regione Abruzzo, Autorità di Bacino del fiume Tronto, Autorità di Bacino del fiume Trigno, Autorità di Bacino dei fiumi Liri, Garigliano e Volturno, Autorità di Bacino del fiume Tevere

Rischio Frane Basso		Rischio Esondazione Basso	
Rischio Frane Medio		Rischio Esondazione Medio	
Rischio Frane Alto		Rischio Esondazione Alto	

REGIONE ABRUZZO

PSC Piano Sviluppo e Coesione ABRUZZO 2000÷2020

FSC Fondo per lo Sviluppo e la Coesione

COMUNE DI ORTONA

Titolo progetto

"COMPLETAMENTO INTERVENTI SUL PORTO DI ORTONA"

APPROFONDIMENTO DRAGAGGIO, PROLUNGAMENTO DIGA SUD

CIG 7822604907 CUP D74B16000360001

GENNAIO 2024	2	3	0	0	4	D	T	0	0	3	-	0	P	L	A

Fase progettuale

- PROGETTO DEFINITIVO -

Titolo elaborato

D0.3 CARTA DELLE EMERGENZE PAESAGGISTICHE E REGIME VINCOLISTICO

Scala: Varie

Raggruppamento temporaneo di professionisti

Mandataria

MODIMAR s.r.l. Via Monte Zebio 40 00195 Roma
06.32608481 - www.modimar.it

Prof. Ing. Alberto NOLI
Dott. Ing. Paolo CONTINI
Prof. Ing. Paolo DE GIROLAMO
Dott. Ing. Giancarlo MILANIA
Dott. Ing. Alessia CURATOLO
Dott. Ing. Giuseppe VELLA
Dott. Ing. Valerio TRULLI

Mandanti

Giovane Professionista
Dott. Ing. Myrta CASTELLINO

Geologo
Dott. Geol. Nicola TULLO

CONTINI PAOLO
Ordine degli Ingegneri della Provincia di Roma
Ingegnere
01.02.2024
14:23:23
GMT+00:00

Soggetto attuatore

ARAP AZIENDA REGIONALE ATTIVITÀ PRODUTTIVE

Azienda Regionale Attività Produttive
Via Nazionale SS 602 km 51+500, Centro Direzionale 2°
Piano - 65012 Villanova di Cepagatti (PE)
C.F. 91127340684 - P.I. 02083310686
arapabruzzo@pec.it - vasito@arapabruzzo.it

DIPARTIMENTO LAVORI & MANUTENZIONI - DL
Resp: *Ing. Nicola BERNABEO*

RESPONSABILE UNICO DEL PROCEDIMENTO
Arch. Sergio PEPE

Sergio Pepe
01.02.2024
14:38:38
GMT+00:00

IL GRUPPO DI LAVORO

Ing. Tommaso IMPICCIATORE
Arch. Lorenzo DI GIROLAMO
Geologo Mattia IPPOLITO

A TERMINE DI LEGGE SI RISERVA LA PROPRIETÀ DI QUESTO DISEGNO CON DIVIETO DI RIPRODURLO O DI RENDERLO COMUNQUE NOTO SENZA AUTORIZZAZIONE SCRITTA