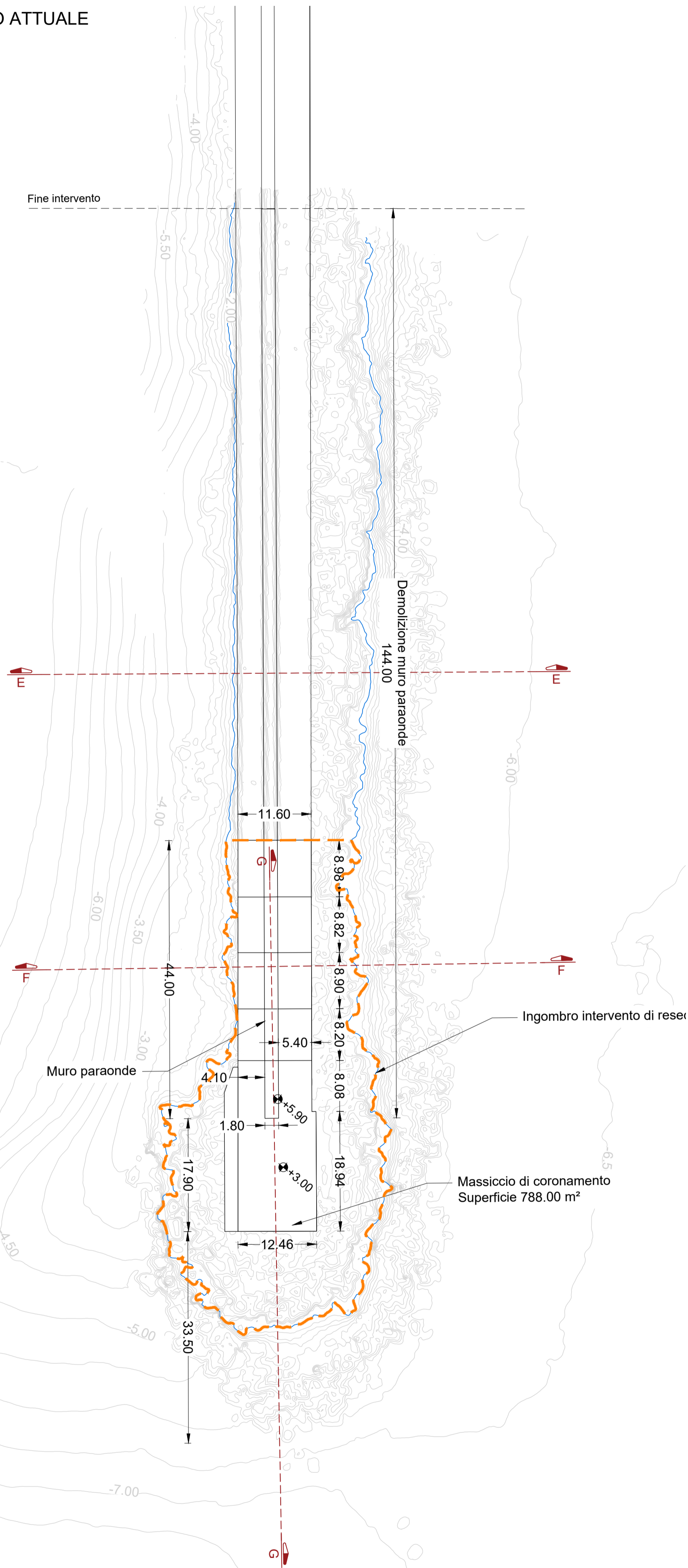
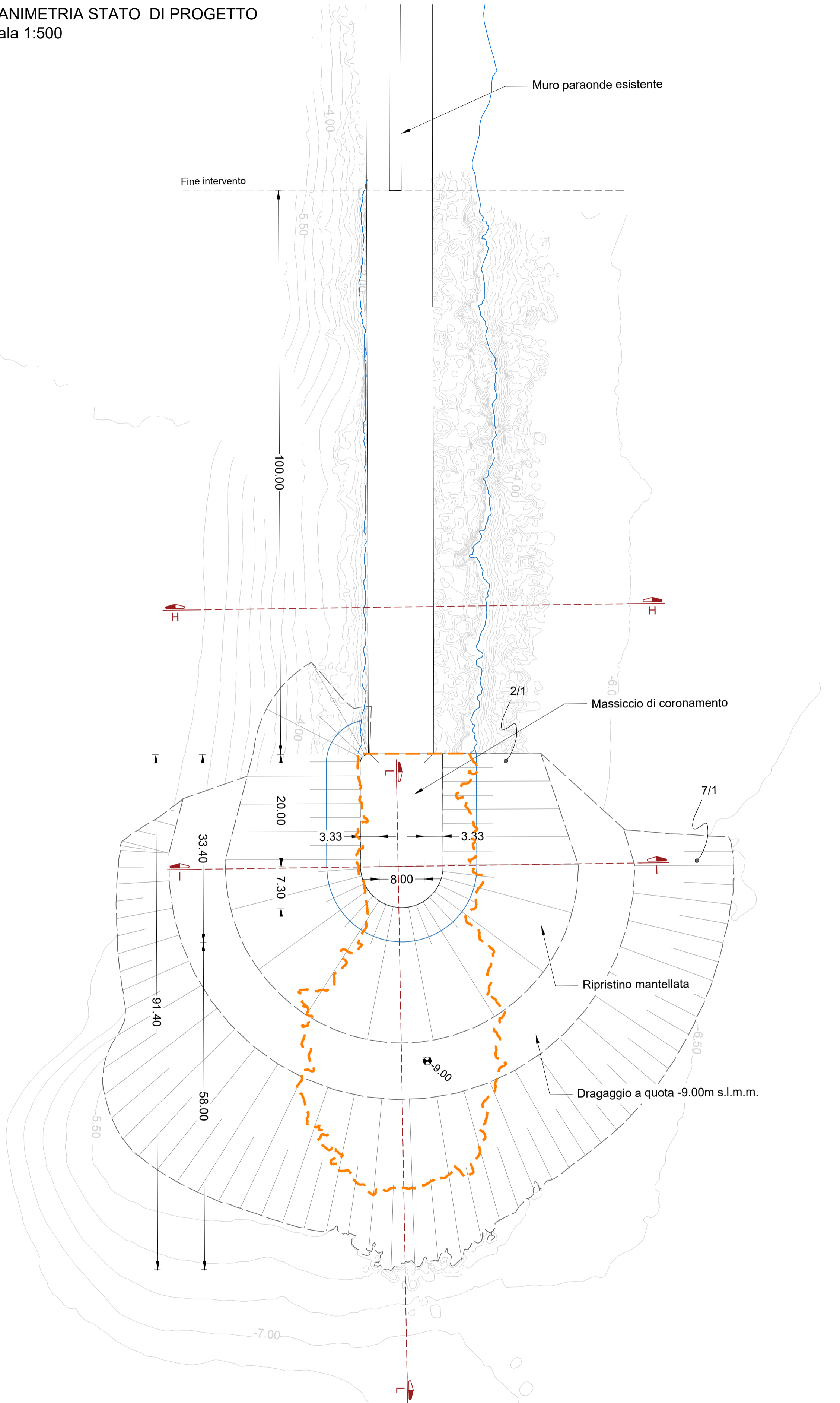


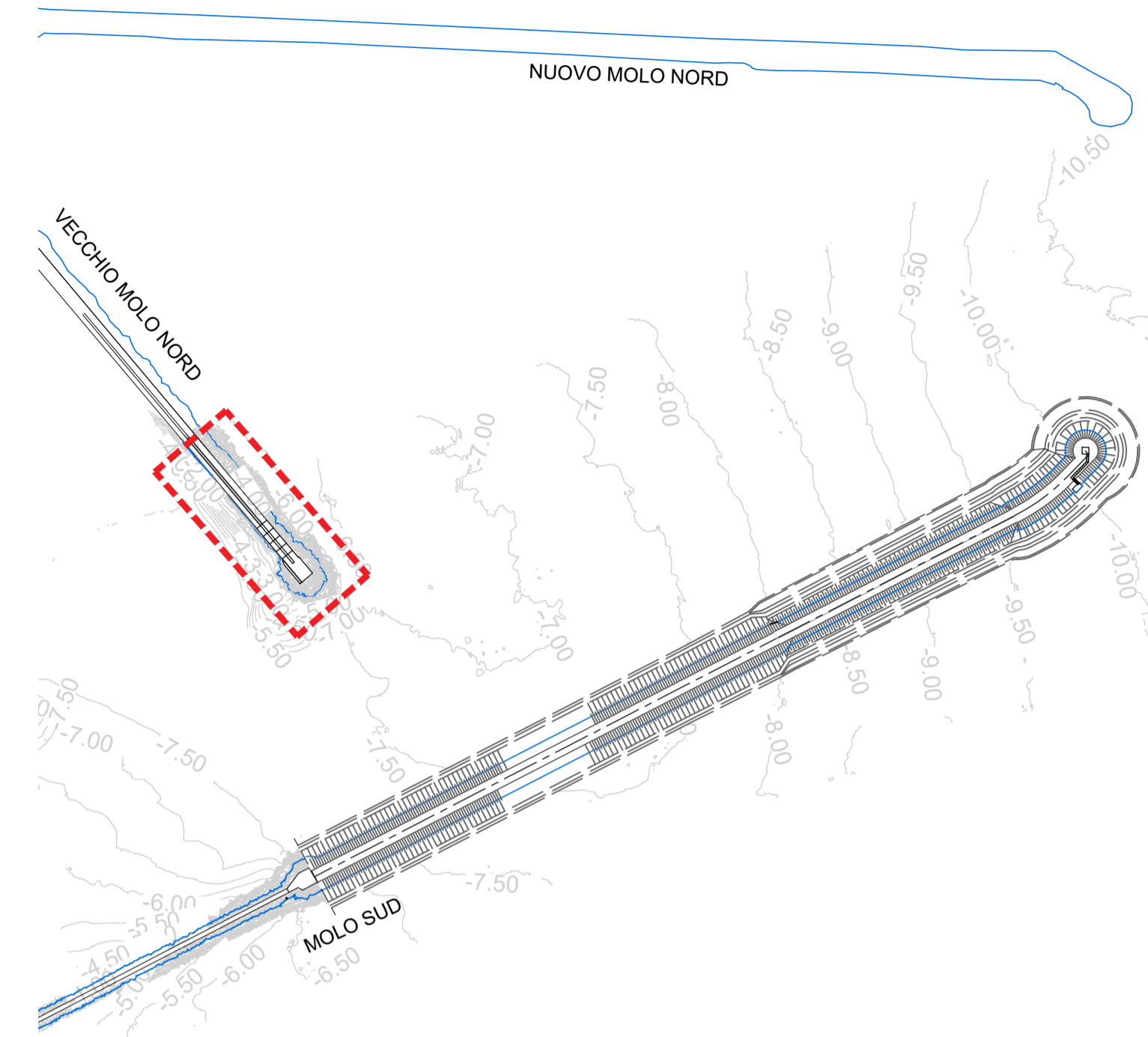
PLANIMETRIA STATO ATTUALE  
Scala 1:500



PLANIMETRIA STATO DI PROGETTO  
Scala 1:500



PIANTA CHIAVE  
Scala 1:5000



Nota:  
Rilievo topobaltimetrico eseguito in data 23/05/2023 da "Subsea Fenix"  
Sopralluogo 07/2023

**PSC** Piano Sviluppo e Coesione  
ABRUZZO 2000-2020

**FSC** Fondo per lo Sviluppo e la Coesione

**COMUNE DI ORTONA**

Soggetto attuatore  
**ARAP**  
AZIENDA REGIONALE ATTIVITÀ PRODUTTIVE

**Azienda Regionale Attività Produttive**  
Via Nazionale SS 602 km 51-55, Centro Direzionale 2°  
Piano - 65012 Villanova di Cepagatti (PE)  
C.F. 91127340848 - P.I. 02063310868  
arap@regioneabruzzo.it - vito@arap.abruzzo.it

---

Titolo progetto  
**"COMPLETAMENTO INTERVENTI SUL PORTO DI ORTONA"**  
APPROFONDIMENTO DRAGAGGIO, PROLUNGAMENTO DIGA SUD  
CIG 7822604907 CUP D74B16000360001

GENNAIO 2024 | 23 | 004 | DT | 301 | -0 | PLA

---

Fase progettuale  
**- PROGETTO DEFINITIVO -**

---

Titolo elaborato  
**D3.1 MOLO NORD  
PLANIMETRIA STATO ATTUALE E DI PROGETTO**

Scala: Varie

---

**Raggruppamento temporaneo di professionisti**

**Mandatario**  
  
MODIMAR s.r.l. Via Monte Zebio 40 00195 Roma  
06.3269461 - www.modimar.it

**Mandanti**  
Giovane Professionista  
Dott. Ing. Myria CASTELLINO  
Geologo  
Dott. Geol. Nicola TULLO

---

Prof. Ing. Alberto NOLI  
Dott. Ing. Paolo CONTINI  
Prof. Ing. Paolo DE GIROLAMO  
Dott. Ing. Giancarlo MILANA  
Dott. Ing. Alessia CURATOLO  
Dott. Ing. Giuseppe VELLA  
Dott. Ing. Valerio TRULLI

**IL GRUPPO DI LAVORO**  
Ing. Tommaso IMPICCIATORE  
Arch. Lorenzo DI GIROLAMO  
Geologo Mattia IPPOLITO

---

TERMINI DI LEGGE SI RISERVA LA PROPRIETÀ DI QUESTO DISEGNO CON DIVIETO DI RIPRODURLO O DI RENDERSLO COMUNQUE NOTO SENZA AUTORIZZAZIONE SCRITTA

0 5 10 15 20 25 50m  
Scala 1:500