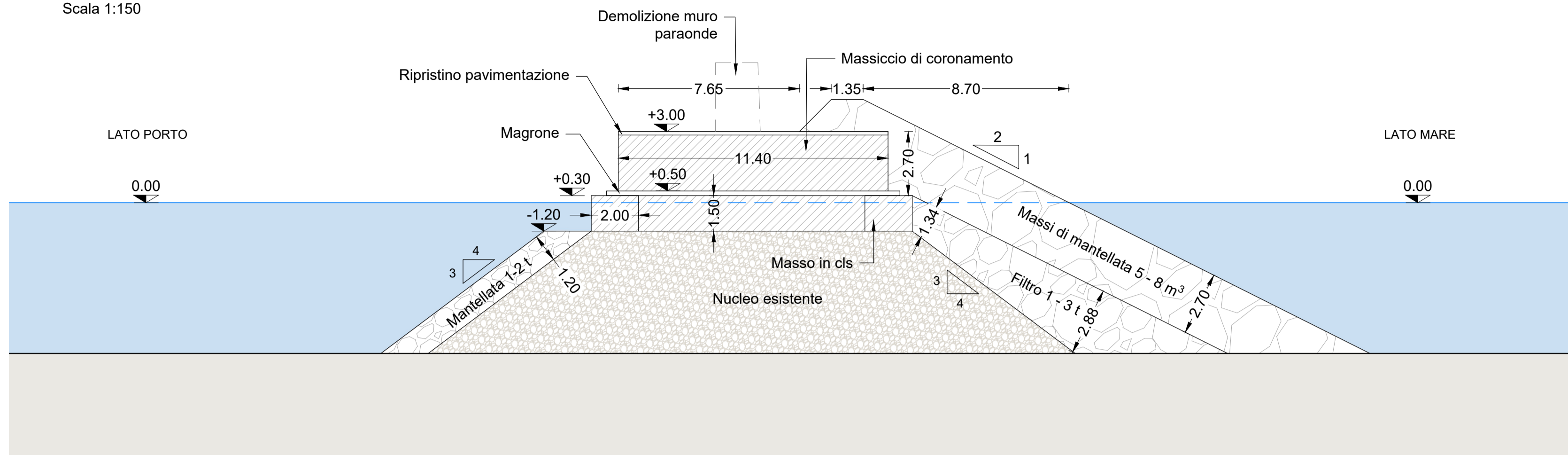
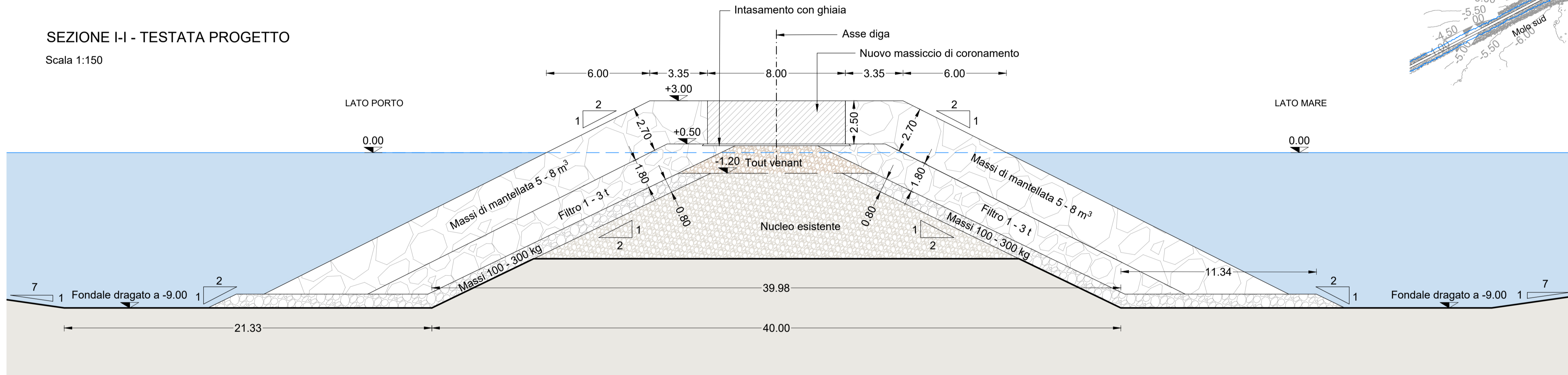


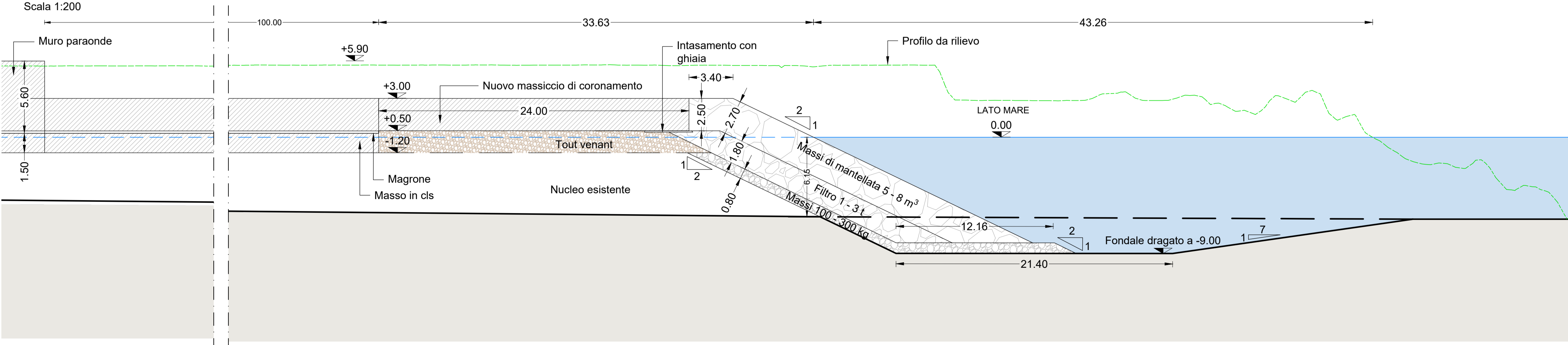
SEZIONE H-H - CORPO DIGA ESISTENTE
Scala 1:150



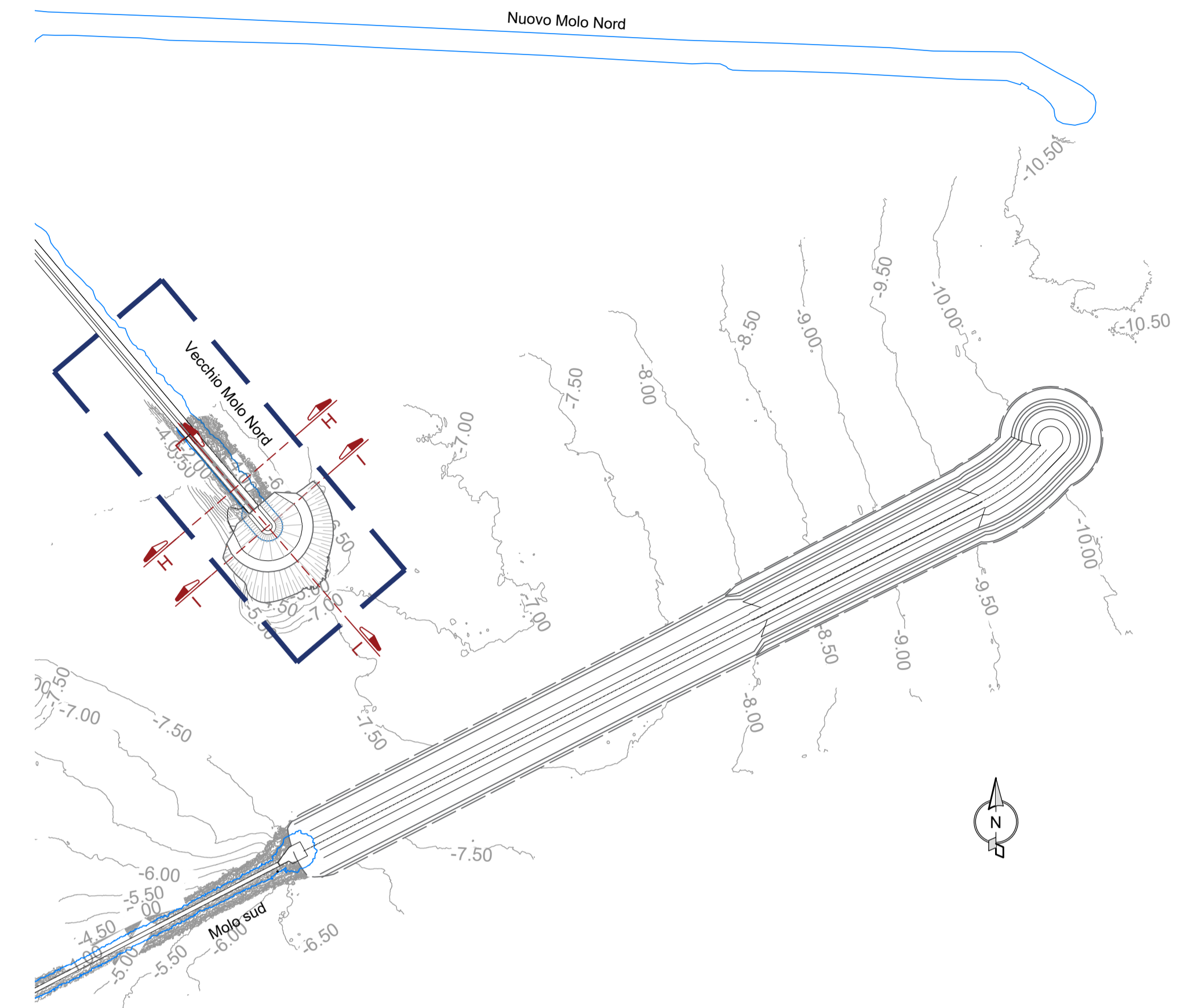
SEZIONE I-I - TESTATA PROGETTO
Scala 1:150



PROFILO L-L - PROGETTO
Scala 1:200



PIANTA CHIAVE
Scala 1:4000



Nota:
Rilievo topografico eseguito in data 23/05/2023 da "Subsea Fenix"
Sopralluogo 07/2023



Titolo progetto
"COMPLETAMENTO INTERVENTI SUL PORTO DI ORTONA"
APPROFONDIMENTO DRAGAGGIO, PROLUNGAMENTO DIGA SUD
CIG 7822604907 CUP D74B16000360001

Soggetto attuatore
ARAP
AZIENDA REGIONALE ATTIVITÀ PRODUTTIVE
Azienda Regionale Attività Produttive
Via Nazionale SS 602 km 51-55, Centro Direzionale 2°
Piano - 65012 Villanova di Cepagatti (PE)
C.F. 9112740084 - P.I. 0206331086
arap@arap.abruzzo.it - www.arap.abruzzo.it

GENNAIO 2024 | 23 | 004 | DT | 303 | -0 | SEZ

Fase progettuale
- PROGETTO DEFINITIVO -

Titolo elaborato
D3.3 MOLO NORD
SEZIONI TIPOLOGICHE PROGETTO

Raggruppamento temporaneo di professionisti

MODIMAR
MODIMAR s.r.l. Via Monte Zebio 40 00195 Roma
06-3269461 - www.modimar.it

Mandanti
Giovane Professionista
Dott. Ing. Myria CASTELLINO
Geologo
Dott. Geol. Nicola TULLO

Prof. Ing. Alberto NOLI
Dott. Ing. Paolo CONTINI
Prof. Ing. Paolo DE GIROLAMO
Dott. Ing. Giancarlo MILANA
Dott. Ing. Alessia CURATOLO
Dott. Ing. Giuseppe VELLA
Dott. Ing. Valerio TRULLI

DIPARTIMENTO LAVORI & MANUTENZIONI - DL
Resp: Ing. Nicola BERNABEO

RESPONSABILE UNICO DEL PROCEDIMENTO
Arch. Sergio PEPE

IL GRUPPO DI LAVORO
Ing. Tommaso IMPICCIATORE
Arch. Lorenzo DI GIROLAMO
Geologo Mattia IPPOLITO