











LEGENDA GEOMORFOLOGIA

-  Corpo di frana
-  Scarpata
-  Corona di frana
-  Direzione di deflusso delle acque superficiali
-  Faglia

LEGENDA INDAGINI GEOGNOSTICHE VOLTE AL MONITORAGGIO PIEZO-INCLINOMETRICO

- Campagna indagini 2022**
-  L2_Sx_Pz Sondaggio attrezzato a piezometro
 -  L2_SX_IN Sondaggio attrezzato a inclinometro
- Campagna indagini geognostiche proposte per PD + PE**
-  Sx Sondaggio a C.C. attrezzato con piezometro
 -  Sx Sondaggio a C.C. attrezzato con inclinometro
 -  Sx Sondaggio a D.N. attrezzato con piezometro

01.01.01.01



SOGGETTO ATTUATORE - Art.7 D.L. 11 novembre 2016, n. 205 (già art.15 ter del D.L. 17 ottobre 2016, n.189, convertito dalla L. 15 dicembre 2016, n.229)

ex OCDPC 408 / 2016 - art.4 - OCDPC 475 / 2017 - art.3

S.S. 260 "Picente"
Lavori di adeguamento e potenziamento della tratta stradale laziale.
2 Lotto - dal km 43+800 al km 41+150

PROGETTO DEFINITIVO

PROGETTAZIONE STRADALE
 Dott. Ingegneri Camillo Andreocci Ord. Prov. di Latina n.A1473

PROGETTAZIONE STRUTTURE
 Dott. Ingegneri Ilaria Lardani Ord. Prov. di Roma n.A37398

PROGETTAZIONE GEOTECNICA
 Dott. Geol. Massimo Pietrantoni Ord. Lazio n.A738

PROGETTAZIONE IMPIANTI
 Dott. Ingegneri Salvatore Giua Ord. della Prov. di Roma n.15959

RESPONSABILE STUDIO AMBIENTALE
 Dott. Geol. P. Mauri Ord. Geologi Lombardia n.666
 Dott. Ing. R. Abate D. Regione Lombardia 2641/14 T
 Dott. Arch. Laura Tasca Ord. Arch. Paesaggisti Prov. di Bg n. 2410
 Dott. Biol. A. Di Peso Ord. Prov. di Milano n.089989
 Dott. Arch. J. Zaccagna Ord. Prov. di Livorno n.776

IL GEOLOGO
 Dott. Geol. Massimo Pietrantoni Ord. Lazio n.A738

ARCHEOLOGIA
 Dott. Grazia Savino 1^a Fascia D.M. 244 2019 n.3856

COORDINATORE PER LA SICUREZZA IN FASE DI PROGETTAZIONE
 Dott. Ingegneri Camillo Andreocci Ord. Prov. di Latina n.A1473

IMPRESA ESECUTRICE: TOTO S.P.A. COSTRUZIONI GENERALI



DIRETTORE TECNICO
 Dott. Ing. Camillo Colalongo

GRUPPO DI PROGETTAZIONE
 CAPOGRUPPO MANDATARIA



RESPONSABILE INTEGRAZIONE PRESTAZIONI SPECIALISTICHE
 Dott. Ing. Camillo Andreocci
 Ord. della Prov. di Latina n.A1473

MANDANTI



ARCHEOLOGIA
 Dott. Grazia Savino
 1^a Fascia D.M. 244 2019 n.3856

VISTO: IL RESP. DEL PROCEDIMENTO
 Dott. Ing. Antonio Aureli

PROGETTISTA
 VISTO PER APPROVAZIONE DEL RUP

STUDI E INDAGINI GEOLOGIA
MONITORAGGIO PIEZOMETRICO ED INCLINOMETRICO

CODICE PROGETTO		CODICE ELAB.		REVISIONE	SCALA
PROGETTO	LIV. PROG. ANNO				
-		T00GE00GEOCG03		A	1:5000
A	GENNAIO 2024	A SEGUITO ISTRUTTORIA MASE, PROT. N. 57497		G. DIXIT DOMINUS	B. PICCINI M. PIETRANTONI
REV.	DATA	DESCRIZIONE		REDATTO	VERIFICATO APPROVATO