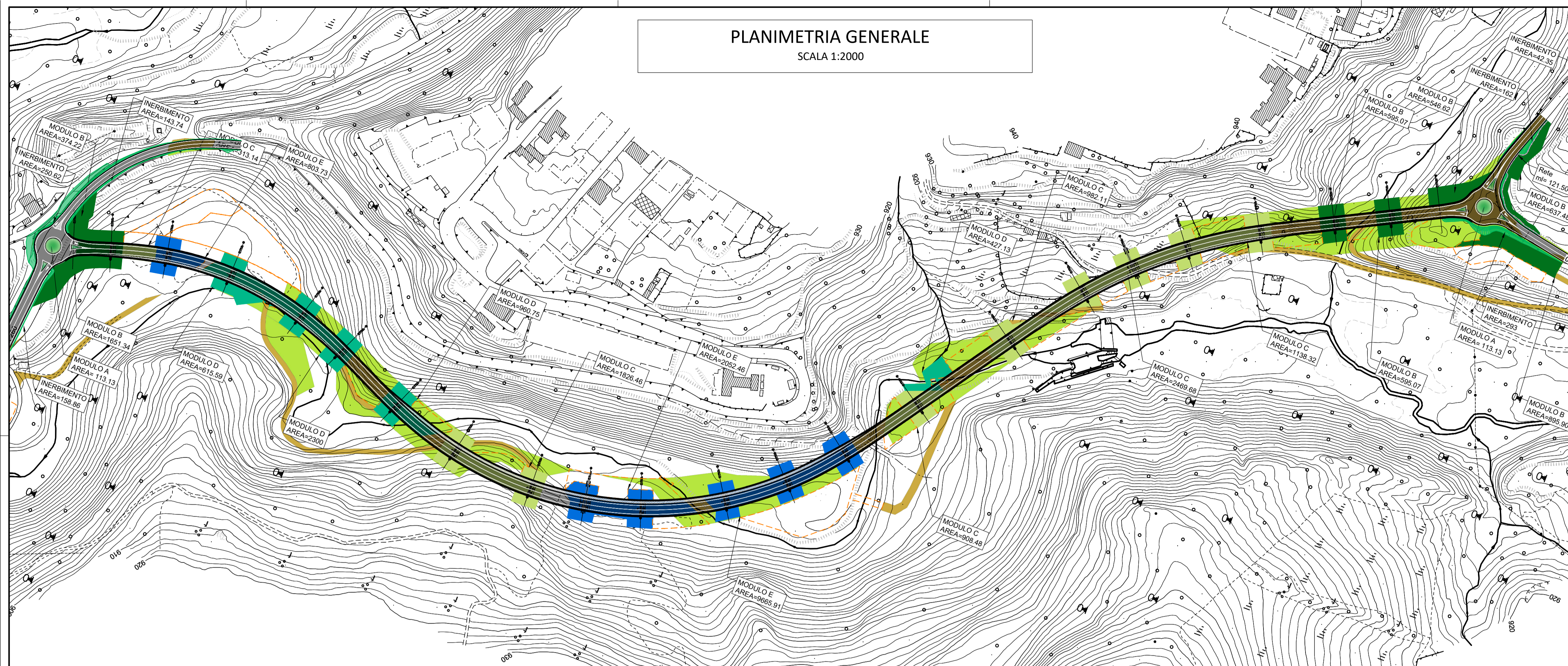
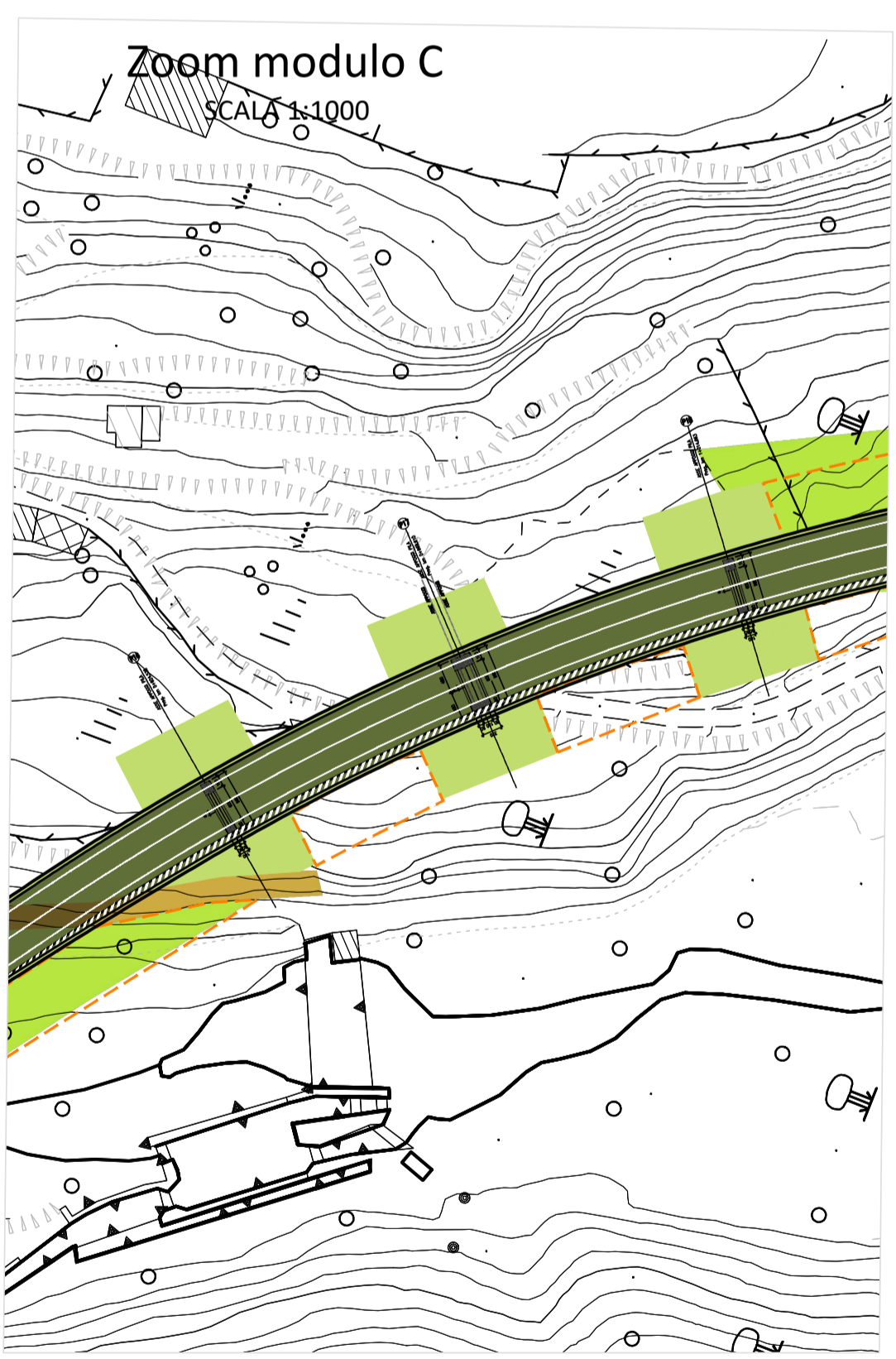
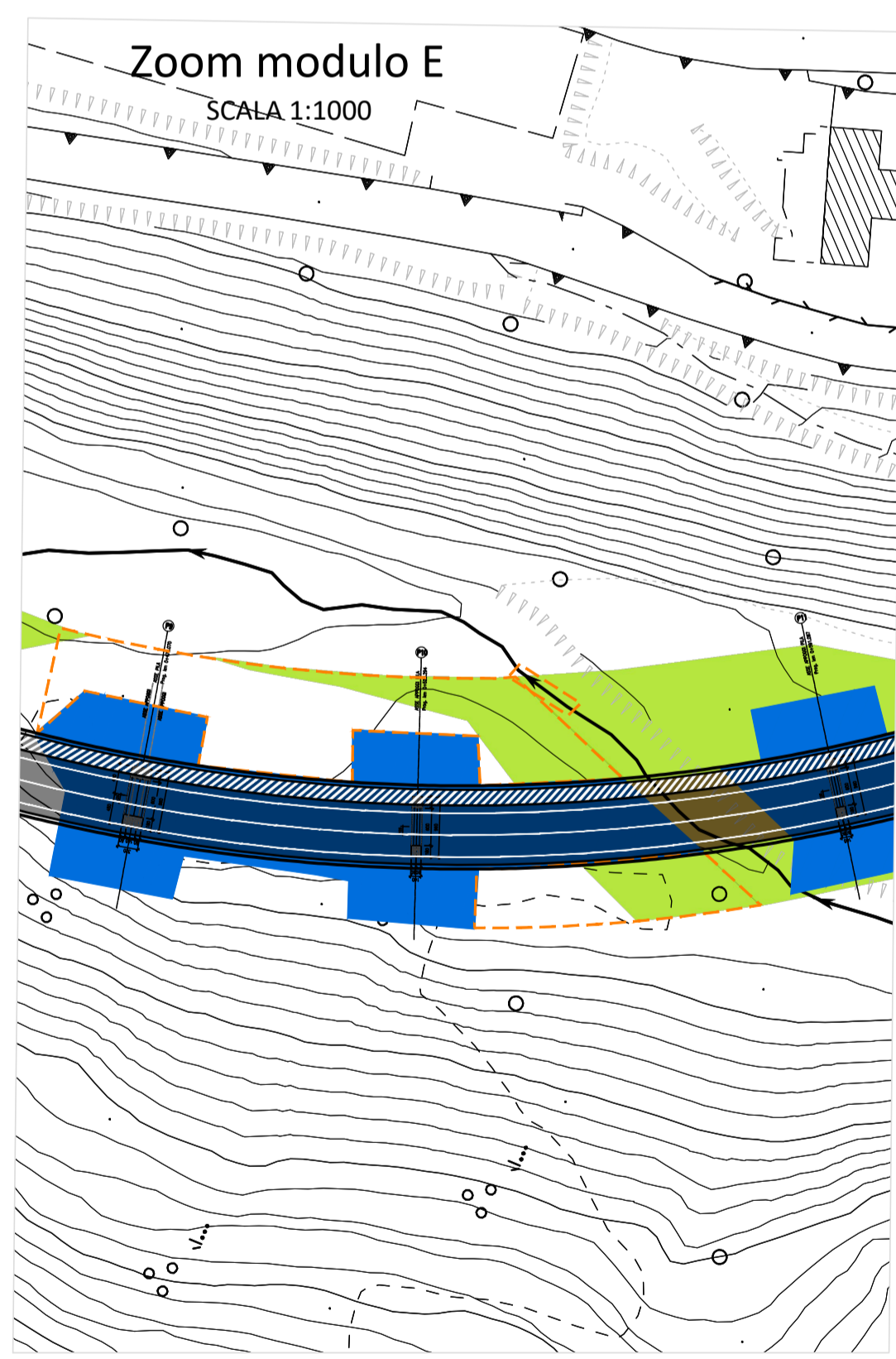
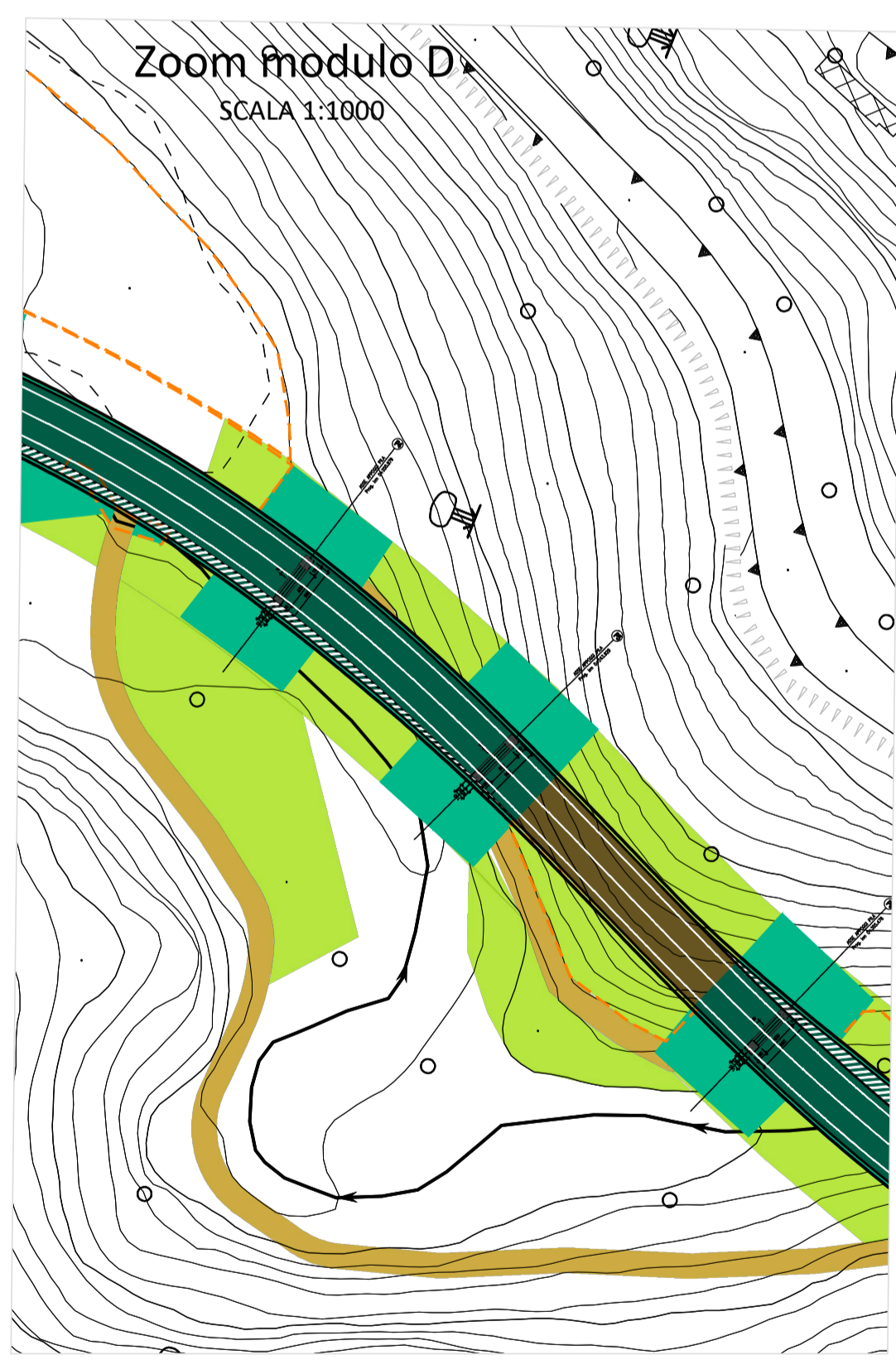
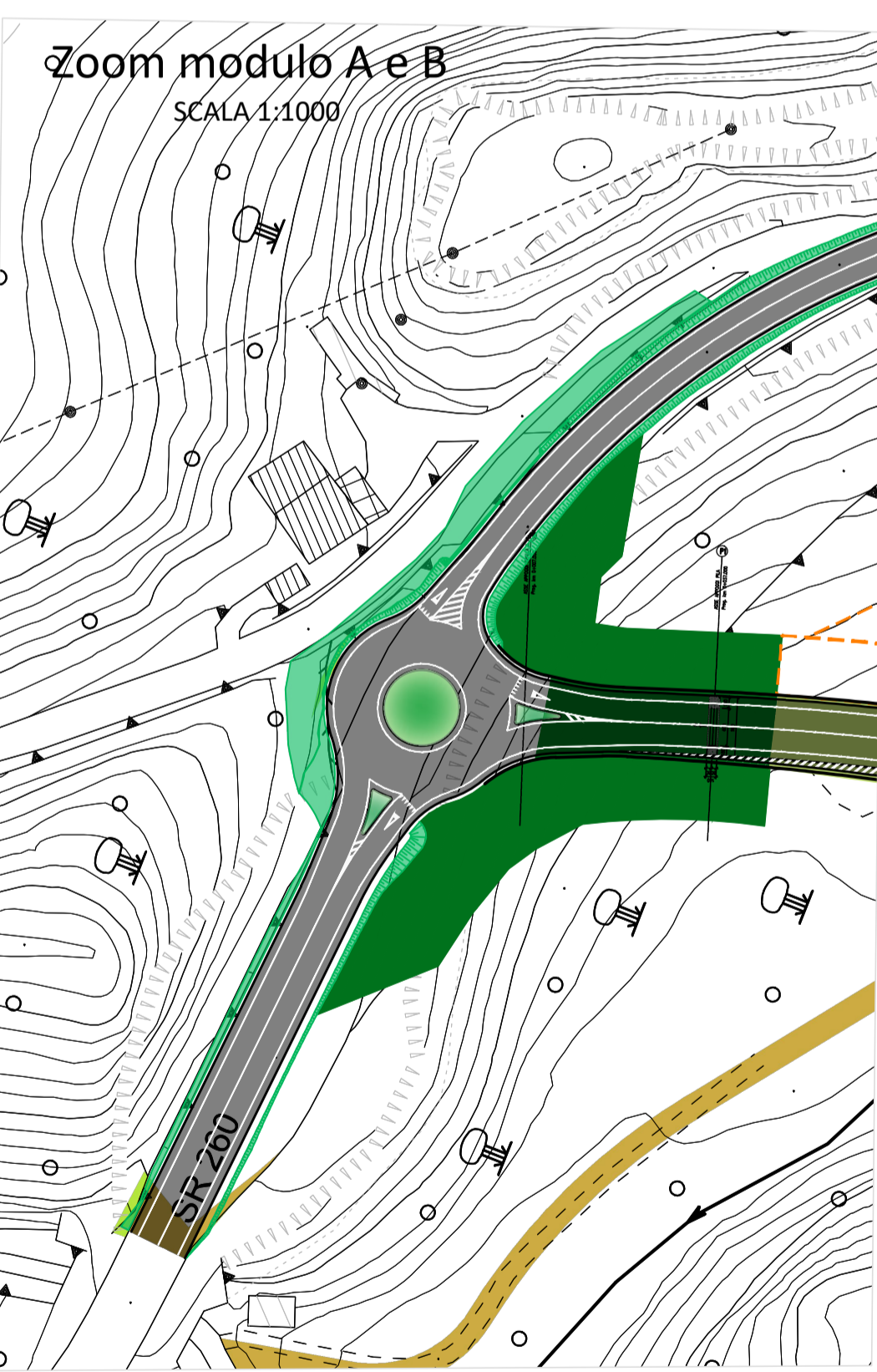
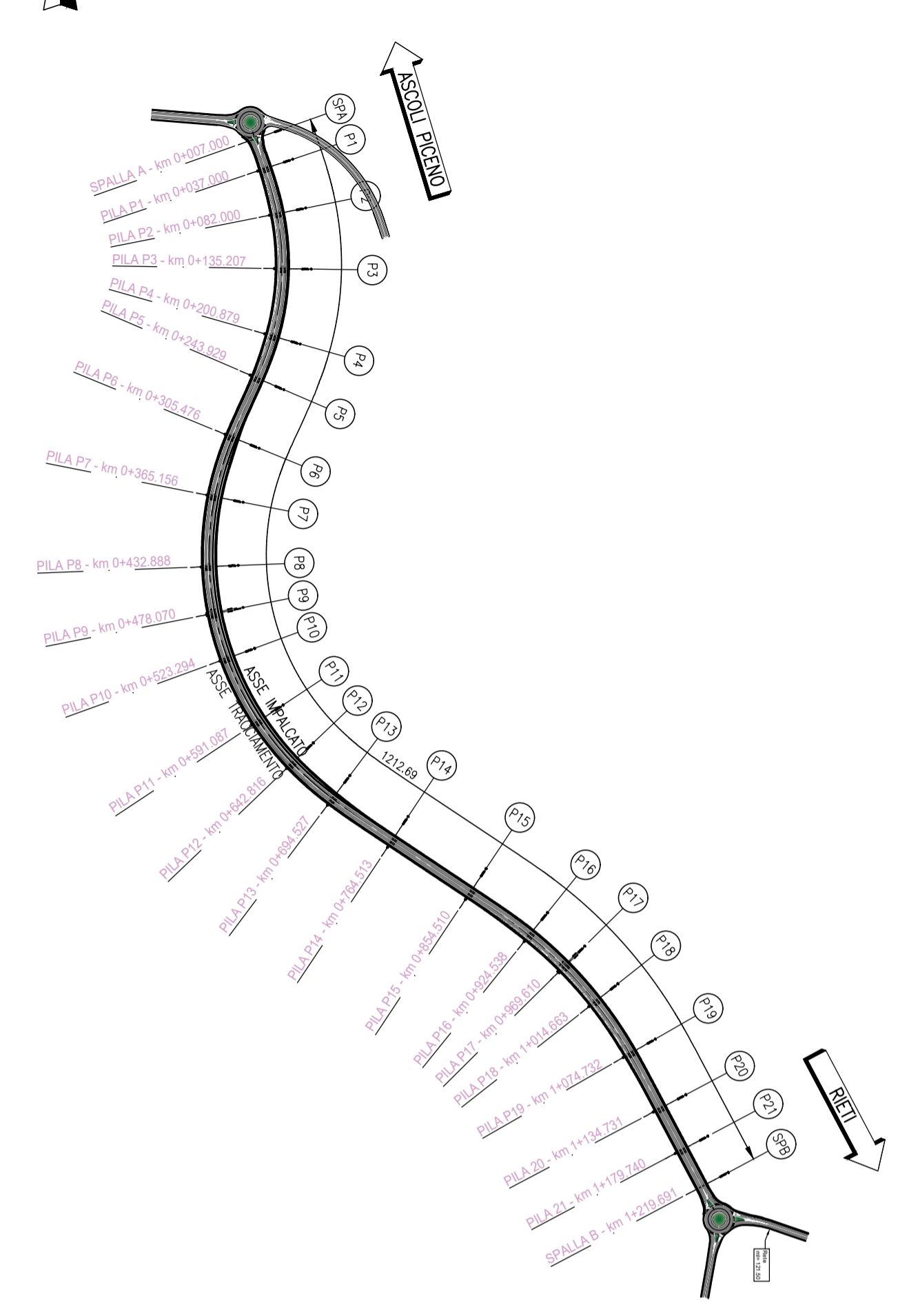


**PLANIMETRIA GENERALE**  
SCALA 1:2000



**KEY PLAN**  
Scala 1:5000



**LEGENDA**

—	Tracciato di progetto	■	Modulo A - Impianto Arbustivo per rotonde	■	Inerbimento
—	Rilievo topografico	■	Modulo B - Ripristino ambientale macchia arborea - arbustiva	□	Ripristino aree di cantiere
—	Reticolo idrografico	■	Modulo C - Ripristino delle aree boscate	—	Rete anti attraversamento fauna
		■	Modulo D - Ripristino aree percorse dai corsi d'acqua	■	Area esproprio permanente - bosco di latifoglie
		■	Modulo E - Ripristino aree boscate con conifere	■	Area occupata temporaneamente - bosco di latifoglie

**anas**  
GRUPPO FS ITALIANE

**SOGGETTO ATTUATORE - Art.7 D.L. 11 novembre 2016, n. 205 (già art.15 ter del D.L. 17 ottobre 2016, n.189, convertito dalla L. 15 dicembre 2016, n.229)**  
ex OCDPC 408 / 2016 - art.4 - OCDPC 475 / 2017 - art.3

**S.S. 260 "Picente"**  
**Lavori di adeguamento e potenziamento della tratta stradale laziale.**  
**2 Lotto - dal km 43+800 al km 41+150**

**PROGETTO DEFINITIVO**

<p><b>PROGETTAZIONE STRADALE</b> Dott. Ingegneri Camillo Andreocci Ord. Prov. di Latina n.A1473</p> <p><b>PROGETTAZIONE STRUTTURE</b> Dott. Ingegneri Ilario Lardani Ord. Prov. di Roma n.A37398</p> <p><b>PROGETTAZIONE GEOTECNICA</b> Dott. Geol. Massimo Pietrantoni Ord. Lazio n.A738</p> <p><b>PROGETTAZIONE IMPIANTI</b> Dott. Ingegneri Salvatore Glia Ord. della Prov. di Roma n.15959</p> <p><b>RESPONSABILE STUDIO AMBIENTALE</b> Dott. Geol. P. Mauri Ord. Geologi Lombardia n.666 Dott. Ing. R. Bate D. Regione Lombardia 2641/14 T Dott. Arch. Laura Tasso Ord. Arch. Paesaggisti Prov. di Bg. n. 2410 Dott. Biol. A. Di Pesa Ord. Prov. di Milano n.089989 Dott. Arch. J. Zaccagna Ord. Prov. di Livorno n.776</p> <p><b>IL GEOLOGO</b> Dott. Geol. Massimo Pietrantoni Ord. Lazio n.A738</p> <p><b>ARCHEOLOGIA</b> Dott. Grazia Savino F. Fascio D.M. 244 / 2019 n.3856</p> <p><b>COORDINATORE PER LA SICUREZZA IN FASE DI PROGETTAZIONE</b> Dott. Ingegneri Camillo Andreocci Ord. Prov. di Latina n.A1473</p>	<p><b>IMPRESA ESECUTRICE: TOTO S.P.A. COSTRUZIONI GENERALI</b></p> <p><b>DIRETTORE TECNICO</b> Dott. Ing. Camillo Colanaglo</p> <p><b>GRUPPO DI PROGETTAZIONE</b> CAPOGRUPPO MANDATARIA <b>SUSTA</b> S.r.l.</p> <p><b>RESPONSABILE INTEGRAZIONE PRESTAZIONI SPECIALISTICHE</b> Dott. Ing. Camillo Andreocci Ord. della Prov. di Latina n.A1473</p> <p><b>MANDANTI</b> <b>ambiente</b> consulenza &amp; ingegneria esperienza per l'ambiente</p> <p><b>ARCHEOLOGIA</b> Dott. Grazia Savino F. Fascio D.M. 244 / 2019 n.3856</p>
--	--

VISTO: IL RESP. DEL PROCEDIMENTO  
Dott. Ing. Antonio Aureli

PROGETTISTA

VISTO PER APPROVAZIONE DEL RUP

**15- MITIGAZIONI DI INSERIMENTO PAESAGGISTICO AMBIENTALE**

Planimetria generale degli interventi di inserimento paesaggistico ambientale

CODICE PROGETTO	LIV. PROG.	ANNO	CODICE ELAB.	REVISIONE	SCALA	
PROGETTO			T001A00MOA/PL01	B	1:2000	
B	GENNAIO 2024	REVISIONE A SEGUITO DI ISTUTTORIA MASE, prot. n.57497		M.T.Colacresi	J.Zaccagna	P. MAURI
A	LUGLIO 2023	PRIMA EMISSIONE		M.T.Colacresi	J.Zaccagna	P. MAURI
REV.	DATA	DESCRIZIONE	REDATTO	VERIFICATO	APPROVATO	