Firmato digitalmente da SCUTTI ANTONIO
C=IT

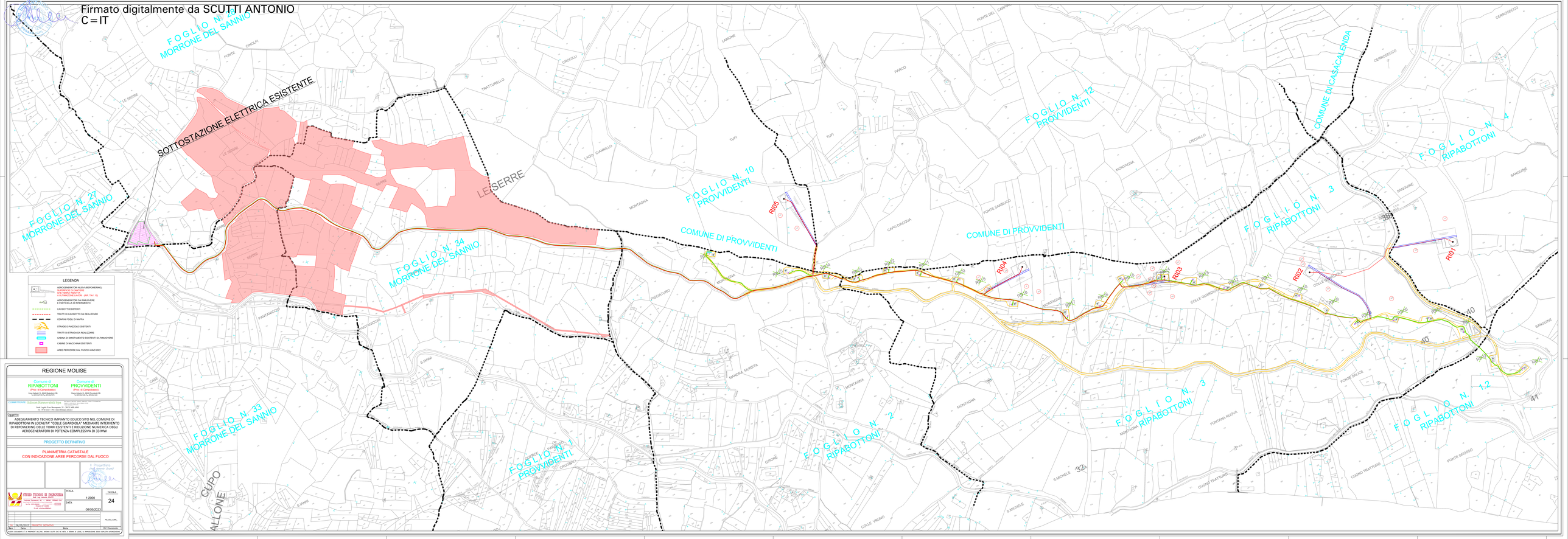

LEGENDA

- AEROGENERATORI NUOVI (REPOWERING) SUPERIORI DI CINTURA (VIA PRINCIPALE)
- AEROGENERATORI DA RIMUOVERE E PARTICELLA DI RIFERIMENTO
- CAVIDOTTI ESISTENTI
- TRATTI DI CAVIDOTTO DA REALIZZARE
- CONFINI FOGLI DI MAPPA
- STRADE E PIAZZALI ESISTENTI
- TRATTI DI STRADA DA REALIZZARE
- CABINA DI SMISTAMENTO ESISTENTI DA RIMUOVERE
- CABINE DI MACCHINA ESISTENTI
- AREE PERCORSE DAL FUOCO WINO 2021

REGIONE MOLISE

COMUNE DI RIPABOTTONI (Prov. di Campobasso)
Piazza Municipio, 86024 Ripabottoni (CB)
Tel.0874/811101 Fax.0874/811101

COMUNE DI PROVVIDENTI (Prov. di Campobasso)
Piazza Municipio, 86024 Provvidenti (CB)
Tel.0874/811101 Fax.0874/811101

COMMITTENTE: E.Green Energy Italy S.r.l.
Sede Legale: Via Bocaccio, 31 - 20123 MILANO
Tel. 0454.6211 - PEC: egreenitaly@pec.it

Oggetto:
ADEGUAMENTO TECNICO IMPIANTO EOLICO SITO NEL COMUNE DI RIPABOTTONI IN LOCALITA' "COLLE GUARDIOLA" MEDIANTE INTERVENTO DI REPOWERING DELLE TORRI ESISTENTI E RIDUZIONE NUMERICA DEGLI AEROGENERATORI DI POTENZA COMPLESSIVA DI 33 MW

PROGETTO DEFINITIVO

PLANIMETRIA CATASTALE
CON INDICAZIONE AREE PERCORSE DAL FUOCO

Il Progettista
(Ing. Antonio Scutti)

STUDIO TECNICO DI INGEGNERIA
Antonio Scutti Ing. Sergio Scutti
Contrada Colle Dei Pini, 86024 - Oratino (CB)
Tel./Fax 0874/338202 - 338/8163 - 338/8164
Partita IVA 01108980704

SCALA	TAVOLA
1:2000	24
DATA 08/05/2023	

A0_ISO_A4ML

00	08/05/2023	PROGETTO DEFINITIVO	
Rev.	Data	Note	E.F. Discussione

QUESTO DISEGNO E' IL PROPRIO' DELL'ING. ANTONIO SCUTTI CHE NE VIETA LA COPIA, O COMUNQUE LA RIPRODUZIONE SENZA CITATA AUTORIZZAZIONE

COMUNE DI MORRONE DEL SANNIO

Provincia di CAMPOBASSO

DELIBERA Numero	2
	COPIA

OGGETTO: AGGIORNAMENTO CATASTO INCENDI DELLE AREE PERCORSE DAL FUOCO PER L'ANNO 2020-PROVVEDIMENTI

Il 20 **GENNAIO** **2021** alle ore 9,15 nella sala delle adunanze, sita nella sede Comunale in Via San Roberto snc, Previa l'osservanza di tutte le formalità prescritte dal Vigente T.U.E.L. del 18 agosto 2000 n. 267, vennero oggi convocati in seduta i componenti della Giunta Comunale. All'appello nominale risultano:

		Presente	Assente
COLASURDO Domenico Antonio	Sindaco	X	
MARCHITTO Nico	Assessore -Vice Sindaco-	X	
MARRONE Mariassunta	Assessore	X	

Partecipa con funzioni consultive, referenti e di assistenza, curandone, altresì, la verbalizzazione ai sensi dell'art. 97 del T.U.E.L. 18 agosto 2000 n. 267, il VICE Segretario Comunale: Dott. Michele OTO.

Essendo legale il numero degli intervenuti, il sig. COLASURDO Domenico Antonio, Sindaco, assume la Presidenza e dichiara aperta la seduta per la discussione dell'argomento avente l'oggetto sopra indicato

LA GIUNTA COMUNALE

VISTA la PROPOSTA DI DELIBERAZIONE riportata all'interno del presente atto per farne parte integrante e sostanziale;

VISTI *i pareri espressi sulla proposta di deliberazione, dai Responsabili dei Servizi, ai sensi dell'art. 49 del T.U.E.L. del 18 agosto 2000 n. 267;*

Con voti unanimi espressi nei modi di legge

DELIBERA

Di recepire ed adottare integralmente la proposta di deliberazione riportata nel presente atto.

Con separata votazione, ad esito unanime favorevole, il presente atto viene reso immediatamente eseguibile ai sensi dell'art. 134, comma 4, del T.U.E.L. del 18 agosto 2000 n. 267.

OGGETTO: AGGIORNAMENTO CATASTO INCENDI DELLE AREE PERCORSE DAL FUOCO PER L'ANNO 2020- PROVVEDIMENTI.

IL SINDACO

Vista la legge 21/11/2000 n.353, "Legge-quadro in materia di incendi boschivi", che prevede l'obbligo per i Comuni di censire i soprassuoli percorsi da incendi, avvalendosi anche dei rilievi effettuati dal Corpo Forestale dello Stato, al fine di applicare i vincoli temporali previsti della medesima legge, garantendo l'aggiornamento annuale dello stesso;

Considerato che l'istituzione di detto catasto prevede l'apposizione di vincoli che limitano l'uso del suolo solo per quelle aree che sono individuate come boscate o destinate a pascolo, aventi scadenze temporali differenti, ovvero:

* **vincoli quindicennali:** la destinazione delle zone boscate e dei pascoli i cui soprassuoli siano stati percorsi dal fuoco non può essere modificata rispetto a quella preesistente l'incendio per almeno quindici anni. In tali aree è consentita la realizzazione solamente di opere pubbliche che si rendano necessarie per la salvaguardia della pubblica incolumità e dell'ambiente. Ne consegue l'obbligo di inserire sulle aree predette un vincolo esplicito da trasferire in tutti gli atti di compravendita stipulati entro quindici anni dall'evento;

* **vincoli decennali:** nelle zone boscate e nei pascoli i cui soprassuoli siano stati percorsi dal fuoco, è vietata per dieci anni la realizzazione di edifici nonché di strutture e infrastrutture finalizzate ad insediamenti civili ed attività produttive, fatti salvi i casi in cui per detta realizzazione siano stati già rilasciati atti autorizzativi comunali in data precedente l'incendio sulla base degli strumenti urbanistici vigenti a tale data. In tali aree è vietato il pascolo e la caccia;

*vincoli quinquennali: sui predetti soprassuoli è vietato lo svolgimento di attività di rimboschimento e di ingegneria ambientale sostenute con risorse finanziarie pubbliche, salvo il caso di specifica autorizzazione concessa o dal Ministro dell'Ambiente, per le aree naturali protette statali, o dalla regione competente, per documentate situazioni di dissesto idrogeologico o per particolari situazioni in cui sia urgente un intervento di tutela su valori ambientali e paesaggistici;

Ritenuto dover procedere ad aggiornare il catasto delle aree percorse dal fuoco, ai sensi del comma 2 dell'art. 10 della L. 353/2000;

Vista la legge 21/11/2000 n.353, art.10;

Visto il decreto del Presidente del Consiglio dei Ministri del 20 dicembre 2001, recante «Linee guida in materia di predisposizione dei Piani regionali per il contrasto agli incendi boschivi»;

***Dato Atto Che* con delibera della Giunta Comunale n. 68/2007 è stato istituito il *"Catasto degli incendi boschivi"*, ai sensi dell'art. 10 della Legge 353/2000 e dell'O.P.C.M. n 2007;**

RICHIAMATA la delibera del Consiglio Comunale nr. 9/2018 con la quale è stato aggiornato il Catasto incendi di questo Comune sino **all'ANNO 2017;**

RICHIAMATA la delibera di Giunta Municipale nr. 2/2019 con la quale è stato aggiornato il Catasto incendi di questo Comune sino **all'ANNO 2018;**

RICHIAMATA la delibera di Giunta Municipale nr. 2/2020 con la quale è stato aggiornato il Catasto incendi di questo Comune sino **all'ANNO 2019;**

Ritenuto dover procedere ad aggiornare il catasto delle aree percorse dal fuoco, ai sensi del comma 2 dell'art. 10 della L. 353/2000;

CONSIDERATO che il comma 2 dell'art. 10 della L.353/2000 prevede che il catasto deve essere aggiornato annualmente e l'elenco dei soprassuoli interessati dagli incendi deve essere esposto per trenta giorni all'albo pretorio comunale, per eventuali osservazioni, inoltre decorso tale termine, i comuni dovranno valutare le osservazioni presentate ed approvare, entro i successivi sessanta giorni, gli elenchi definitivi e le relative perimetrazione;

PRESO ATTO che per provvedere all'aggiornamento è possibile avvalersi dei rilievi effettuati dal Corpo Forestale dello Stato ;

VISTO il Decreto n. 1/2007 del Commissario Delegato, adottato a seguito dell'O.P.C.M. n. 3624 del 24.10.2007, che all'art. 1 comma 3 prevede che gli enti locali possono attingere le informazioni relative ai soprassuoli percorsi dal fuoco nel sistema S.I.M. (Sistema Informativo della Montagna);

RITENUTO di dover prendere atto dei soprassuoli percorsi da incendi, dal portale SIAN nel sistema SIM, per **l'anno 2020**;

VISTA la legge 21/11/2000 n. 353;

VISTO l'elenco allegato delle particelle catastali percorsi da incendi per **l'anno 2020** predisposto dall'ufficio Tecnico Comunale e allegato al presente atto;

PROPONE

1) **DI DARE ATTO** che la premessa costituisce parte integrante e sostanziale del presente dispositivo;

2) **DI AGGIORNARE** il catasto incendi dei soprassuoli percorsi da incendi per **l'ANNO 2020**;

3) **DI APPROVARE** l'allegato elenco delle particelle catastali percorsi da incendi per **l'ANNO 2020**, predisposto dall'ufficio Tecnico Comunale e allegato al presente atto;

4) **DI DISPORRE**, ai sensi di quanto prescritto dall'art.10, comma 2, della legge 21/11/2000 n. 353 e successive modificazioni:

- che gli elaborati tecnici costituenti l'aggiornamento del catasto dei predetti soprassuoli percorsi dal fuoco saranno pubblicati per n. 30 (trenta) giorni consecutivi all'Albo Pretorio Comunale, durante i quali chiunque avrà facoltà di prenderne visione negli orari di ufficio;

- che nel suddetto periodo di pubblicazione e non oltre, potranno essere presentate osservazioni a da parte degli interessati e/o degli enti o organismi istituzionali competenti, le quali dovranno essere avanzate, per iscritto , al protocollo generale del Comune;

- che decorso il suddetto termine di n.30 (trenta) giorni di pubblicazione degli atti, il Comune valuterà le eventuali osservazioni presentate regolarmente e nei termini prescritti ed, entro i successivi n.60 (sessanta) giorni, approverà definitivamente l'aggiornamento del catasto degli incendi, con le relative perimetrazioni cartografiche sulle quali varranno i divieti e le prescrizioni previste per legge;

Ministero delle Politiche Agricole Alimentari e Forestali

Corpo Forestale dello Stato

Rilievo delle aree percorse dal fuoco

Regione MOLISE **Provincia** CAMPOBASSO

Comune MORRONE DEL SANNIO

Località PANTANICCIO

Data incendio 24/08/2020

Superficie boschiva percorsa dal fuoco (Ha) **00.87.76**

Superficie non boschiva percorsa dal fuoco (Ha) **00.22.51**

Di cui superficie pascoliva percorsa dal fuoco (Ha)

Totale superficie percorsa dal fuoco (Ha) **01.10.27**

Lista delle particelle interessate

Codice Nazionale	Foglio	Particella	Sub	Allegato	Sviluppo	Superficie in mq	
						Percorsa	Totale
F748	32	00116		0	0	1434	3516
F748	32	00132		0	0	36	716
F748	32	00133		0	0	5	443
F748	32	00136		0	0	32	886
F748	32	00137		0	0	957	1038
F748	32	00138		0	0	841	841
F748	32	00156		0	0	118	225
F748	32	00157		0	0	236	236
F748	32	00158		0	0	517	517
F748	32	00160		0	0	110	199
F748	32	00163		0	0	786	994
F748	32	00168		0	0	205	377
F748	32	00185		0	0	840	1630
F748	32	00187		0	0	92	457
F748	32	00278		0	0	401	401
F748	32	00282		0	0	774	774
F748	32	00283		0	0	592	733
F748	32	00284		0	0	63	631
F748	32	00337		0	0	31	31
F748	32	00338		0	0	52	201

La cartografia catastale di sfondo, messa a disposizione dall'Agenzia del Territorio, nelle zone non interessate da controlli agricoli comunitari può non essere aggiornata alla attualità oppure non essere digitalizzata (presenza dei soli centroidi particella) pertanto in taluni casi l'elenco delle particelle deve essere considerato indicativo e non esaustivo. Si invita quindi l'utente a visualizzare l'incendio su cartografia catastale per verificare in modo puntuale le particelle interessate e ricomprese nel perimetro. Per quanto riguarda i dati delle superfici indicati, sono stati desunti mediante rilievi (scala 1:2.000-1:5.000) effettuati con strumentazione speditiva a precisione metrica per finalità' interne al servizio d'istituto e suscettibili di errori sia strumentali sia di carattere tecnico e pertanto, al fine della redazione del Catasto Incendi, tali superfici devono essere ricontrollate e verificate

Ministero delle Politiche Agricole Alimentari e Forestali

Corpo Forestale dello Stato

Rilievo delle aree percorse dal fuoco

Regione MOLISE **Provincia** CAMPOBASSO

Comune MORRONE DEL SANNIO

Località PANTANICCIO

Data incendio 24/08/2020

Superficie boschiva percorsa dal fuoco (Ha) **00.87.76**

Superficie non boschiva percorsa dal fuoco (Ha) **00.22.51**

Di cui superficie pascoliva percorsa dal fuoco (Ha)

Totale superficie percorsa dal fuoco (Ha) **01.10.27**

Lista delle particelle interessate

Codice Nazionale	Foglio	Particella	Sub	Allegato	Sviluppo	Superficie in mq	
						Percorsa	Totale
F748	32	00340		0	0	638	638
F748	32	00341		0	0	50	50
F748	32	00342		0	0	349	349
F748	32	00343		0	0	89	89
F748	32	00344		0	0	154	458
F748	32	00345		0	0	35	375
F748	32	00347		0	0	52	412
F748	32	00348		0	0	36	283
F748	32	00350		0	0	4	1578
F748	32	00351		0	0	38	1141
F748	32	00391		0	0	2	34
F748	32	00392		0	0	207	904
F748	32	00427		0	0	30	30
F748	32	00428		0	0	16	121
F748	32	00430		0	0	24	24
F748	32	00431		0	0	21	105
F748	32	00433		0	0	283	283
F748	32	00434		0	0	112	121
F748	32	00452		0	0	379	817
F748	32	00453		0	0	386	402

La cartografia catastale di sfondo, messa a disposizione dall'Agenzia del Territorio, nelle zone non interessate da controlli agricoli comunitari può non essere aggiornata alla attualità oppure non essere digitalizzata (presenza dei soli centroidi particella) pertanto in taluni casi l'elenco delle particelle deve essere considerato indicativo e non esaustivo. Si invita quindi l'utente a visualizzare l'incendio su cartografia catastale per verificare in modo puntuale le particelle interessate e ricomprese nel perimetro. Per quanto riguarda i dati delle superfici indicati, sono stati desunti mediante rilievi (scala 1:2.000-1:5.000) effettuati con strumentazione speditiva a precisione metrica per finalità' interne al servizio d'istituto e suscettibili di errori sia strumentali sia di carattere tecnico e pertanto, al fine della redazione del Catasto Incendi, tali superfici devono essere ricontrollate e verificate

COMUNE DI MORRONE DEL SANNIO

INDICAZIONE PARTICELLE PERCORSE DAL FUOCO ANNO 2020

FOGLIO N:32

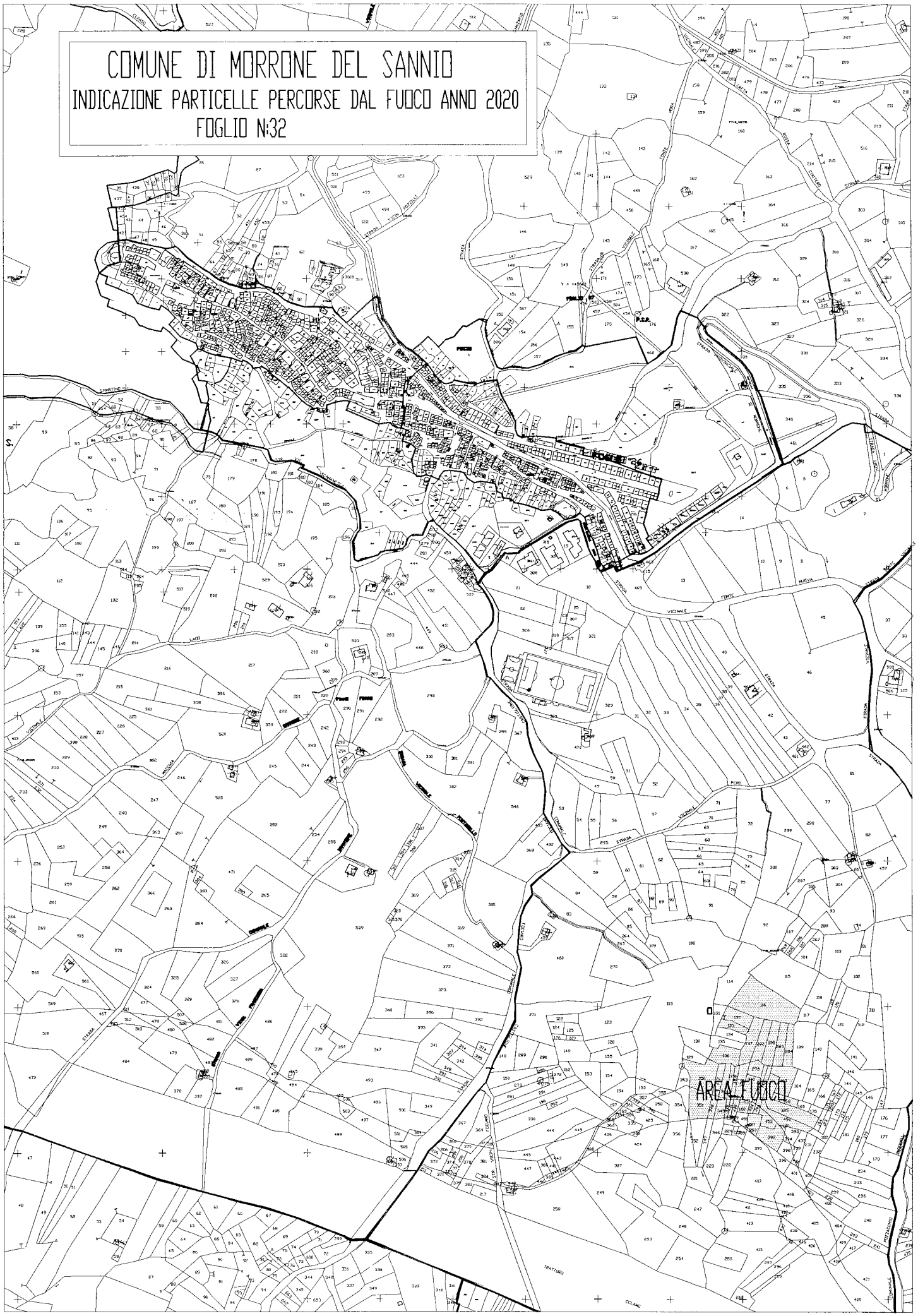

COMUNE DI MORRONE DEL SANNIO

INDICAZIONE PARTICELLE PERCORSE DAL FUOCO ANNO 2020

FOGLIO N:32

Di quanto sopra è stato redatto il presente verbale che, previa lettura e conferma, viene sottoscritto come segue:

IL PRESIDENTE
f.to Domenico Antonio COLASURDO

IL VICE SEGRETARIO COMUNALE
f.to Dott. Michele OTO

ATTESTATO DI PUBBLICAZIONE

Il sottoscritto Responsabile del servizio amministrativo attesta che la presente deliberazione viene affissa sul sito istituzionale dell'Ente www.morronedelsannio.eu e all'Albo Pretorio Comunale, per quindici giorni consecutivi, dal giorno 20 GEN. 2021 ai sensi e per gli effetti dell'art. 124 del T.U. 267/2000.

Numero Registro Pubblicazioni 41

Comunicata ai Capogruppo Consiliari il 20 GEN. 2021 nota n. 142 di prot.

Morrone del Sannio, lì 20 GEN. 2021

IL RESPONSABILE DEL SERVIZIO AMMINISTRATIVO
f.to Dott. Michele OTO

CERTIFICATO DI ESECUTIVITA'

La presente deliberazione è divenuta esecutiva ai sensi di legge:

X	**PERCHÉ DICHIARATA IMMEDIATAMENTE ESEGUIBILE, AI SENSI DEL 4° COMMA DELL'ART. 134, DEL T.U.E.L. DEL 18 AGOSTO 2000 N. 267**
	PERCHE' DECORSI 10 GIORNI DALLA DATA DI PUBBLICAZIONE, AI SENSI DEL 3° COMMA DELL'ART. 134, DEL T.U.E.L. DEL 18 AGOSTO 2000 N. 267

Morrone del Sannio, lì 20 GEN. 2021

IL RESPONSABILE DEL SERVIZIO AMMINISTRATIVO
f.to Dott. Michele OTO

COPIA CONFORME ALL'ORIGINALE
Addì 20 GEN. 2021

IL RESPONSABILE DEL SERVIZIO AMMINISTRATIVO
Dott. Michele OTO

COMUNE DI MORRONE DEL SANNIO

Provincia di CAMPOBASSO

DELIBERAZIONE DEL CONSIGLIO COMUNALE

OGGETTO: AGGIORNAMENTO CATASTO INCENDI DELLE AREE PERCORSE DAL FUOCO ANNO 2021-2022 – APPROVAZIONE DEFINITIVA.	Delibera **Nr.1** COPIA

L'anno duemila VENTITRE il giorno VENTINOVE del mese di APRILE alle ore 10,00 nella Sala Consiliare Comunale , previa l'osservanza di tutte le formalità prescritte dal Vigente Ordinamento delle Autonomie Locali, alla PRIMA *convocazione ORDINARIA è stata partecipata ai signori consiglieri a norma di legge, risultano all'appello nominale:*

CONSIGLIERI	Presenti	Assenti
PEDRAZZI Stefania	X	
MASTANDREA Abele	X	
COLASURDO Elisa	X	
ALFIERI Maria Assunta	X	
COLASURDO Tonio	X	
PARENTE Valerio Antonio	X	
COLASURDO Franco	X	
NIZZOLA Nazzario	X	
AMBROSIO Luca		X
MASTROMONACO Massimo		X
ALFONSO Germano		X
TOTALI	*8*	*3*

CONSTATATO il raggiungimento del numero legale il Presidente Signor **PEDRAZZI Dr.ssa Stefania** nella Sua qualità di Sindaco, dichiara aperta la seduta;

Partecipa con funzioni consultive, referenti e di assistenza, curandone, altresì, la verbalizzazione ai sensi dell'art. 97 del T.U.E.L. 18 agosto 2000 n. 267, il Segretario Comunale Dr. Vito TENORE;

LA SEDUTA è PUBBLICA

Il Presidente dichiara aperta la discussione sull'argomento in oggetto, regolarmente iscritto all'ordine del giorno

Alle ore 10,05, dopo l'appello, entrano in aula i consiglieri: AMBRIOSIO Luca, ALFONSO Germano e MASTROMONACO Massimo

IL CONSIGLIO COMUNALE

VISTA la proposta di deliberazione inerente: **AGGIORNAMENTO CATASTO INCENDI DELLE AREE PERCORSE DAL FUOCO ANNO 2021-2022 – APPROVAZIONE DEFINITIVA,** che fa parte integrante e sostanziale del presente atto;

VISTO il parere in ordine alla regolarità amministrativa, ai sensi dell'articolo 49 del T.U. 267/2000, espresso dal Responsabile dell'Ufficio Amministrativo;

SENTITA illustrazione fatta dal Sindaco presidente,

PROCEDUTOSI a votazione palese, resa per alzata di mano da parte dei DIECI consiglieri presenti e votanti, oltre il Sindaco **ALL'UNANIMITA' DEI VOTI FAVOREVOLI**

DELIBERA

1) **DI AGGIORNARE DEFINITIVAMENTE il catasto incendi dei soprassuoli percorsi da incendi per L'ANNO 2021-2022;**

2) **DI APPROVARE l' elenco di cui alla delibera di Giunta Municipale nr. 2/2023, delle particelle catastali percorsi da incendi per L'ANNO 2021-2022, predisposto dall'ufficio Tecnico Comunale, con le relative perimetrazioni cartografiche sulle quali varranno i divieti e le prescrizioni previste per legge.**

Con successiva e separata votazione, resa per alzata di mano da parte degli DIECI consiglieri presenti e votanti, ALL'UNANIMITA' , il presente atto viene reso immediatamente eseguibile, ai sensi dell'articolo 134 comma 4, D. Lgs. 267/2000, stante l'urgenza di provvedere

OGGETTO: AGGIORNAMENTO CATASTO INCENDI DELLE AREE PERCORSE DAL FUOCO ANNO 2021-2022 – APPROVAZIONE DEFINITIVA.

IL SINDACO

Vista la legge 21/11/2000 n.353, "Legge-quadro in materia di incendi boschivi", che prevede l'obbligo per i Comuni di censire i soprassuoli percorsi da incendi, avvalendosi anche dei rilievi effettuati dal Corpo Forestale dello Stato, al fine di applicare i vincoli temporali previsti della medesima legge, garantendo l'aggiornamento annuale dello stesso;

Considerato che l'istituzione di detto catasto prevede l'apposizione di vincoli che limitano l'uso del suolo solo per quelle aree che sono individuate come boscate o destinate a pascolo, aventi scadenze temporali differenti, ovvero:

* ***vincoli quindicennali:*** *la destinazione delle zone boscate e dei pascoli i cui soprassuoli siano stati percorsi dal fuoco non può essere modificata rispetto a quella preesistente l'incendio per almeno quindici anni. In tali aree è consentita la realizzazione solamente di opere pubbliche che si rendano necessarie per la salvaguardia della pubblica incolumità e dell'ambiente. Ne consegue l'obbligo di inserire sulle aree predette un vincolo esplicito da trasferire in tutti gli atti di compravendita stipulati entro quindici anni dall'evento;*

* ***vincoli decennali:*** *nelle zone boscate e nei pascoli i cui soprassuoli siano stati percorsi dal fuoco, è vietata per dieci anni la realizzazione di edifici nonché di strutture e infrastrutture finalizzate ad insediamenti civili ed attività produttive, fatti salvi i casi in cui per detta realizzazione siano stati già rilasciati atti autorizzativi comunali in data precedente l'incendio sulla base degli strumenti urbanistici vigenti a tale data. In tali aree è vietato il pascolo e la caccia;*

* ***vincoli quinquennali:*** *sui predetti soprassuoli è vietato lo svolgimento di attività di rimboschimento e di ingegneria ambientale sostenute con risorse finanziarie pubbliche, salvo il caso di specifica autorizzazione concessa o dal Ministro dell'Ambiente, per le aree naturali protette statali, o dalla regione competente, per documentate situazioni di dissesto idrogeologico o per particolari situazioni in cui sia urgente un intervento di tutela su valori ambientali e paesaggistici;*

Vista la legge 21/11/2000 n.353, art.10;

Visto il decreto del Presidente del Consiglio dei Ministri del 20 dicembre 2001, recante «Linee guida in materia di predisposizione dei Piani regionali per il contrasto agli incendi boschivi»;

Dato Atto Che **con delibera della Giunta Comunale n. 68/2007 è stato istituito il *"Catasto degli incendi boschivi"*, ai sensi dell'art. 10 della Legge 353/2000 e dell'O.P.C.M. n 2007;**

Ritenuto dover procedere ad aggiornare il catasto delle aree percorse dal fuoco, ai sensi del comma 2 dell'art. 10 della L. 353/2000;

CONSIDERATO che il comma 2 dell'art. 10 della L.353/2000 prevede che il catasto deve essere aggiornato annualmente **e l'elenco dei soprassuoli interessati dagli incendi deve essere esposto per trenta giorni all'albo pretorio comunale, per eventuali osservazioni, inoltre decorso tale termine, i comuni dovranno valutare le osservazioni presentate ed approvare, entro i successivi sessanta giorni, gli elenchi definitivi e le relative perimetrazione**;

PRESO ATTO che per provvedere all'aggiornamento è possibile avvalersi dei rilievi effettuati dal Corpo Forestale dello Stato ;

VISTO il Decreto n. 1/2007 del Commissario Delegato, adottato a seguito dell'O.P.C.M. n. 3624 del 24.10.2007, che all'art. 1 comma 3 prevede che gli enti locali possono attingere le informazioni relative ai soprassuoli percorsi dal fuoco nel sistema S.I.M. (Sistema Informativo della Montagna);

RITENUTO di dover prendere atto dei soprassuoli percorsi da incendi, dal portale SIAN nel sistema SIM, PER L'ANNO 2021 e 2022;

VISTA la legge 21/11/2000 n. 353;

RICHAMATA la delibera di Giunta Municipale nr. 2/2023 con la quale si deliberava:

*1) **DI AGGIORNARE** il catasto incendi dei soprassuoli percorsi da incendi per **L'ANNO 2021-2022;***

2) **DI APPROVARE** *l'allegato elenco delle particelle catastali percorsi da incendi per* **L'ANNO 2021-2022,** *predisposto dall'ufficio Tecnico Comunale e allegato al presente atto;*

3) **DI DISPORRE,** *ai sensi di quanto prescritto dall'art.10, comma 2, della legge 21/11/2000 n. 353 e successive modificazioni:*

- *che gli elaborati tecnici costituenti l'aggiornamento del catasto dei predetti soprassuoli percorsi dal fuoco saranno pubblicati per n. 30 (trenta) giorni consecutivi all'Albo Pretorio Comunale, durante i quali chiunque avrà facoltà di prenderne visione negli orari di ufficio;*

- *che nel suddetto periodo di pubblicazione e non oltre, potranno essere presentate osservazioni a da parte degli interessati e/o degli enti o organismi istituzionali competenti, le quali dovranno essere avanzate, per iscritto , al protocollo generale del Comune;*

- *che decorso il suddetto termine di n.30 (trenta) giorni di pubblicazione degli atti, il Comune valuterà le eventuali osservazioni presentate regolarmente e nei termini prescritti ed, entro i successivi n.60 (sessanta) giorni, approverà definitivamente l'aggiornamento del catasto degli incendi, con le relative perimetrazioni cartografiche sulle quali varranno i divieti e le prescrizioni previste per legge;*

DATO ATTO che l'avviso di aggiornamento catasto incendi, di cui alla sopra richiamata delibera di Giunta Municipale, è stato regolarmente pubblicato all'Albo Pretorio, per 30 giorni, dal 31.01.2023 al 03.03.2023 numero 20 di pubblicazione; e che nel detto periodo nessuna opposizione o osservazione è pervenuta al protocollo di questo Ente;

RITENUTO pertanto dover approvare gli elenchi definitivi e le relative perimetrazione;

VISTO l'elenco delle **particelle catastali percorsi da incendi per** ***L'ANNO*** **2021-2022,** *allegato alla delibera di Giunta Municipale nr. 2/2023;*

PROPONE

1) DI AGGIORNARE DEFINITIVAMENTE il catasto incendi dei soprassuoli percorsi da incendi per L'ANNO 2021-2022;

2) DI APPROVARE l' elenco di cui alla delibera di Giunta Municipale nr. 2/2023, delle particelle catastali percorsi da incendi per L'ANNO 2021-2022, predisposto dall'ufficio Tecnico Comunale, con le relative perimetrazioni cartografiche sulle quali varranno i divieti e le prescrizioni previste per legge.

Si esprime parere favorevole in ordine alla regolarità Tecnico Amministrativa, ai sensi dell'articolo 49 T.U. 267/2000.

Morrone del Sannio, 28 Aprile 2023

IL RESPONSABILE Dell'UFFICIO TECNICO AMMINISTRATIVO
Dr. OTO Michele

COMUNE DI MORRONE DEL SANNIO

Provincia di Campobasso

www.morronedelsannio.eu

Corso Municipio nr. 69 C.A.P. 86040 email:
comune.morrone@libero.it
Tel/fax.0874/848139-0874/848103

Codice Fiscale 81000790709
Partita IVA 00066280702

Codice IBAN : IT 71H0503403801000000296147

Protocollo nr. 3727 *Morrone del Sannio lì, 11 Aprile 2023*

Oggetto: AGGIORNAMENTO CATASTO INCENDI DELLE AREE PERCORSE DAL FUOCO PER GLI ANNI 2021-2022.

IL SINDACO

RENDE NOTO

Che con delibera di Giunta Municipale 2/2023, è stato aggiornato il catasto incendi dei soprassuoli percorsi da incendi **PER GLI ANNI 2021-2022.**

Ai sensi dell'art.10, comma 2, della legge 21/11/2000 n. 353 e successive modificazioni:
gli elaborati tecnici costituenti l'aggiornamento del catasto dei predetti soprassuoli percorsi dal fuoco **saranno pubblicati per n. 30 (trenta) giorni consecutivi all'Albo Pretorio Comunale, durante i quali chiunque avrà facoltà di prenderne visione negli orari di ufficio;**

nel suddetto periodo di pubblicazione e non oltre, potranno essere presentate osservazioni a da parte degli interessati e/o degli enti o organismi istituzionali competenti, le quali dovranno essere avanzate, per iscritto , al protocollo generale del Comune;

decorso il suddetto termine di n.30 (trenta) giorni di pubblicazione degli atti, il Comune valuterà le eventuali osservazioni presentate regolarmente e nei termini prescritti ed, entro i successivi n.60 (sessanta) giorni, approverà definitivamente l'aggiornamento del catasto degli incendi, con le relative perimetrazioni cartografiche sulle quali varranno i divieti e le prescrizioni previste per legge;

F.to IL SINDACO
Dr.ssa Stefania PEDRAZZI

Si attesta che relativamente all'avviso sopra riportato, nei 30 giorni di pubblicazione all'albo pretorio, dal 31.01.2023 al 03.03.2023 NON E' STATA PRESENTATA NESSUNA OSSERVAZIONE

Morrone del Sannio, lì 11 Aprile 2023

IL RESPONSABILE TECNICO AMMINISTRATIVO
Dr. Michele OTO

COMUNE DI MORRONE DEL SANNIO

Ministero delle Politiche Agricole Alimentari e Forestali

Corpo Forestale dello Stato

Rilievo delle aree percorse dal fuoco

Regione MOLISE **Provincia** CAMPOBASSO

Comune MORRONE DEL SANNIO

Località LE SERRE

Data incendio 29/07/2021

Superficie boschiva percorsa dal fuoco (Ha) **03.31.79**

Superficie non boschiva percorsa dal fuoco (Ha) **16.52.02**

Di cui superficie pascoliva percorsa dal fuoco (Ha) **00.00.00**

Totale superficie percorsa dal fuoco (Ha) **19.83.81**

Lista delle particelle interessate

Codice Nazionale	Foglio	Particella	Sub	Allegato	Sviluppo	Superficie in mq	
						Percorsa	Totale
F748	28	00165		0	0	88	4099
F748	28	00166		0	0	1534	2576
F748	28	00167		0	0	128	1100
F748	28	00169		0	0	2412	10318
F748	28	00172		0	0	1590	1590
F748	28	00173		0	0	775	775
F748	28	00174		0	0	912	912
F748	28	00176		0	0	100	844
F748	28	00177		0	0	42	763
F748	28	00191		0	0	60	6995
F748	28	00192		0	0	1712	18895
F748	28	00194		0	0	2858	6712
F748	28	00195		0	0	3382	3480
F748	28	00196		0	0	1478	1478
F748	28	00203		0	0	15	4959
F748	28	00204		0	0	2125	3312
F748	28	00205		0	0	4043	4335
F748	28	00206		0	0	3989	3989
F748	28	00207		0	0	5132	5132
F748	28	00208		0	0	4930	4930

La cartografia catastale di sfondo, messa a disposizione dall'Agenzia del Territorio, nelle zone non interessate da controlli agricoli comunitari può non essere aggiornata alla attualità oppure non essere digitalizzata (presenza dei soli centroidi particella) pertanto in taluni casi l'elenco delle particelle deve essere considerato indicativo e non esaustivo. Si invita quindi l'utente a visualizzare l'incendio su cartografia catastale per verificare in modo puntuale le particelle interessate e ricomprese nel perimetro. Per quanto riguarda i dati delle superfici indicati, sono stati desunti mediante rilievi (scala 1:2.000-1:5.000) effettuati con strumentazione speditiva a precisione metrica per finalità' interne al servizio d'istituto e suscettibili di errori sia strumentali sia di carattere tecnico e pertanto, al fine della redazione del Catasto Incendi, tali superfici devono essere ricontrollate e verificate

Ministero delle Politiche Agricole Alimentari e Forestali

Corpo Forestale dello Stato

Rilievo delle aree percorse dal fuoco

Regione MOLISE **Provincia** CAMPOBASSO

Comune MORRONE DEL SANNIO

Località LE SERRE

Data incendio 29/07/2021

Superficie boschiva percorsa dal fuoco (Ha) **03.31.79**

Superficie non boschiva percorsa dal fuoco (Ha) **16.52.02**

Di cui superficie pascoliva percorsa dal fuoco (Ha) **00.00.00**

Totale superficie percorsa dal fuoco (Ha) **19.83.81**

Lista delle particelle interessate

Codice Nazionale	Foglio	Particella	Sub	Allegato	Sviluppo	Superficie in mq	
						Percorsa	Totale
F748	28	00245		0	0	1159	2338
F748	28	00246		0	0	3431	3431
F748	28	00247		0	0	750	750
F748	28	00248		0	0	1711	1711
F748	28	00249		0	0	225	949
F748	33	00028		0	0	57	849
F748	33	00029		0	0	213	213
F748	33	00030		0	0	1983	1983
F748	33	00031		0	0	1981	1981
F748	33	00032		0	0	4158	4745
F748	33	00033		0	0	7361	7712
F748	33	00034		0	0	386	386
F748	33	00059		0	0	31	1277
F748	33	00060		0	0	2337	3739
F748	33	00061		0	0	109	643
F748	33	00062		0	0	2859	3448
F748	33	00063		0	0	2856	2856
F748	33	00064		0	0	196	244
F748	33	00065		0	0	1129	1326
F748	33	00066		0	0	811	811

La cartografia catastale di sfondo, messa a disposizione dall'Agenzia del Territorio, nelle zone non interessate da controlli agricoli comunitari può non essere aggiornata alla attualità oppure non essere digitalizzata (presenza dei soli centroidi particella) pertanto in taluni casi l'elenco delle particelle deve essere considerato indicativo e non esaustivo. Si invita quindi l'utente a visualizzare l'incendio su cartografia catastale per verificare in modo puntuale le particelle interessate e ricomprese nel perimetro. Per quanto riguarda i dati delle superfici indicati, sono stati desunti mediante rilievi (scala 1:2.000-1:5.000) effettuati con strumentazione speditiva a precisione metrica per finalità' interne al servizio d'istituto e suscettibili di errori sia strumentali sia di carattere tecnico e pertanto, al fine della redazione del Catasto Incendi, tali superfici devono essere ricontrollate e verificate

Ministero delle Politiche Agricole Alimentari e Forestali

Corpo Forestale dello Stato

Rilievo delle aree percorse dal fuoco

Regione MOLISE **Provincia** CAMPOBASSO

Comune MORRONE DEL SANNIO

Località LE SERRE

Data incendio 29/07/2021

Superficie boschiva percorsa dal fuoco (Ha) **03.31.79**

Superficie non boschiva percorsa dal fuoco (Ha) **16.52.02**

Di cui superficie pascoliva percorsa dal fuoco (Ha) **00.00.00**

Totale superficie percorsa dal fuoco (Ha) **19.83.81**

Lista delle particelle interessate

Codice Nazionale	Foglio	Particella	Sub	Allegato	Sviluppo	Superficie in mq	
						Percorsa	Totale
F748	33	00067		0	0	767	767
F748	33	00068		0	0	816	816
F748	33	00069		0	0	1015	1015
F748	33	00070		0	0	213	213
F748	33	00071		0	0	1000	1000
F748	33	00072		0	0	1140	1140
F748	33	00073		0	0	1778	1778
F748	33	00074		0	0	694	694
F748	33	00075		0	0	2302	2302
F748	33	00076		0	0	7077	7077
F748	33	00102		0	0	10	2835
F748	33	00103		0	0	645	974
F748	33	00104		0	0	1803	1823
F748	33	00105		0	0	2119	2195
F748	33	00106		0	0	41	624
F748	33	00107		0	0	3772	3772
F748	33	00108		0	0	1612	1612
F748	33	00109		0	0	1495	1496
F748	33	00110		0	0	1135	1135
F748	33	00111		0	0	938	938

La cartografia catastale di sfondo, messa a disposizione dall'Agenzia del Territorio, nelle zone non interessate da controlli agricoli comunitari può non essere aggiornata alla attualità oppure non essere digitalizzata (presenza dei soli centroidi particella) pertanto in taluni casi l'elenco delle particelle deve essere considerato indicativo e non esaustivo. Si invita quindi l'utente a visualizzare l'incendio su cartografia catastale per verificare in modo puntuale le particelle interessate e ricomprese nel perimetro. Per quanto riguarda i dati delle superfici indicati, sono stati desunti mediante rilievi (scala 1:2.000-1:5.000) effettuati con strumentazione speditiva a precisione metrica per finalità' interne al servizio d'istituto e suscettibili di errori sia strumentali sia di carattere tecnico e pertanto, al fine della redazione del Catasto Incendi, tali superfici devono essere ricontrollate e verificate

Ministero delle Politiche Agricole Alimentari e Forestali

Corpo Forestale dello Stato

Rilievo delle aree percorse dal fuoco

Regione MOLISE **Provincia** CAMPOBASSO

Comune MORRONE DEL SANNIO

Località LE SERRE

Data incendio 29/07/2021

Superficie boschiva percorsa dal fuoco (Ha) **03.31.79**

Superficie non boschiva percorsa dal fuoco (Ha) **16.52.02**

Di cui superficie pascoliva percorsa dal fuoco (Ha) **00.00.00**

Totale superficie percorsa dal fuoco (Ha) **19.83.81**

Lista delle particelle interessate

Codice Nazionale	Foglio	Particella	Sub	Allegato	Sviluppo	Superficie in mq	
						Percorsa	Totale
F748	33	00112		0	0	2904	2904
F748	33	00501		0	0	1033	1033
F748	33	00580		0	0	6	158
F748	33	00591		0	0	2122	2131
F748	34	00001		0	0	4901	4901
F748	34	00002		0	0	382	3823
F748	34	00003		0	0	3067	3692
F748	34	00005		0	0	599	1088
F748	34	00006		0	0	386	971
F748	34	00007		0	0	269	1219
F748	34	00008		0	0	71	3508
F748	34	00028		0	0	11723	102351
F748	34	00032		0	0	703	703
F748	34	00033		0	0	2218	2218
F748	34	00034		0	0	3748	3748
F748	34	00035		0	0	4759	4759
F748	34	00036		0	0	1229	4814
F748	34	00038		0	0	11	2769
F748	34	00049		0	0	1078	1078
F748	34	00050		0	0	2777	2777

La cartografia catastale di sfondo, messa a disposizione dall'Agenzia del Territorio, nelle zone non interessate da controlli agricoli comunitari può non essere aggiornata alla attualità oppure non essere digitalizzata (presenza dei soli centroidi particella) pertanto in taluni casi l'elenco delle particelle deve essere considerato indicativo e non esaustivo. Si invita quindi l'utente a visualizzare l'incendio su cartografia catastale per verificare in modo puntuale le particelle interessate e ricomprese nel perimetro. Per quanto riguarda i dati delle superfici indicati, sono stati desunti mediante rilievi (scala 1:2.000-1:5.000) effettuati con strumentazione speditiva a precisione metrica per finalità' interne al servizio d'istituto e suscettibili di errori sia strumentali sia di carattere tecnico e pertanto, al fine della redazione del Catasto Incendi, tali superfici devono essere ricontrollate e verificate

Ministero delle Politiche Agricole Alimentari e Forestali

Corpo Forestale dello Stato

Rilievo delle aree percorse dal fuoco

Regione MOLISE **Provincia** CAMPOBASSO

Comune MORRONE DEL SANNIO

Località LE SERRE

Data incendio 29/07/2021

Superficie boschiva percorsa dal fuoco (Ha) **03.31.79**

Superficie non boschiva percorsa dal fuoco (Ha) **16.52.02**

Di cui superficie pascoliva percorsa dal fuoco (Ha) **00.00.00**

Totale superficie percorsa dal fuoco (Ha) **19.83.81**

Lista delle particelle interessate

Codice Nazionale	Foglio	Particella	Sub	Allegato	Sviluppo	Superficie in mq	
						Percorsa	Totale
F748	34	00051		0	0	3478	3478
F748	34	00052		0	0	1506	1506
F748	34	00053		0	0	4005	4005
F748	34	00054		0	0	2729	2729
F748	34	00055		0	0	5006	5006
F748	34	00056		0	0	5761	5761
F748	34	00057		0	0	1861	1861
F748	34	00058		0	0	20	20
F748	34	00060		0	0	731	7166
F748	34	00062		0	0	3315	3315
F748	34	00063		0	0	4416	4422
F748	34	00064		0	0	656	1646
F748	34	00074		0	0	1054	1127
F748	34	00075		0	0	1045	1189
F748	34	00076		0	0	1284	1418
F748	34	00077		0	0	11	2590
F748	34	00164		0	0	2383	2959
F748	34	00172		0	0	4248	4248
F748	34	00176		0	0	333	356
F748	34	00197		0	0	86	4350

La cartografia catastale di sfondo, messa a disposizione dall'Agenzia del Territorio, nelle zone non interessate da controlli agricoli comunitari può non essere aggiornata alla attualità oppure non essere digitalizzata (presenza dei soli centroidi particella) pertanto in taluni casi l'elenco delle particelle deve essere considerato indicativo e non esaustivo. Si invita quindi l'utente a visualizzare l'incendio su cartografia catastale per verificare in modo puntuale le particelle interessate e ricomprese nel perimetro. Per quanto riguarda i dati delle superfici indicati, sono stati desunti mediante rilievi (scala 1:2.000-1:5.000) effettuati con strumentazione speditiva a precisione metrica per finalità' interne al servizio d'istituto e suscettibili di errori sia strumentali sia di carattere tecnico e pertanto, al fine della redazione del Catasto Incendi, tali superfici devono essere ricontrollate e verificate

Ministero delle Politiche Agricole Alimentari e Forestali

Corpo Forestale dello Stato

Rilievo delle aree percorse dal fuoco

Regione MOLISE **Provincia** CAMPOBASSO

Comune MORRONE DEL SANNIO

Località FONTE MANCINO

Data incendio 29/07/2021

Superficie boschiva percorsa dal fuoco (Ha) **00.60.13**

Superficie non boschiva percorsa dal fuoco (Ha) **00.72.63**

Di cui superficie pascoliva percorsa dal fuoco (Ha) **00.00.00**

Totale superficie percorsa dal fuoco (Ha) **01.32.76**

Lista delle particelle interessate

Codice Nazionale	Foglio	Particella	Sub	Allegato	Sviluppo	Superficie in mq	
						Percorsa	Totale
F748	21	00012		0	0	196	2075
F748	21	00014		0	0	93	886
F748	21	00015		0	0	286	5011
F748	21	00016		0	0	50	117
F748	21	00017		0	0	67	113
F748	21	00018		0	0	50	78
F748	21	00019		0	0	199	2113
F748	21	00021		0	0	404	1303
F748	21	00022		0	0	219	1034
F748	21	00023		0	0	113	1185
F748	21	00042		0	0	40	40
F748	21	00043		0	0	16	16
F748	21	00044		0	0	36	36
F748	21	00045		0	0	22	22
F748	21	00046		0	0	47	47
F748	21	00047		0	0	1237	1397
F748	21	00048		0	0	2638	3887
F748	21	00049		0	0	1211	2798
F748	21	00050		0	0	1861	1880
F748	21	00057		0	0	99	2759

La cartografia catastale di sfondo, messa a disposizione dall'Agenzia del Territorio, nelle zone non interessate da controlli agricoli comunitari può non essere aggiornata alla attualità oppure non essere digitalizzata (presenza dei soli centroidi particella) pertanto in taluni casi l'elenco delle particelle deve essere considerato indicativo e non esaustivo. Si invita quindi l'utente a visualizzare l'incendio su cartografia catastale per verificare in modo puntuale le particelle interessate e ricomprese nel perimetro. Per quanto riguarda i dati delle superfici indicati, sono stati desunti mediante rilievi (scala 1:2.000-1:5.000) effettuati con strumentazione speditiva a precisione metrica per finalità' interne al servizio d'istituto e suscettibili di errori sia strumentali sia di carattere tecnico e pertanto, al fine della redazione del Catasto Incendi, tali superfici devono essere ricontrollate e verificate

Ministero delle Politiche Agricole Alimentari e Forestali

Corpo Forestale dello Stato

Rilievo delle aree percorse dal fuoco

Regione MOLISE **Provincia** CAMPOBASSO

Comune MORRONE DEL SANNIO

Località FONTE MANCINO

Data incendio 29/07/2021

Superficie boschiva percorsa dal fuoco (Ha) **00.60.13**

Superficie non boschiva percorsa dal fuoco (Ha) **00.72.63**

Di cui superficie pascoliva percorsa dal fuoco (Ha) **00.00.00**

Totale superficie percorsa dal fuoco (Ha) **01.32.76**

Lista delle particelle interessate

Codice Nazionale	Foglio	Particella	Sub	Allegato	Sviluppo	Superficie in mq	
						Percorsa	Totale
F748	21	00063		0	0	123	4942
F748	21	00064		0	0	338	2843
F748	21	00065		0	0	370	714
F748	21	00066		0	0	1368	2344
F748	21	00067		0	0	1622	2431
F748	21	00305		0	0	40	396
F748	21	00306		0	0	391	891

La cartografia catastale di sfondo, messa a disposizione dall'Agenzia del Territorio, nelle zone non interessate da controlli agricoli comunitari può non essere aggiornata alla attualità oppure non essere digitalizzata (presenza dei soli centroidi particella) pertanto in taluni casi l'elenco delle particelle deve essere considerato indicativo e non esaustivo. Si invita quindi l'utente a visualizzare l'incendio su cartografia catastale per verificare in modo puntuale le particelle interessate e ricomprese nel perimetro. Per quanto riguarda i dati delle superfici indicati, sono stati desunti mediante rilievi (scala 1:2.000-1:5.000) effettuati con strumentazione speditiva a precisione metrica per finalità' interne al servizio d'istituto e suscettibili di errori sia strumentali sia di carattere tecnico e pertanto, al fine della redazione del Catasto Incendi, tali superfici devono essere ricontrollate e verificate

COMUNE DI MORRONE DEL SANNIO

Provincia di CAMPOBASSO

ZONE DI FUOCO

COMUNE DI MORRONE DEL SANNIO

INDICAZIONE PARTICELLE PERCORSE DAL FUOCO ANNO 2021

FOGLIO N:21

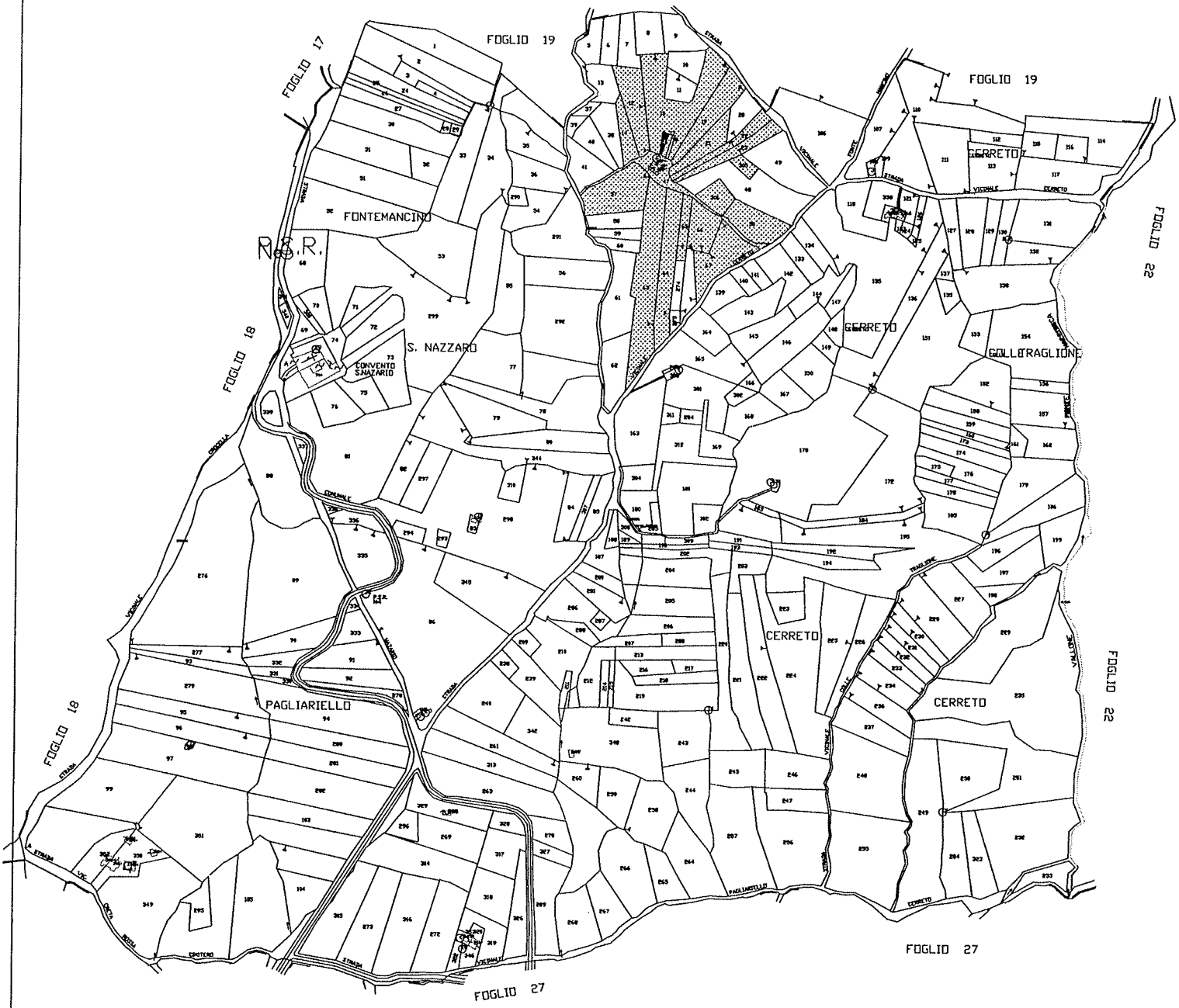

COMUNE DI MORRONE DEL SANNIO

INDICAZIONE PARTICELLE PERCORSE DAL FUOCO ANNO 2021

FOGLIO N:28

COMUNE DI MORRONE DEL SANNIO

INDICAZIONE PARTICELLE PERCORSE DAL FUOCO ANNO 2021

FOGLIO N:33

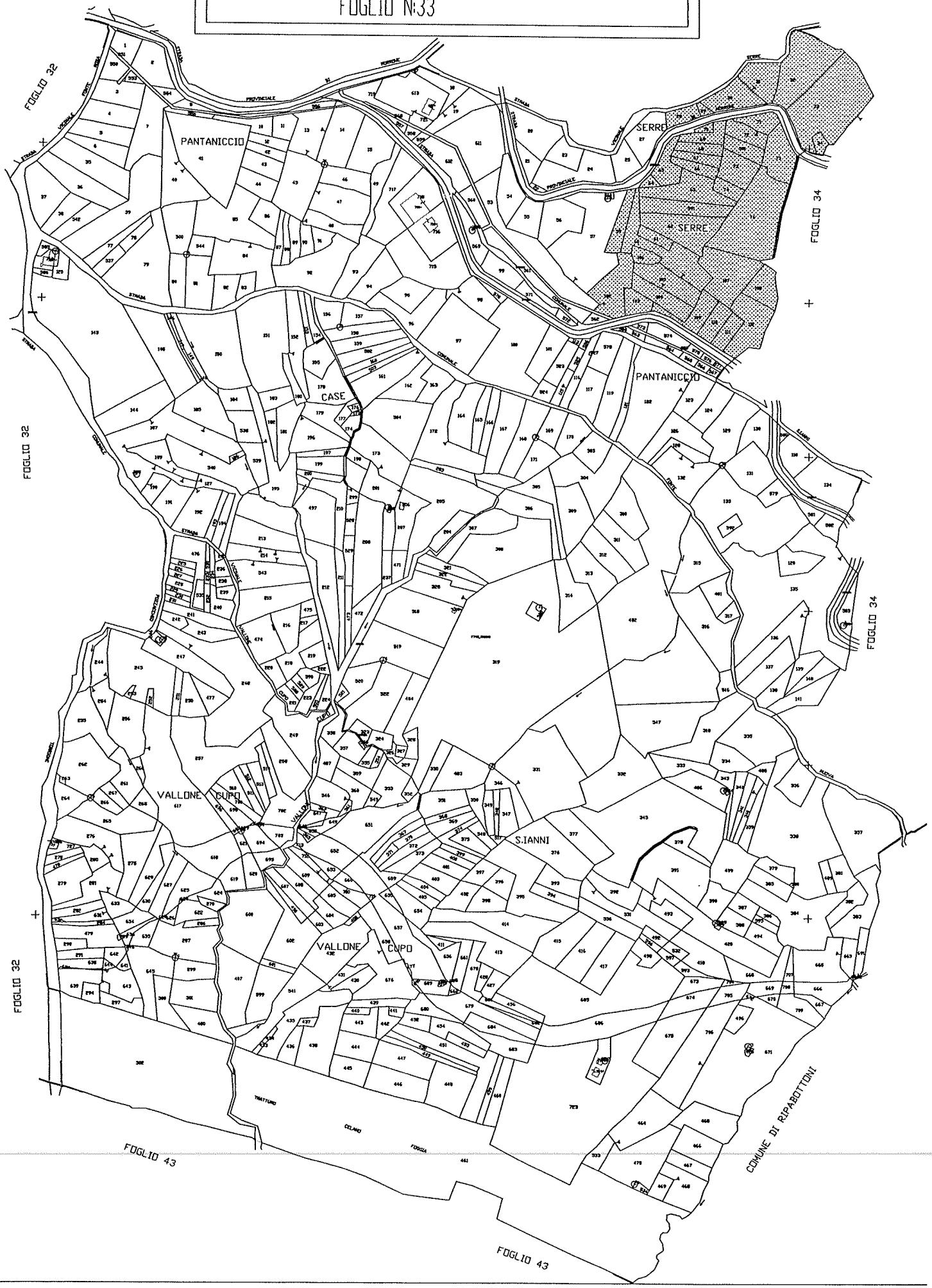

COMUNE DI MORRONE DEL SANNIO

INDICAZIONE PARTICELLE PERCORSE DAL FUOCO ANNO 2021

FOGLIO N:34

Letto confermato e sottoscritto.

IL PRESIDENTE

F.to Stefania PEDRAZZI

IL SEGRETARIO COMUNALE

F.to Dr. Vito TENORE

Il sottoscritto Responsabile del Servizio Amministrativo, Visti gli atti d'Ufficio

A T T E S T A

-che la presente deliberazione viene affissa, sul sito istituzionale dell'Ente www.morronedelsannio.eu e all'Albo Pretorio Comunale, per quindici giorni consecutivi, dal giorno 2 MAG. 2023 ai sensi e per gli effetti dell' art. 124 T.U. 267/2000.

N°107 Registro di Pubblicazioni.

Morrone del Sannio, lì 2 MAG. 2023

IL RESPONSABILE DEL SERVIZIO AMMINISTRATIVO

F.to Michele Oto

La presente deliberazione diviene ESECUTIVA, ai sensi della legge, in data ..... Decorsi 10 giorni dalla pubblicazione così come sopra eseguita.

X	Il Presente atto è stato dichiarato IMMEDIATAMENTE ESEGUIBILE, ai sensi dell'articolo 134 del T.U.E.L. 267/00

Morrone del Sannio, lì 2 MAG. 2023

IL RESPONSABILE DEL SERVIZIO AMMINISTRATIVO

F.to Michele Oto

La presente è COPIA CONFORME ALL'ORIGINALE da servire per uso amministrativo

Morrone del Sannio, li 2 MAG. 2023

IL RESPONSABILE

Letto confermato e sottoscritto.

IL PRESIDENTE

F.to Stefania PEDRAZZI

IL SEGRETARIO COMUNALE

F.to Dr. Vito TENORE

Il sottoscritto Responsabile del Servizio Amministrativo, Visti gli atti d'Ufficio

A T T E S T A

-che la presente deliberazione viene affissa, sul sito istituzionale dell'Ente www.morronedelsannio.eu e all'Albo Pretorio Comunale, per quindici giorni consecutivi, dal giorno 2 MAG. 2023 ai sensi e per gli effetti dell' art. 124 T.U. 267/2000.

N°407 Registro di Pubblicazioni.

Morrone del Sannio, lì 2 MAG. 2023

IL RESPONSABILE DEL SERVIZIO AMMINISTRATIVO

F.to Michele Oto

La presente deliberazione diviene ESECUTIVA, ai sensi della legge, in data ..... Decorsi 10 giorni dalla pubblicazione così come sopra eseguita.

X	Il Presente atto è stato dichiarato IMMEDIATAMENTE ESEGUIBILE, ai sensi dell'articolo 134 del T.U.E.L. 267/00

Morrone del Sannio, lì 2 MAG. 2023

IL RESPONSABILE DEL SERVIZIO AMMINISTRATIVO

F.to Michele Oto

La presente è COPIA CONFORME ALL'ORIGINALE da servire per uso amministrativo

Morrone del Sannio, li 2 MAG. 2023

IL RESPONSABILE