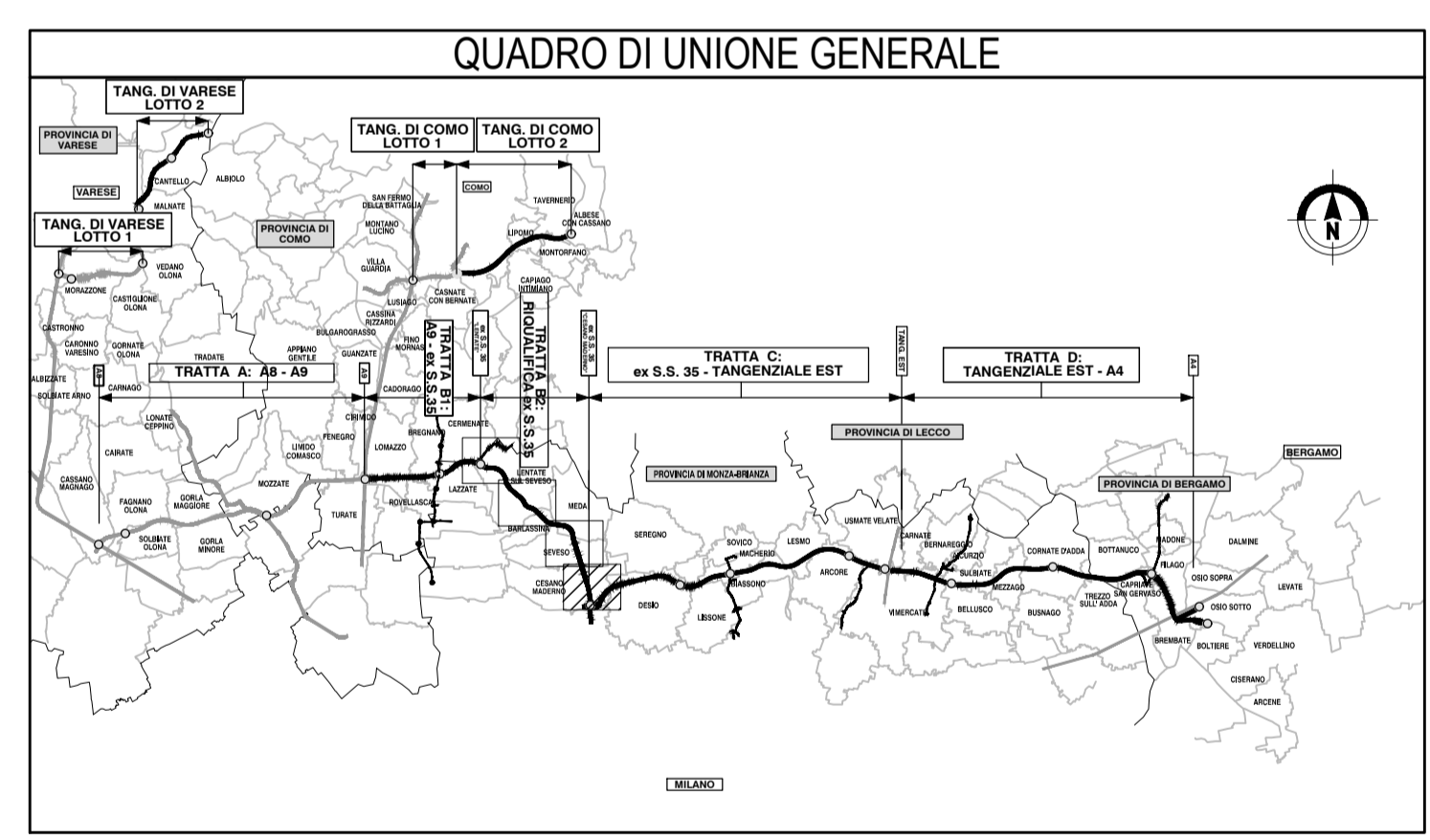




- LEGENDA**
- Tracciato di progetto
 - USO DEL SUOLO: MATRICE NATURALE**
 - Cespuglieti con presenza di specie arbustive
 - Boschi di latifoglie densità medio alta a ceduo
 - Boschi di latifoglie densità bassa
 - Formazioni ripariali
 - Prati permanenti in assenza di specie arbustive
 - USO DEL SUOLO: MATRICE AGRICOLA**
 - Colture orticole a pieno campo
 - Seminativi arborati
 - Seminativi semplici
 - Colture floro vivaistiche a pieno campo
 - USO DEL SUOLO: MATRICE ANTROPICA**
 - Insedimenti industriali artigianali e commerciali
 - Insedimenti impianti tecnologici
 - Impianti di servizi pubblici e privati
 - Cantieri
 - Cave
 - Cimiteri
 - Impianti sportivi
 - Aree degradate non utilizzate e non vegetate
 - Aree verdi incolte
 - Parchi e giardini
 - Limiti amministrativi



**COLLEGAMENTO AUTOSTRADALE
DALMINE-COMO-VARESE-VALICO DEL GAGGIOLO E OPERE AD ESSO CONNESSE**

CODICE CLUP: F118060027007

**PROGETTO ESECUTIVO
TRATTA B2**

**ANALISI PAESISTICA
USO ATTUALE DEL SUOLO - TAV. 4**

IDENTIFICAZIONE ELABORATO				CONTRAENTE GENERALE			
FASE PROGETTUALE	AMBITO	TRATTA	CATEGORIA	OPERAZIONE	PARTE DI OPERA	TIPO ELABORATO	PROGRESSIVA
EA	AM	B2	000	A100	120	US	004
REVISIONE ESTERNA	REVISIONE INTERNA						
	PEDELOMBARDA NUOVA S.p.A.						
DATA	REVISIONE	ELABORAZIONE PROGETTUALE					
14 marzo 2023	Bozza	A01	PROGETTISTI	RESPONSABILE			
Giugno 2023	Emissione	A02	PROGER	INTEGRAZIONE			
			PROGER	PRESTAZIONI			
			Ing. Carlo Luzzi	SPECIALISTICHE			
				PROGETTISTA			
				PROGER			

