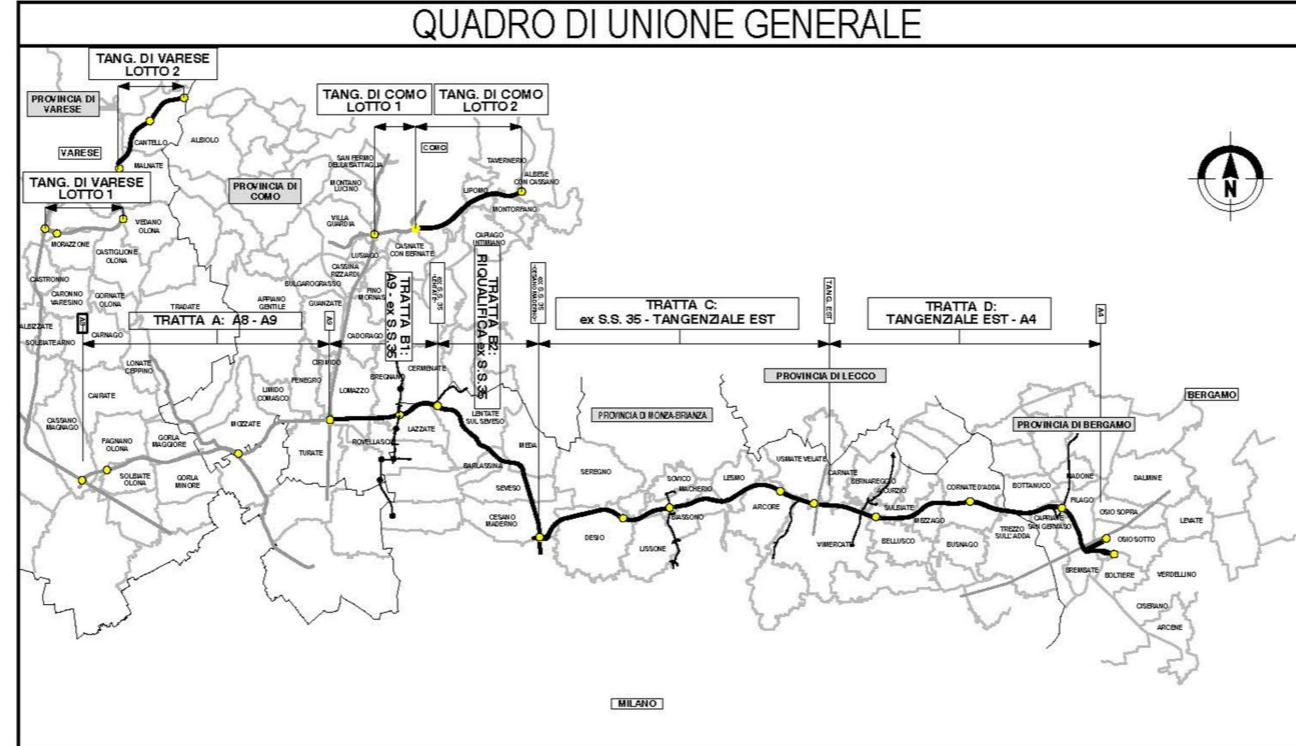


QUADRO DI UNIONE GENERALE



COLLEGAMENTO AUTOSTRADALE DALMINE-COMO-VARESE-VALICO DEL GAGGIOLO E OPERE AD ESSO CONNESSE

CODICE C.U.P. F11B06000270007

PROGETTO ESECUTIVO GENERALE DI PROGETTO

FASCICOLO DELLE TIPOLOGIE DI
MITIGAZIONE IN RAPPORTO AL CONTESTO

IDENTIFICAZIONE ELABORATO

FASE PROGETTUALE	AMBITO	TRATTA	CATEGORIA	OPERA	PARTI DI OPERA	TIPO ELABORATO	PROGRESSIVA	REVISIONE ESTERNA
E	AM	B2	00Q	AT00	122	FA	004	A

DATA Giugno 2023

SCALA

CONCEDENTE



CONTRAENTE GENERALE

PEDELOMBARDA NUOVA S.c.p.a.

DATA REVISIONE

Giugno 2023 Emissione A01

ELABORAZIONE PROGETTUALE

PROGETTISTI	RESPONSABILE INTEGRAZIONE PRESTAZIONI SPECIALISTICHE
Proger s.p.a.	Ing. Carlo Listorti
Redatto Arch. A. Kipar	Viso Ing. M. Larosa
	Approvato Ing. M. Sandrucci

CONCESSIONARIO

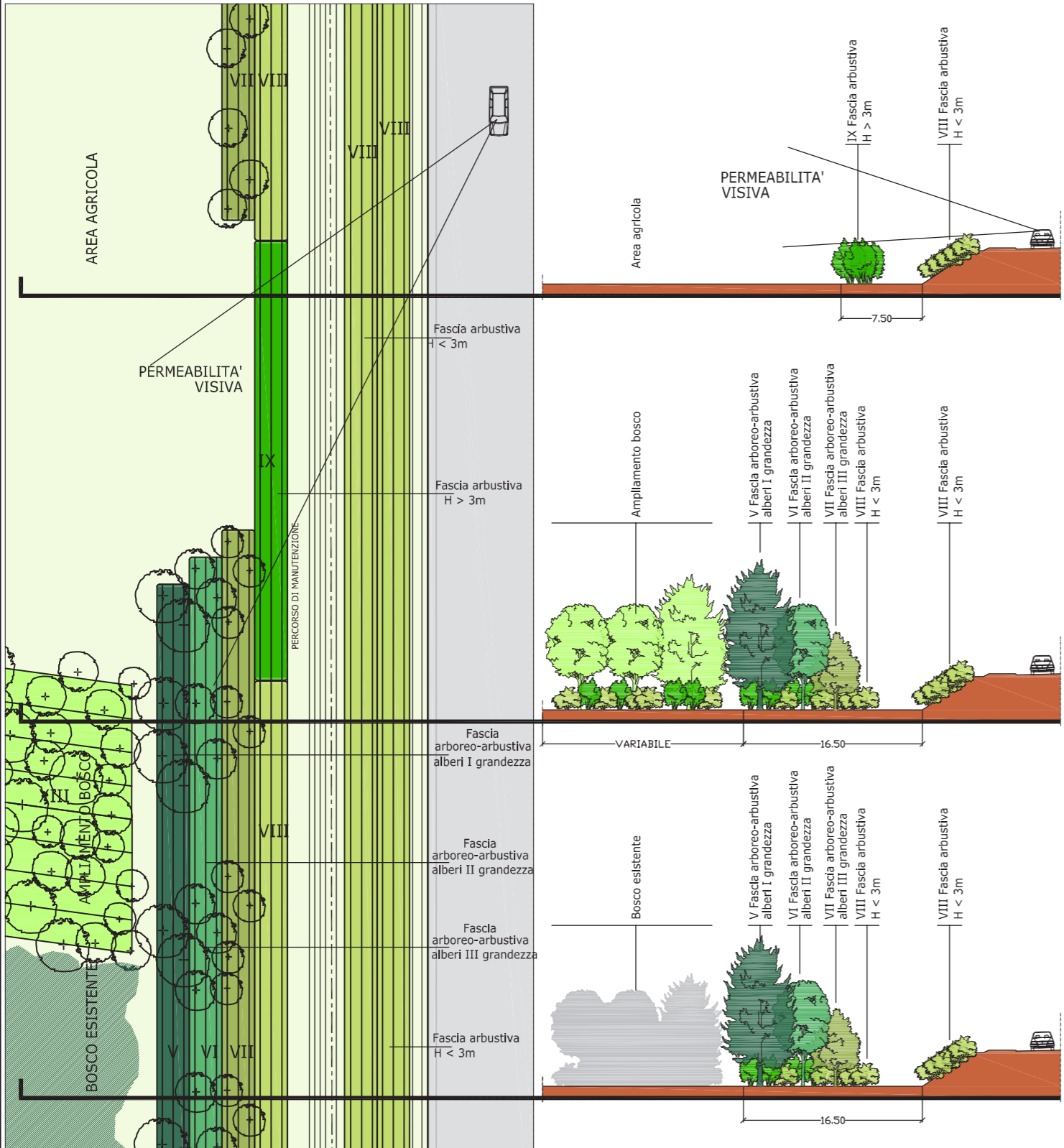


PROGETTISTA



Il presente documento non potrà essere copiato, riprodotto o altrimenti pubblicato in tutto o in parte senza il consenso scritto di Autostrada Pedemontana Lombarda S.p.A. Ogni utilizzo non autorizzato sarà perseguito a norma di legge. This document may not be copied, reproduced or published either in part or entirely without the written permission of Autostrada Pedemontana Lombarda S.p.A. Unauthorized use will be persecuted by law.

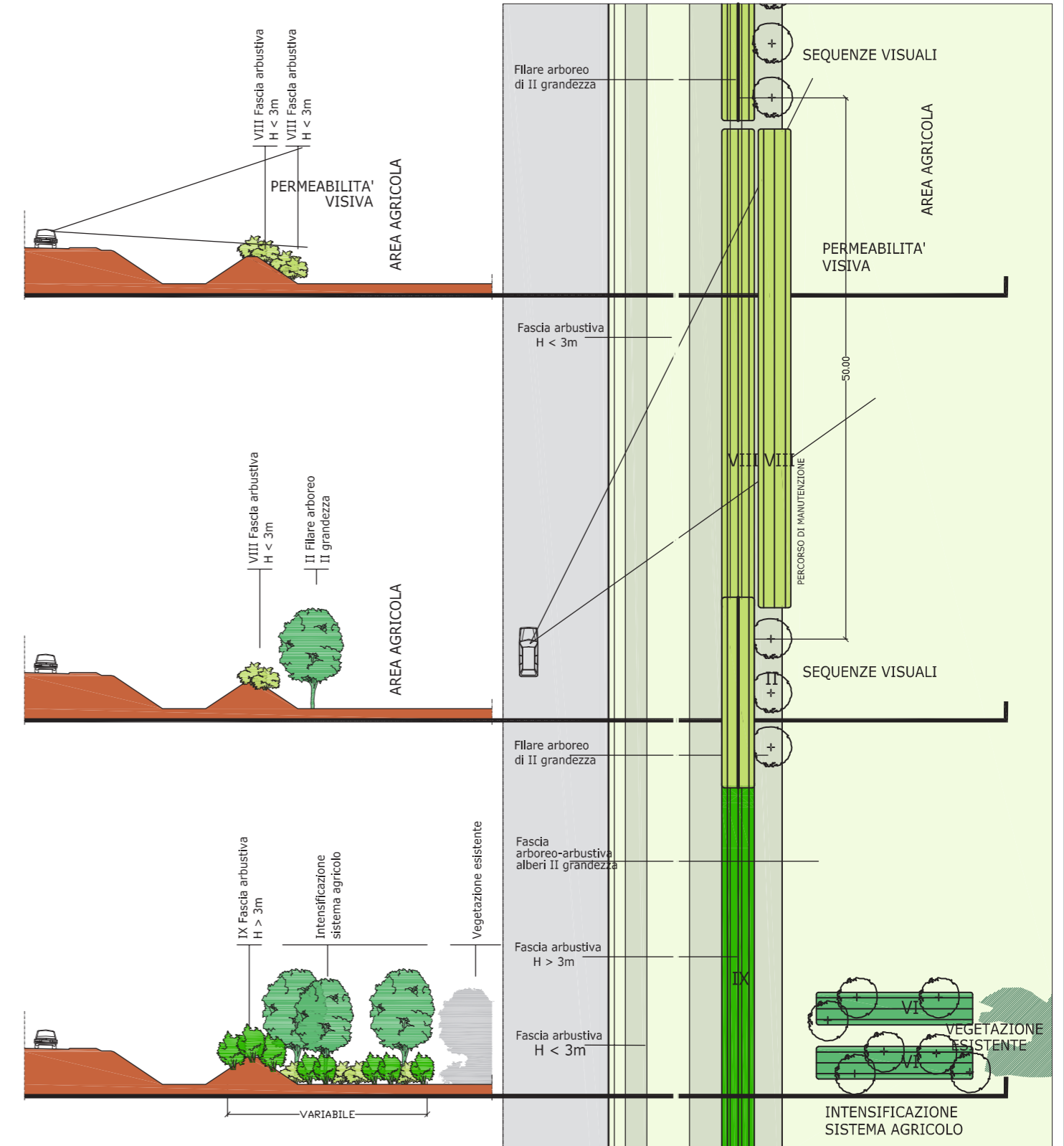
RILEVATO: RICONNESSIONE VEGETAZIONALE E RIFORESTAZIONE IN AREE DI INTERESSE NATURALISTICO
scala 1:500



Planimetria scala 1:500

Sezioni scala 1:500

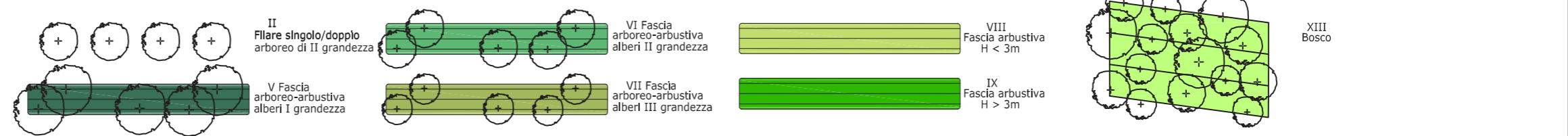
RILEVATO: PROTEZIONE E RICONGIUNZIONE TESSITURA AGRICOLA
scala 1:500



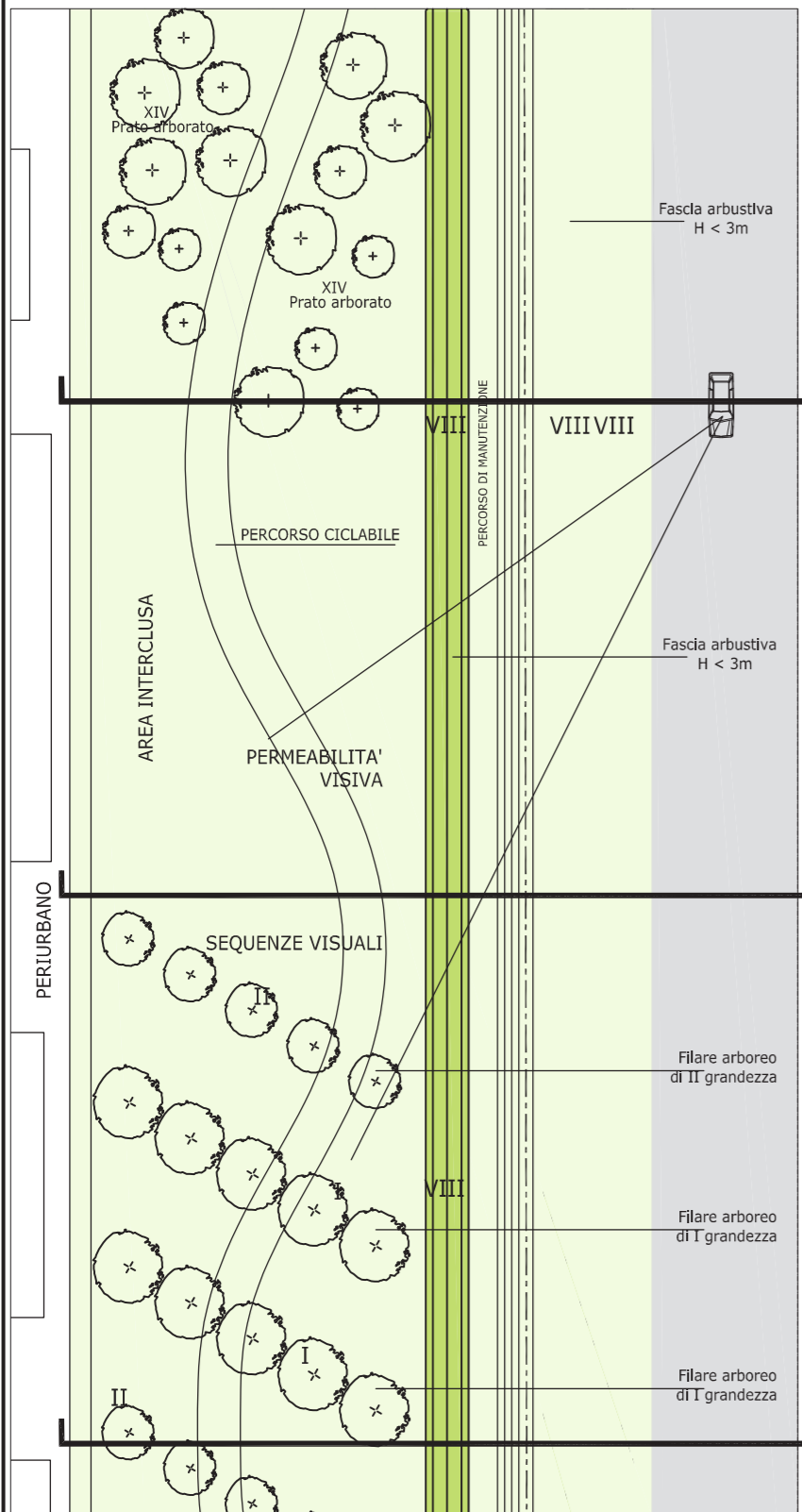
Sezioni scala 1:500

Planimetria scala 1:500

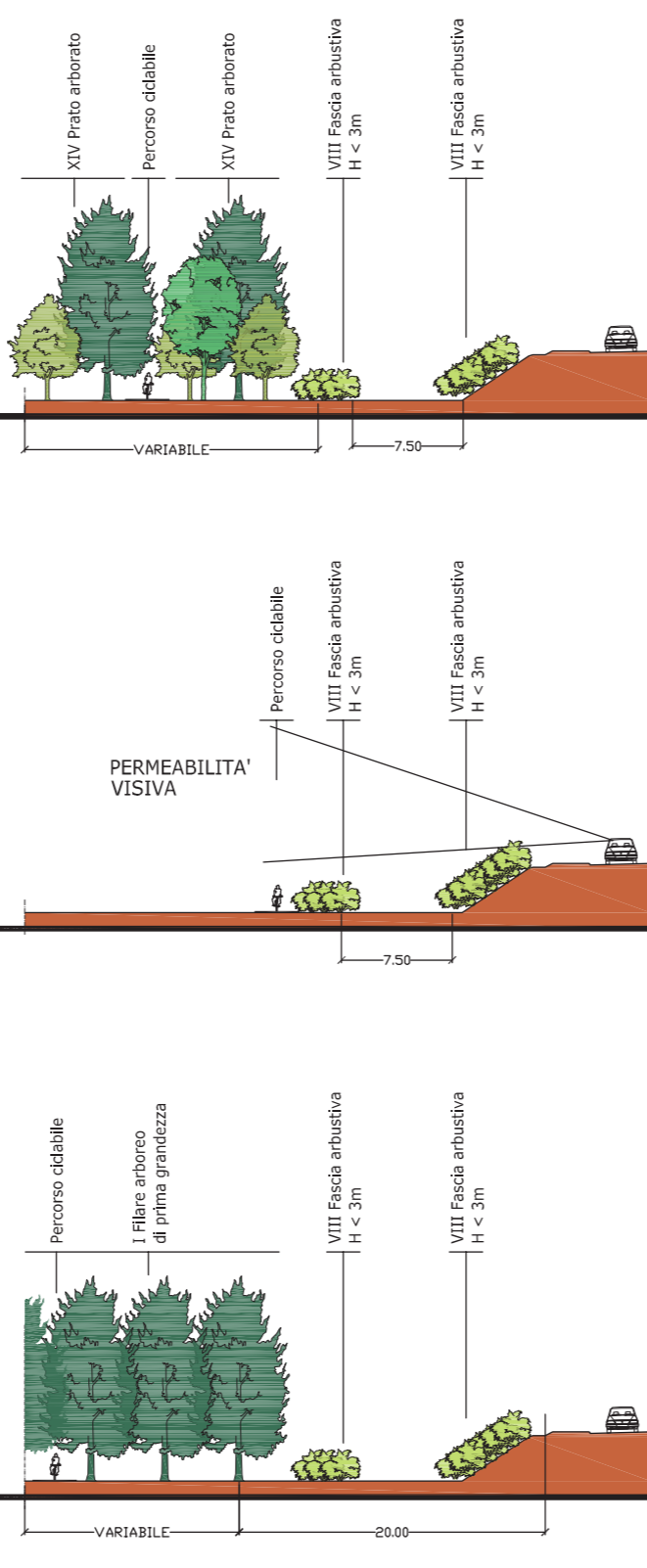
LEGENDA



RILEVATO: RIQUALIFICAZIONE AREE INTERCLUSE scala 1:500

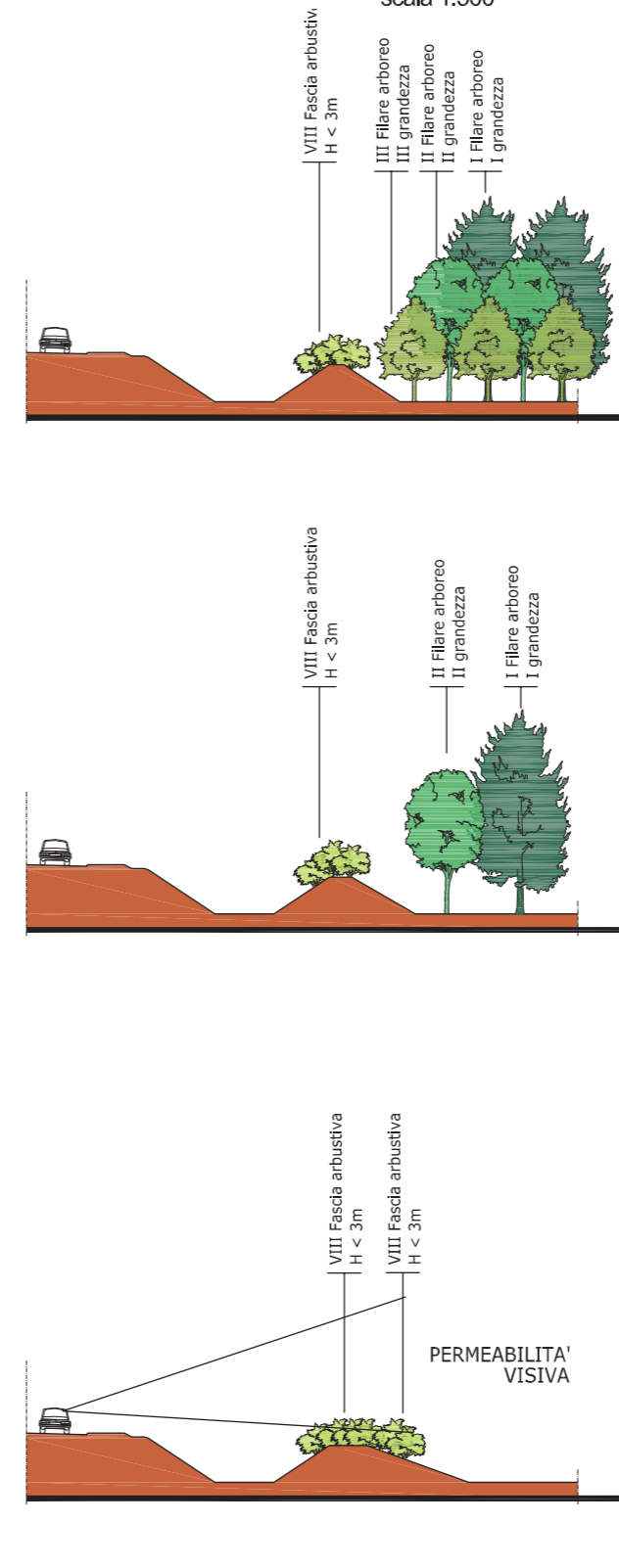


Planimetria scala 1:500

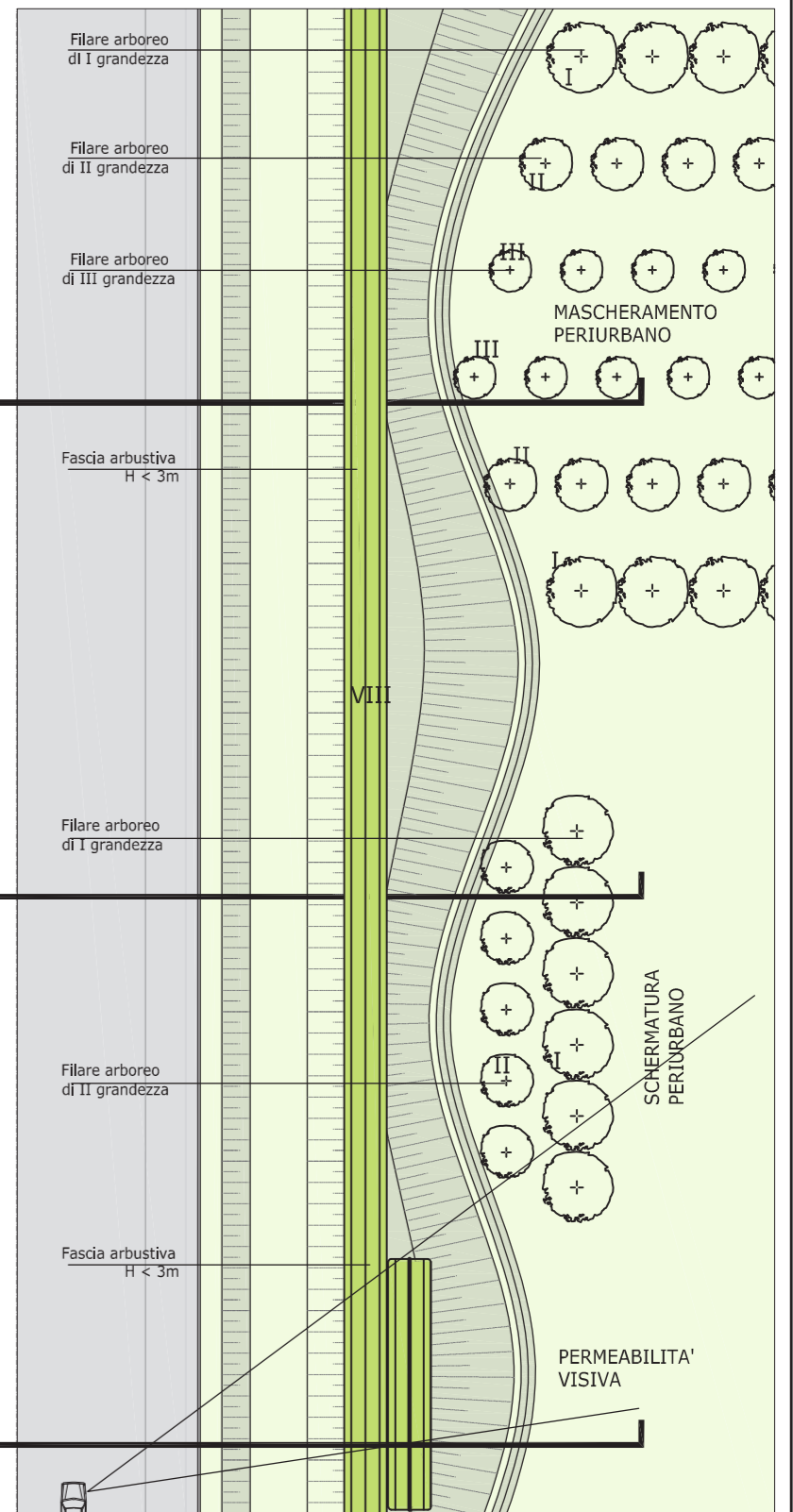


Sezioni scala 1:500

RILEVATO: MASCHERAMENTO E PROTEZIONE AMBITO URBANO-PERIURBANO
scala 1:500

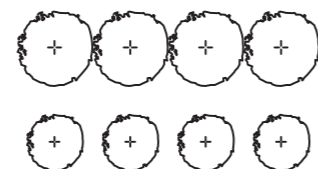


Sezioni scala 1:500



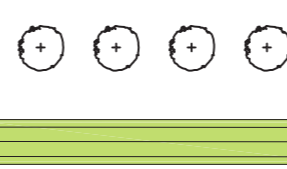
Planimetria scala 1:500

LEGGENDA



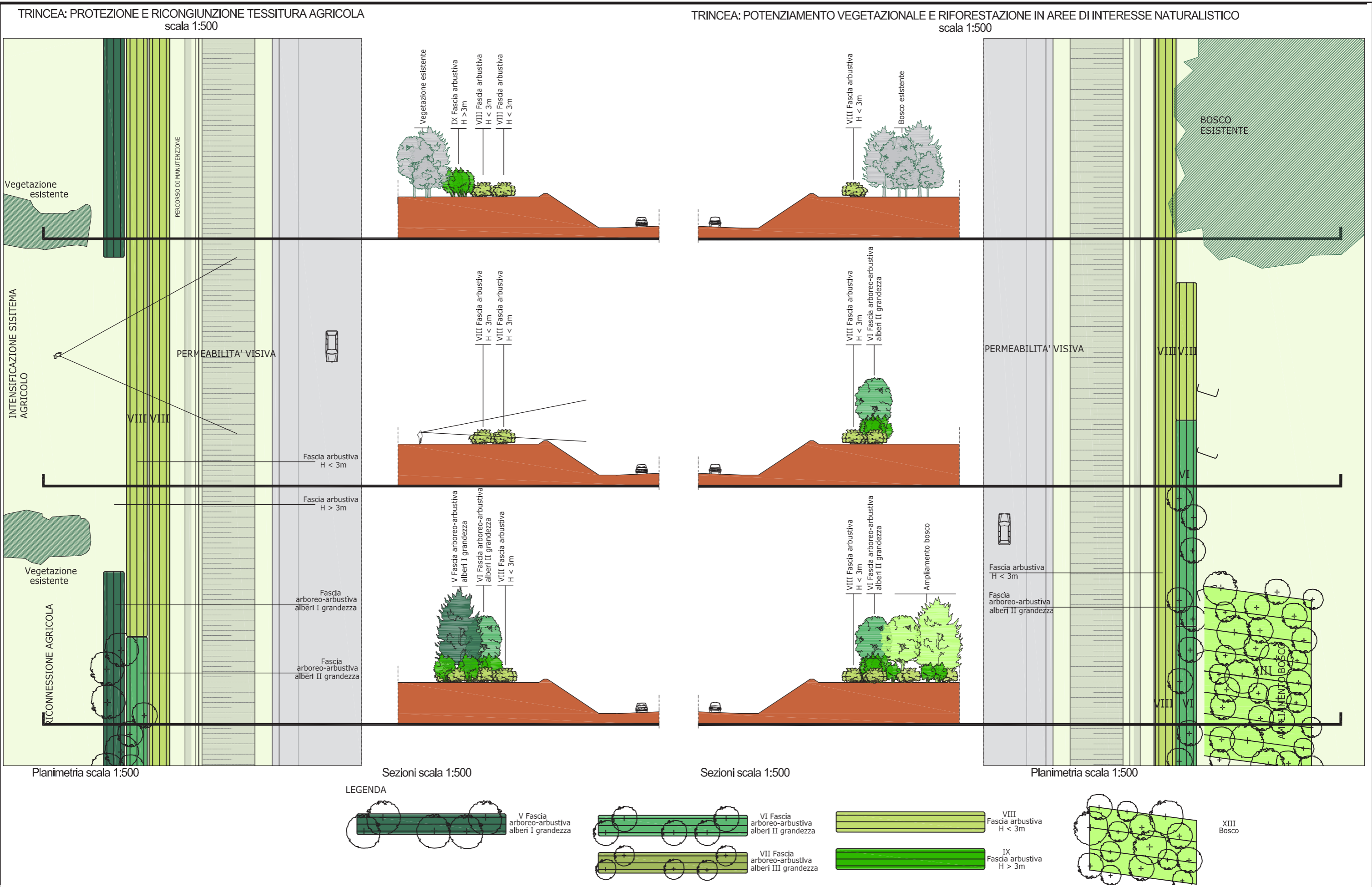
II Filare singolo/doppio
arboreo di I grandezza

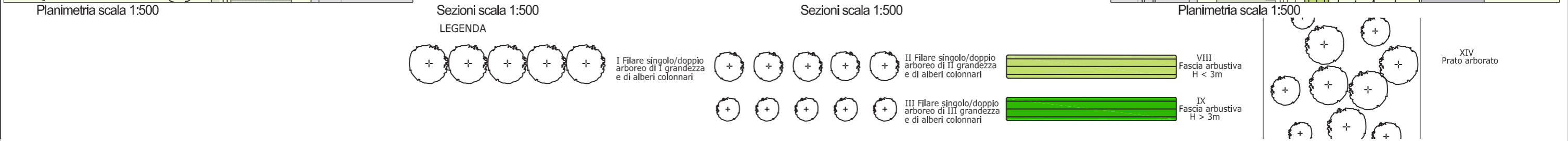
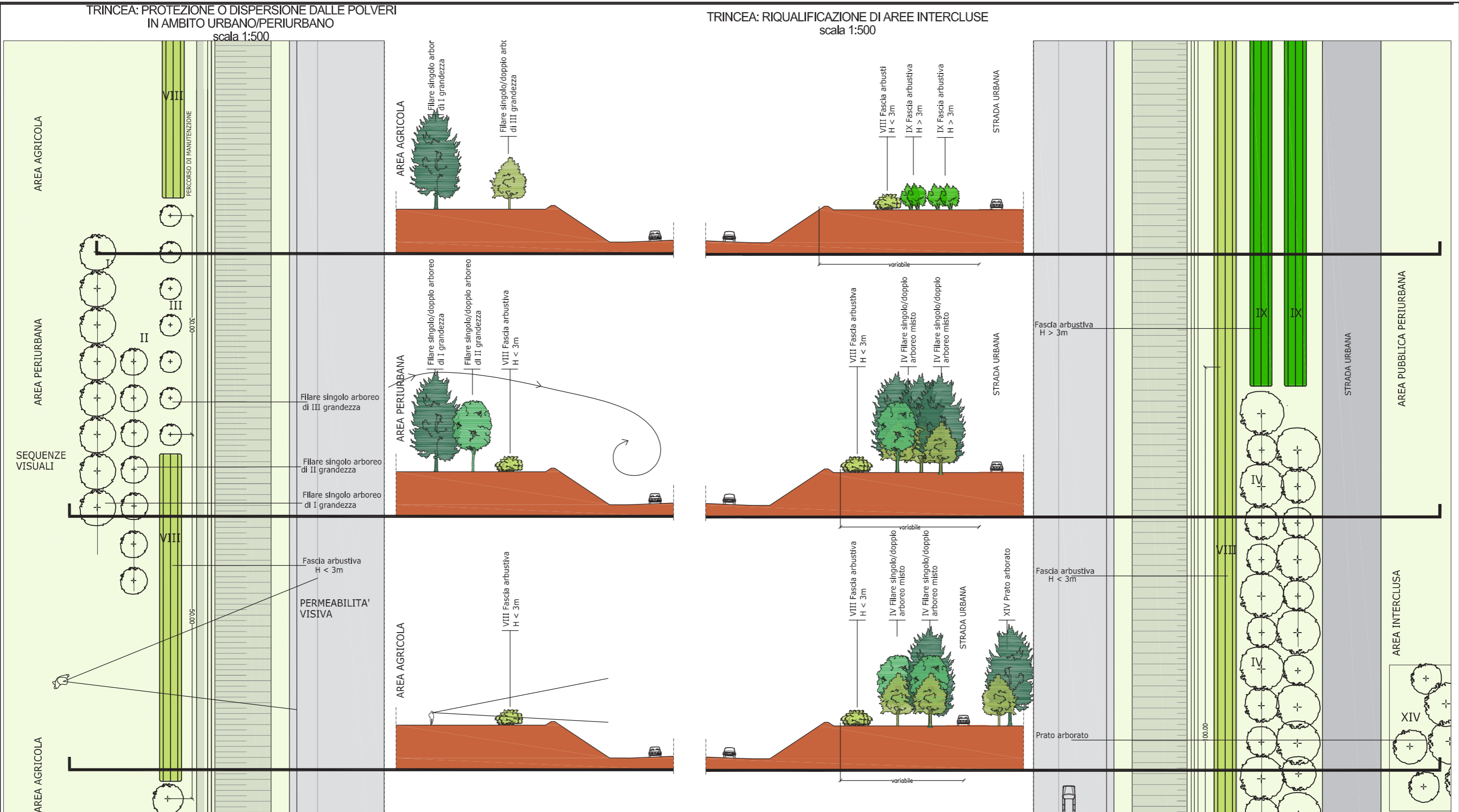
II Filare singolo/doppio
arboreo di II grandezza



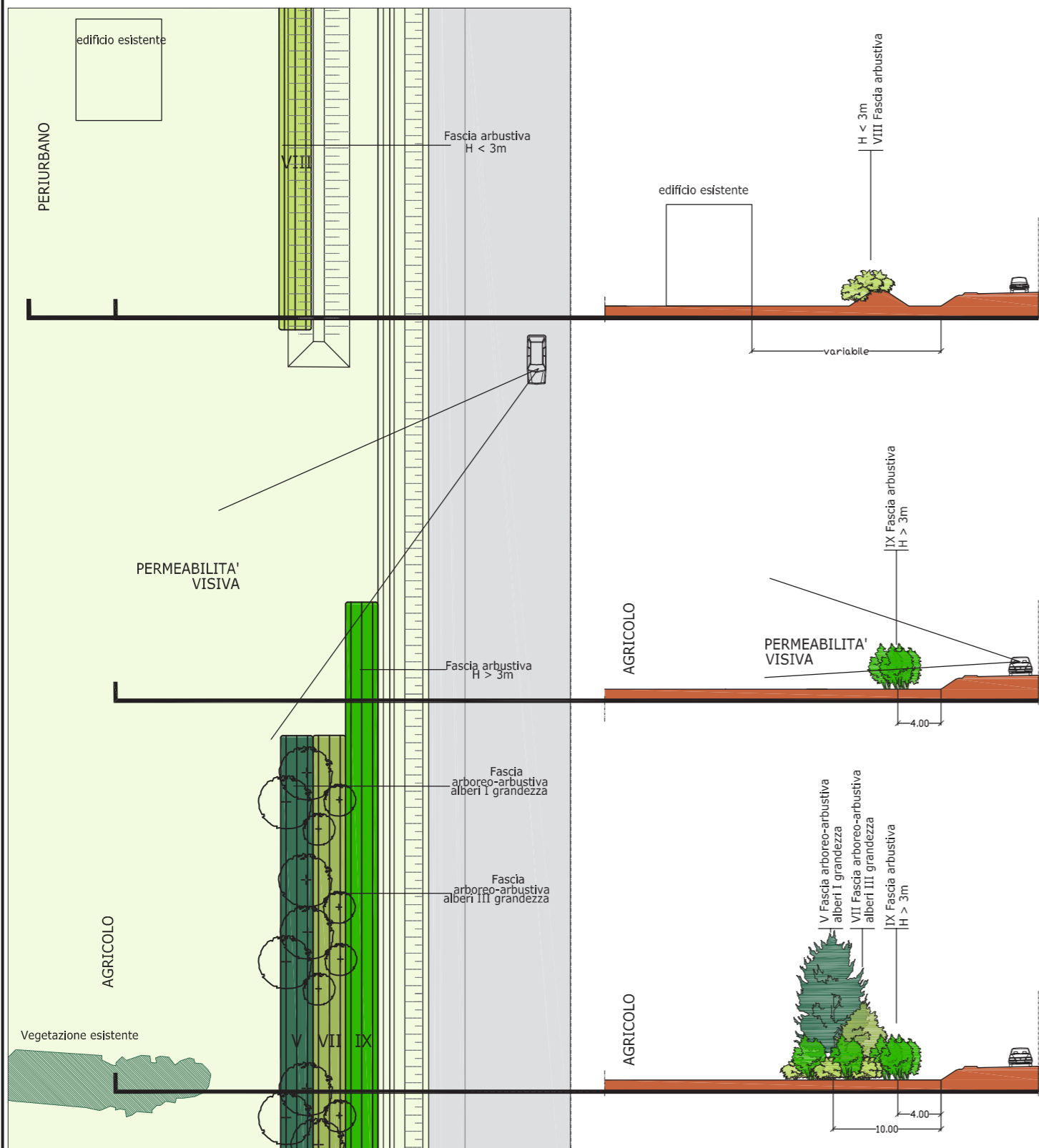
III Filare singolo/doppio
arboreo di III grandezza

VIII Fascia arbustiva
H < 3m





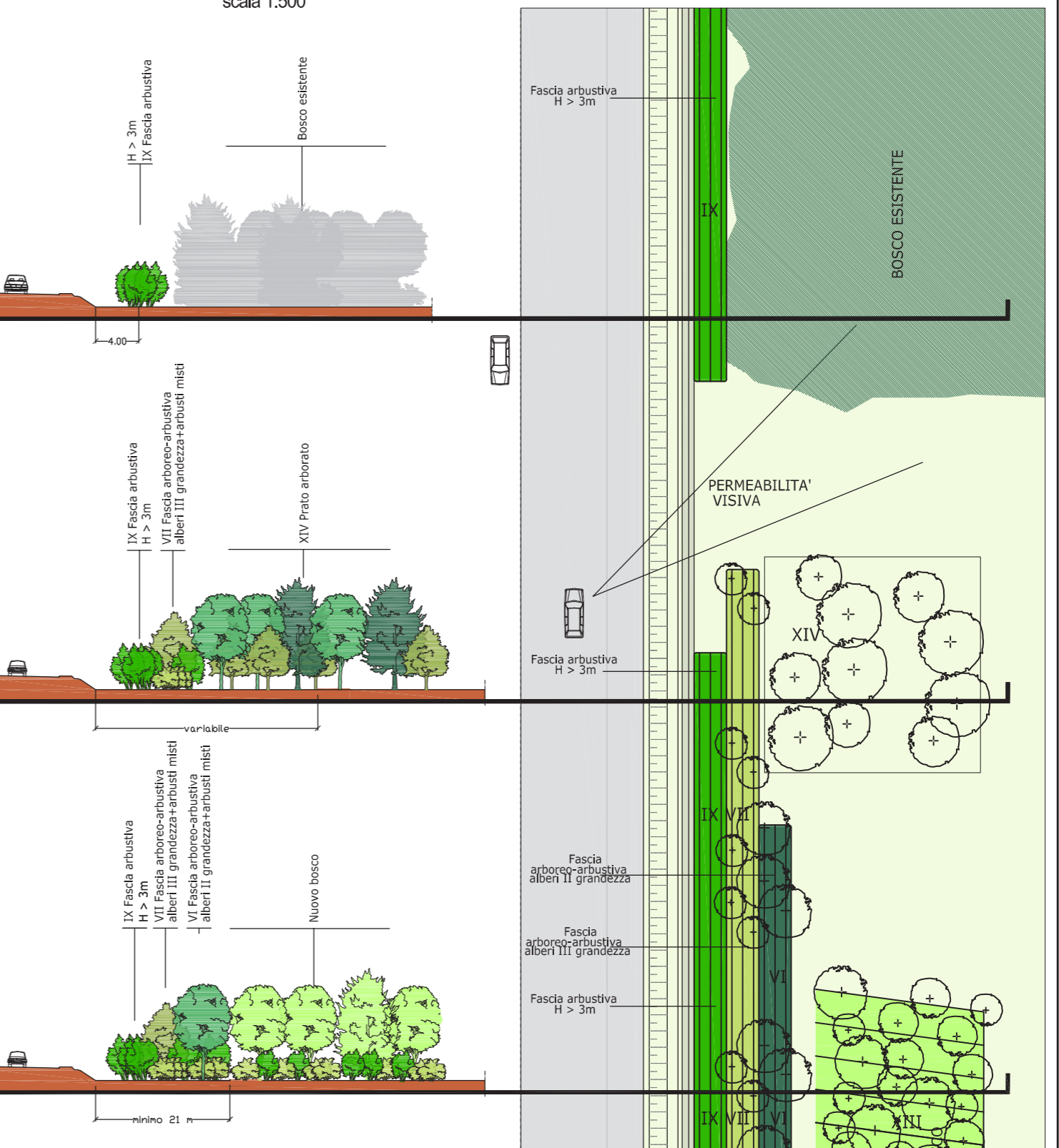
STRADA EXTRAURBANA: PROTEZIONE PERIURBANO E TESSITURA AGRICOLA
scala 1:500



Planimetria scala 1:500

Sezioni scala 1:500

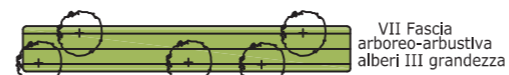

STRADA EXTRAURBANA: POTENZIAMENTO VEGETAZIONALE
IN AREE DI INTERESSE NATURALISTICO
scala 1:500



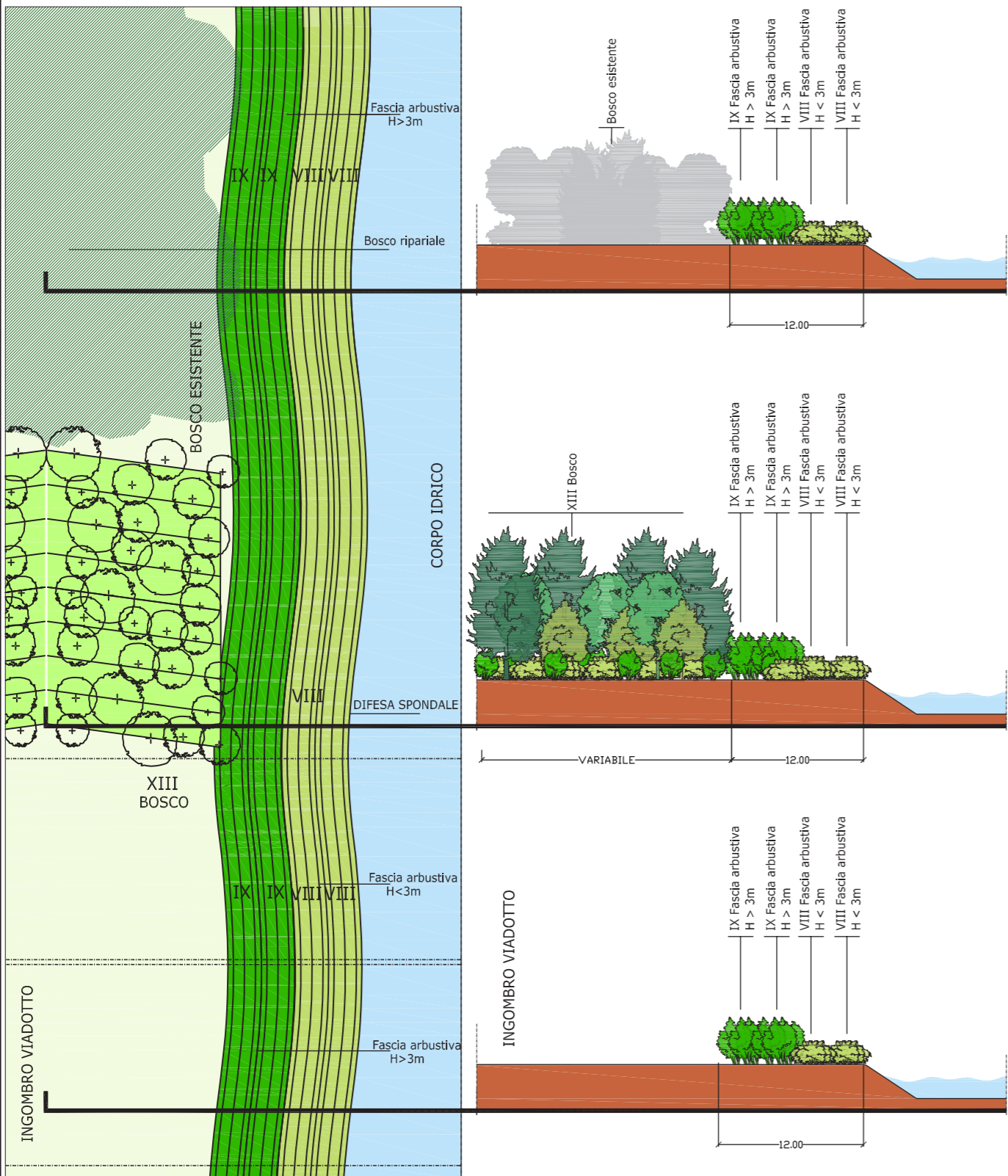
Sezioni scala 1:500

Planimetria scala 1:500

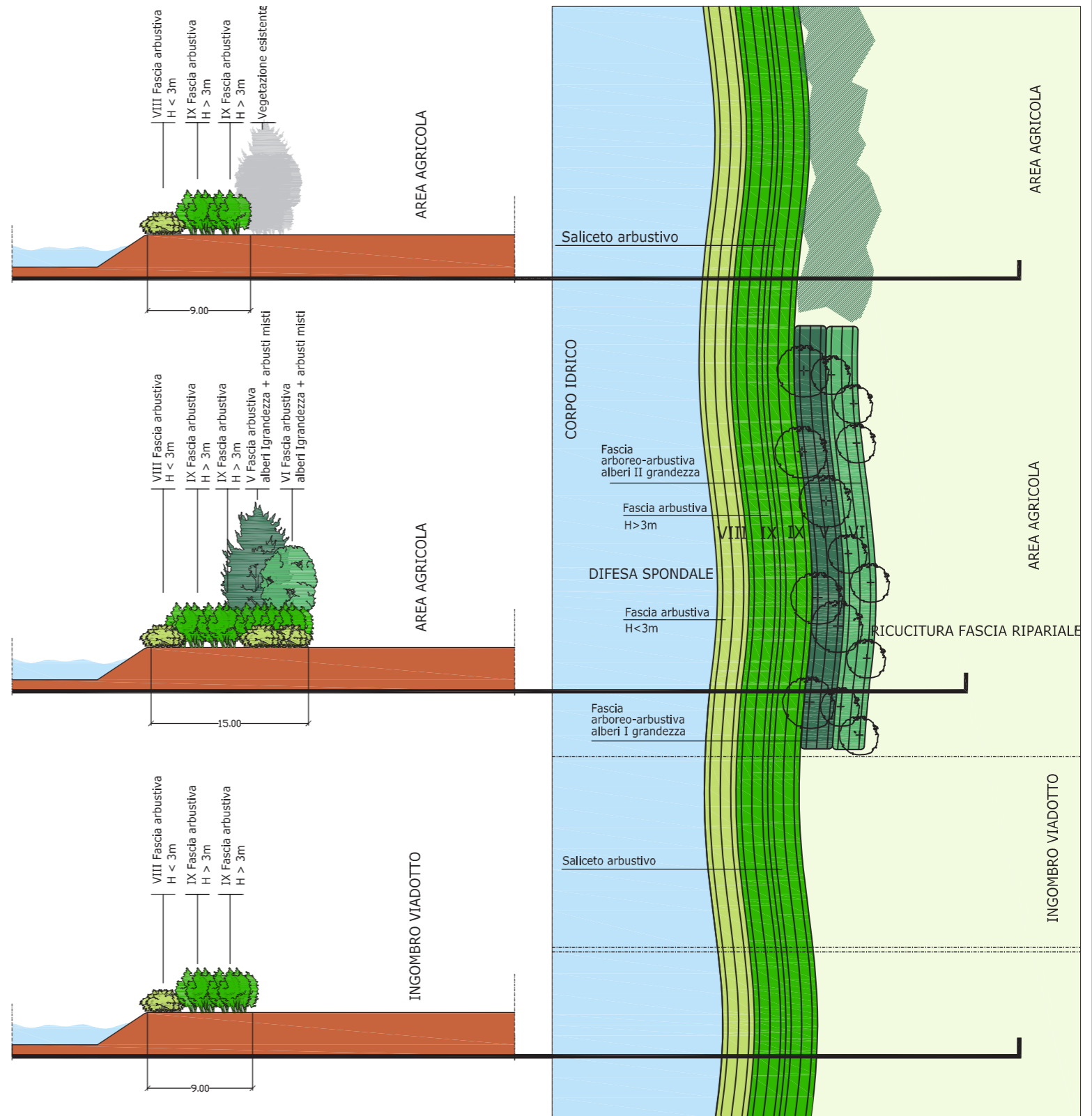
LEGENDA



ATTRAVERSAMENTO CORPO IDRICO: RIFORESTAZIONE IN AREE DI INTERESSE NATURALISTICO
scala 1:500



ATTRAVERSAMENTO CORPO IDRICO: RICOSTRUZIONE FASCIA RIPARIALE
scala 1:500



Planimetria scala 1:500

Sezioni scala 1:500

Sezioni scala 1:500

Planimetria scala 1:500

LEGENDA

