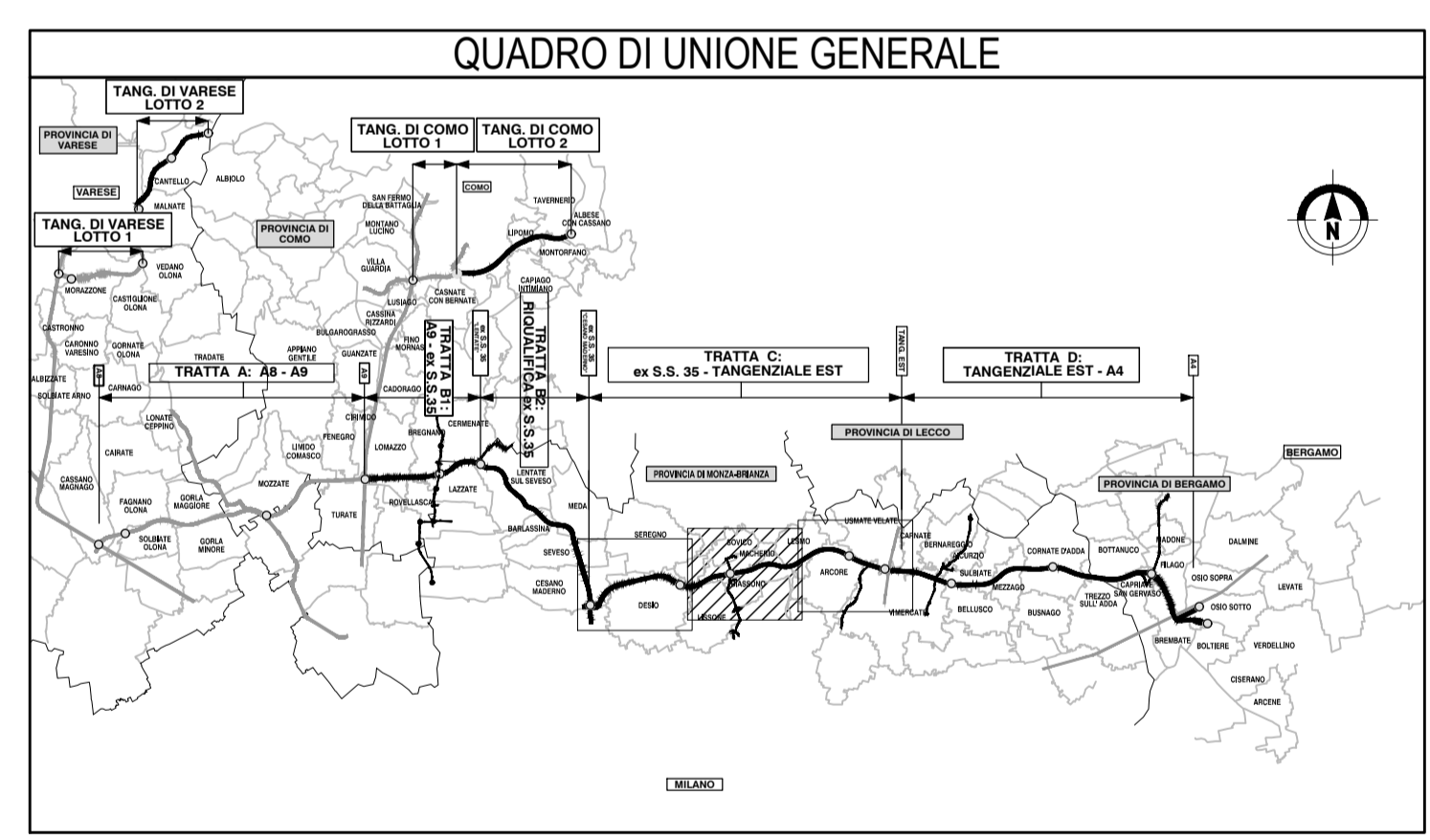




- LEGENDA**
- Tracciato di progetto
  - PAI DPCM 24 maggio 2001
  - Limite fascia A
  - - - Limite fascia B
  - - - Limite fascia C
- VINCOLI PAESAGGISTICI D.Lgs 42 del 2004**
- Aree di rispetto dei corsi d'acqua tutelati Art.142
  - Territori coperti da foreste e da boschi Art.142
  - Aree a vincolo idrogeologico Art.142
- AREE PROTETTE**
- Parchi naturali
  - Parchi locali di interesse sovracomunale
  - Nuclei di antica formazione
- VIABILITA'**
- Strade secondarie
  - Strade principali
  - Rete ferroviaria
  - - - Limiti amministrativi



**COLLEGAMENTO AUTOSTRADALE  
DALMINE-COMO-VARESE-VALICO DEL GAGGIOLO E OPERE AD ESSO CONNESSE**

CODICE CLUP: F118060027007

**PROGETTO ESECUTIVO  
TRATTA C**

**ANALISI PAESISTICA  
VINCOLI AMBIENTALI, PAESISTICI E AREE PROTETTE - TAV. 2**

IDENTIFICAZIONE ELABORATO				CONTRAENTE GENERALE			
FASE PROGETTUALE	AMBITO	TRATTA	CATEGORIA	OPERAZIONE	PARTE DI OPERA	TIPO ELABORATO	REVISIONE ESTERNA
	EA	AM	CC	000	A100	120	VA
							002
							A
<b>CONCEDENTE</b> CONCESSIONI AUTOSTRADALI LOMBARDE				<b>CONCESSIONARIO</b> PEDELOMBARDA NUOVA S.p.A.			
<b>DATA</b> 22 maggio 2023 Bozza A01 Giugno 2023 Emissione A02				<b>REVISIONE</b> A01 A02			
<b>PROGETTISTI</b> PROGER				<b>RESPONSABILE INTEGRAZIONE PRESTAZIONI SPECIALISTICHE</b> Ing. Carlo Luzzi			
<b>PROGETTISTA</b> Ing. M. Lanza				<b>PROGETTISTA</b> Ing. M. Lanza			

