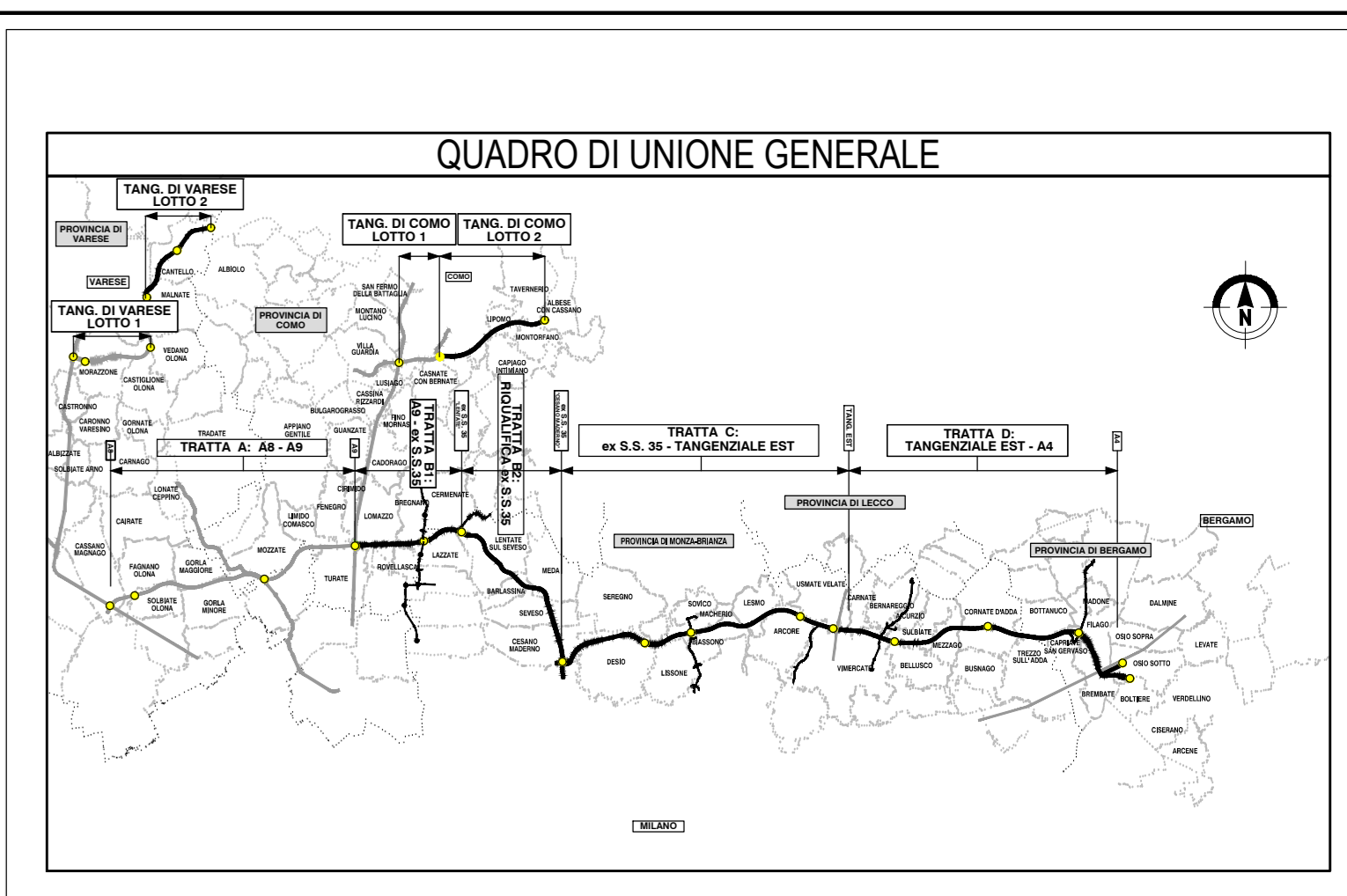
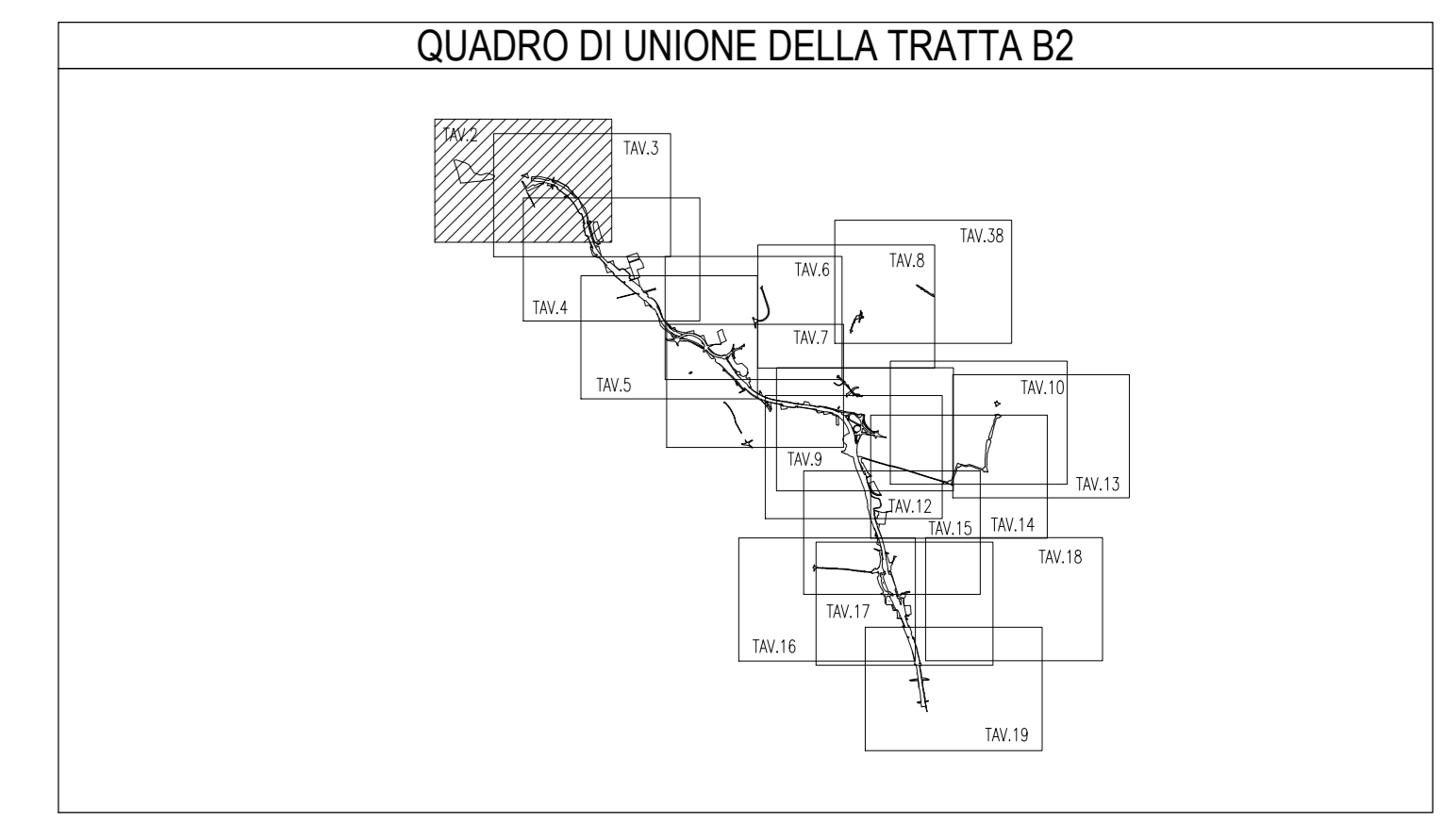
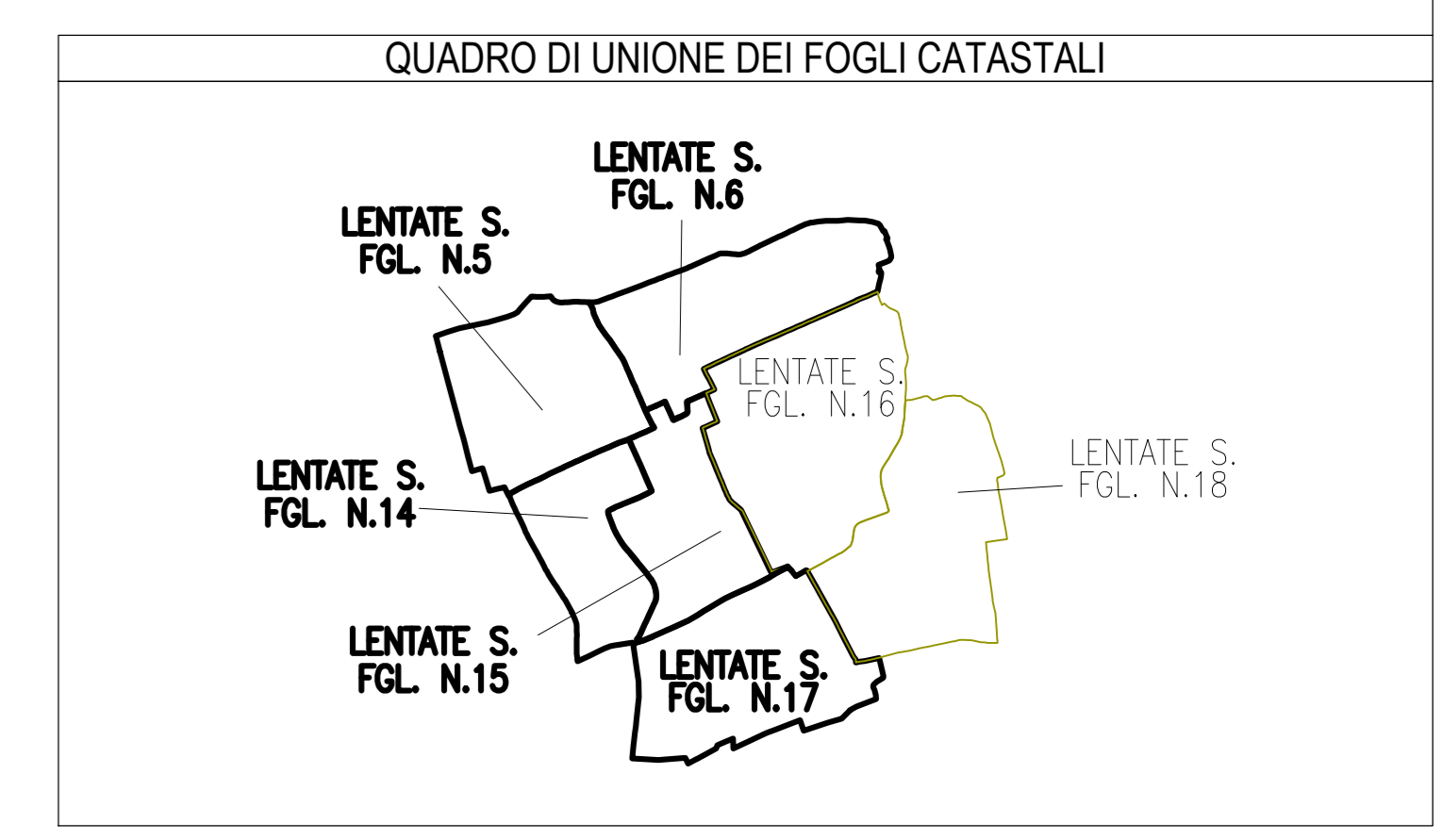




LEGENDA	
GRUPPO	DESCRIZIONE
ESISTENTE	CORSI D'ACQUA
	STRADE PUBBLICHE
	FERROVIE
STRADE ESISTENTI	STRADE PUBBLICHE RILEVATE
	SEDE AUTOSTRADA SU STRADA PUBBLICA
	MITIGAZIONE AMBIENTALE SU STRADA PUBBLICA
	DEVIAZIONE STRADA SU STRADA PUBBLICA
ESPROPRI	AREE DA ESPROPRIARE PER SEDE AUTOSTRADA PEDEMONTANA LOMBARDA
	AREE DA ESPROPRIARE PER DEVIAZIONE STRADE
	AREE DA ESPROPRIARE PER DEVIAZIONE CORSI D'ACQUA
	AREE DA ESPROPRIARE PER OPERE DI MITIGAZIONE AMBIENTALE
	FABBRICATI CENSITI IN CATASTO IN DEMOLIZIONE
	FABBRICATI NON CENSITI IN CATASTO IN DEMOLIZIONE
	FABBRICATI DI PROPRIETA' APL IN DEMOLIZIONE
AREE DA ESPROPRIARE PER RISOLUZIONE INTERFERENZE	
ASSESSIMENTI	SERVITU' DI PASSO
	SERVITU' PER RISOLUZIONE INTERFERENZE
	SERVITU' PER TIRANTI
ALTRITUTTI	AREE DA OCCUPARE TEMPORANEAMENTE
	AREE IN ESPROPRIO PROGETTO 2009/2010 NON PIU' INTERESSATE
	AREE IN SERVITU' PROGETTO 2009/2010 NON PIU' INTERESSATE
	AREE IN OCCUPAZIONE TEMPORANEA PROGETTO 2009/2010 NON PIU' INTERESSATE
	FASCIA DI RISPETTO STRADALE



CONFERENZA REGIONALE AUTOSTRADALI  
**COLLEGAMENTO AUTOSTRADALE DALMINE-COMO-VARESE-VALICO DEL GAGGIOLIO E OPERE AD ESSO CONNESSE**  
**PROGETTO ESECUTIVO TRATTA B2**  
 ESPROPRI ESPROPRI TRATTA B2  
 PIANI PARTICELLARI  
 PIANO PARTICELLARE GRAFICO - COMUNE DI LENTATE SUL SEVESO

IDENTIFICAZIONE ELABORATO		CONTRAENTE GENERALE	
ANNO	TRATTA	DATA	REVISIONE
2020	CANTIERA	21/08/2020	01
2020	OPERA		
2020	PRODOTTORE		
2020	PROIEZIONE		
2020	REVISIONE ESTERNA		
<b>PEDELOMBARDA NUOVA S.p.A.</b> RESPONSABILE ELABORAZIONE PROGETTUALE RESPONSABILE INTERAZIONE PROIEZIONE SPECIALISTE CAD/INFORMATICA ING. CARLO LARINI		DATA: 31/08/2020 SCALA: 1:2000 PROGETTISTA:	
CONCESSIONARIO CONCESSIONE CONCESSIONE		CONCESSIONARIO CONCESSIONE CONCESSIONE	

PROVINCIA DI MILANO  
 COMUNE DI LENTATE SUL SEVESO  
 SCALA DI 1:2000

