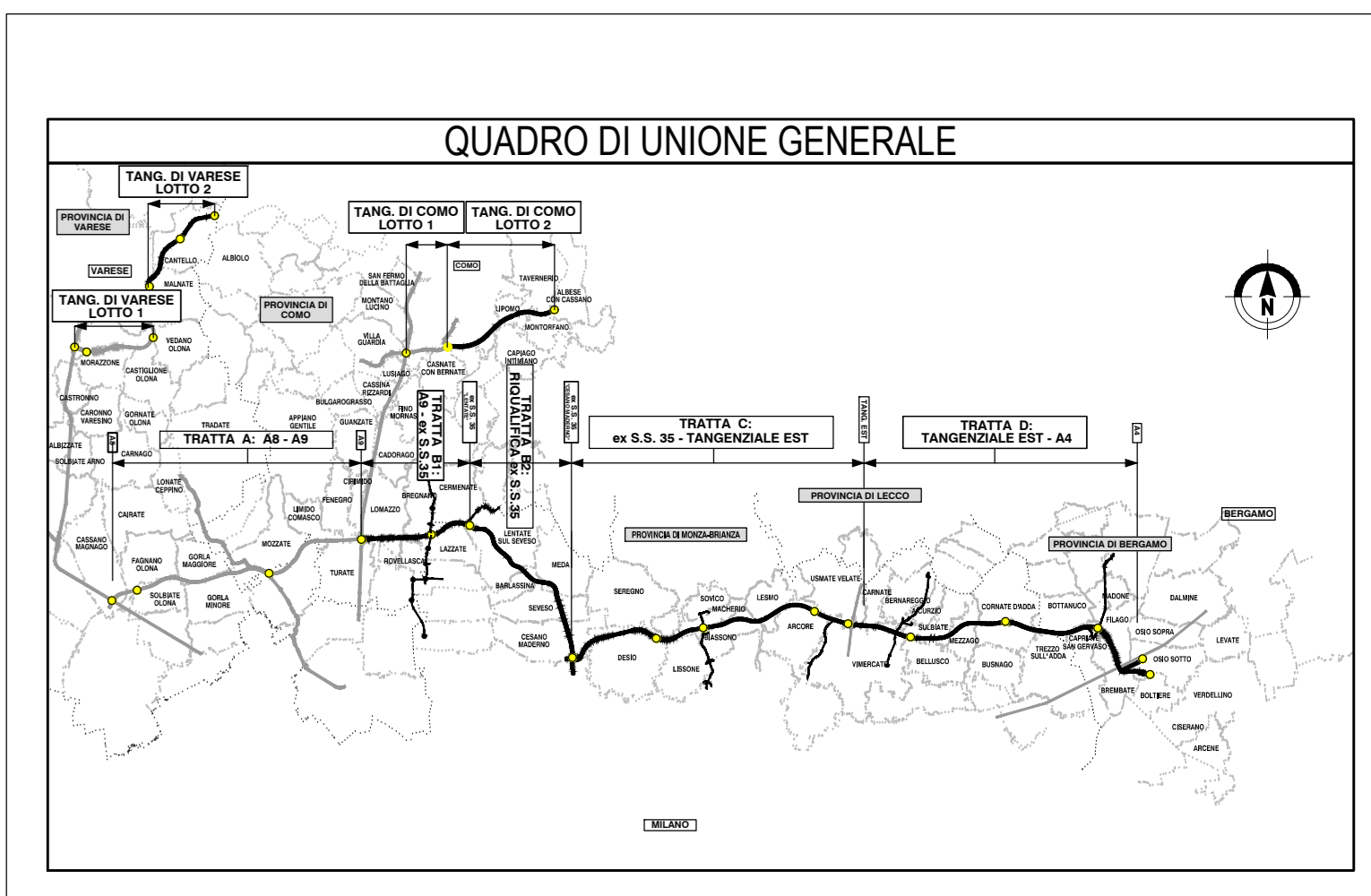
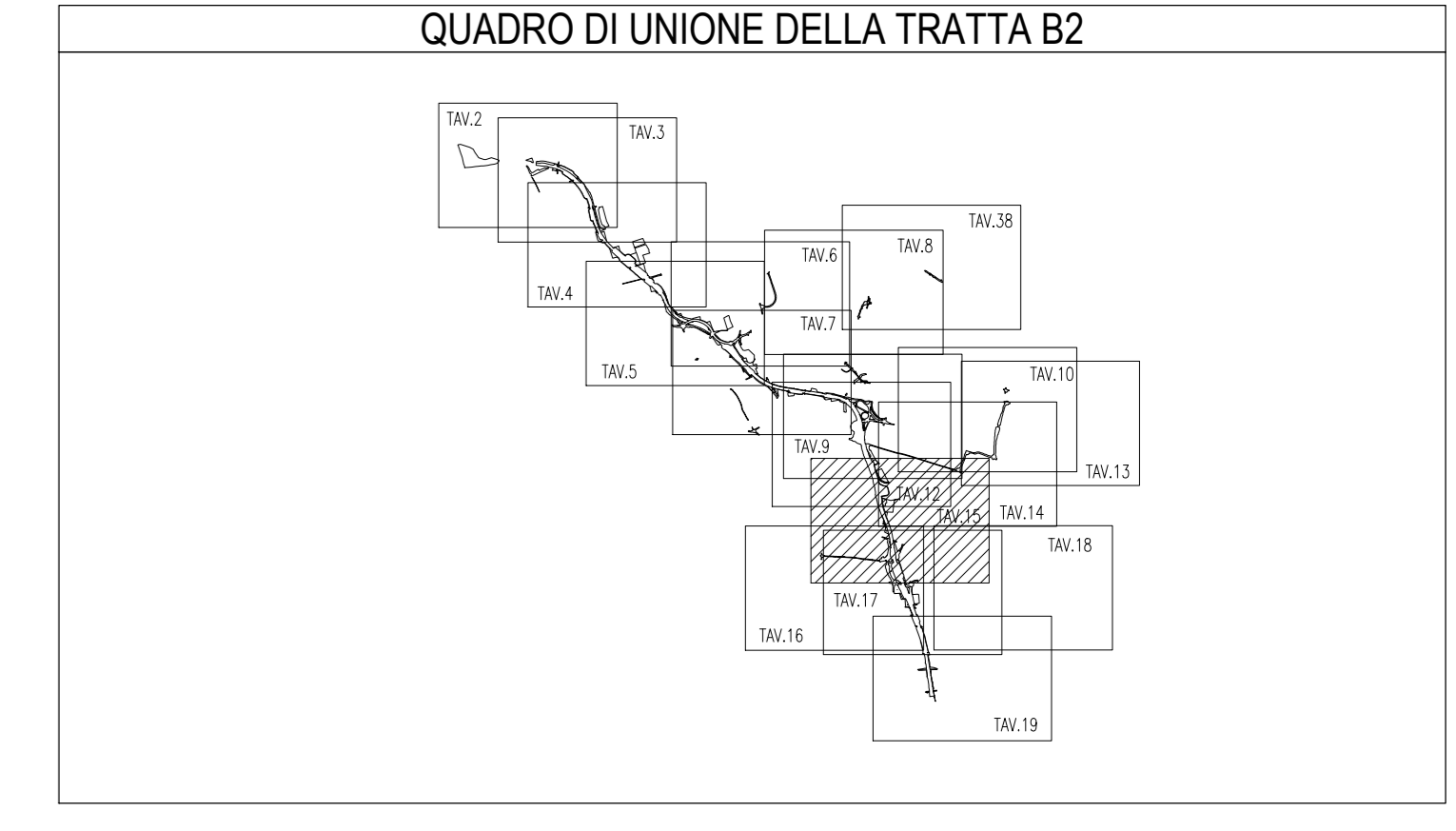
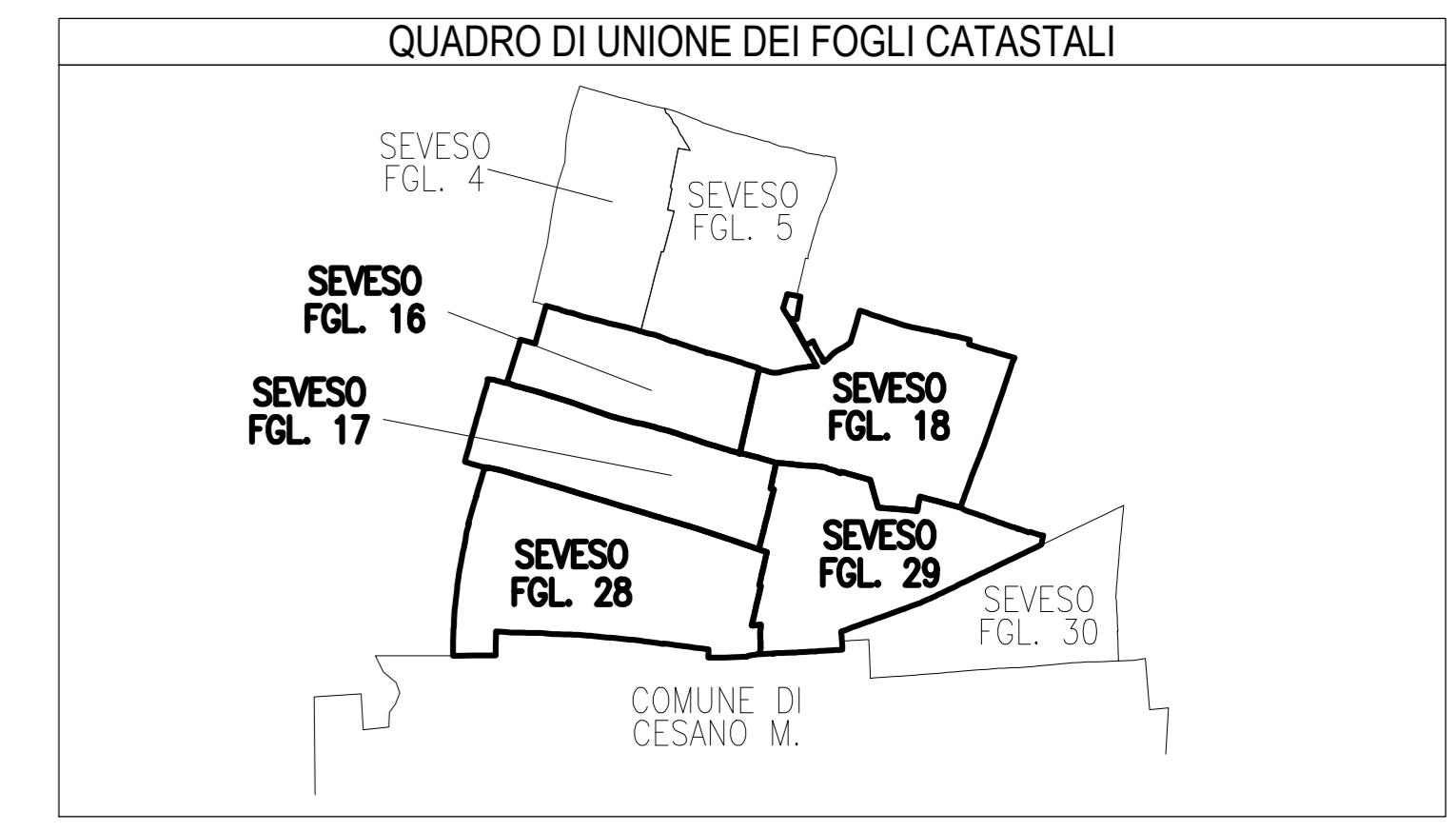


| LEGENDA          |        |  |
|------------------|--------|--|
| GRUPPO           | COLORE | DESCRIZIONE  |
| ESISTENTE        |        | CORSI D'ACQUA  |
|                  |        | STRADE PUBBLICHE   |
|                  |        | FERROVIE   |
| STRADE ESISTENTI |        | STRADE PUBBLICHE RILEVATE  |
|                  |        | SEDE AUTOSTRADA SU STRADA PUBBLICA                                     |
|                  |        | MITIGAZIONE AMBIENTALE SU STRADA PUBBLICA                              |
|                  |        | DEVIAZIONE STRADA SU STRADA PUBBLICA                                   |
|                  |        | AREE DA ESPROPRIARE PER SEDE AUTOSTRADA PEDEMONTANA LOMBARDA           |
| ESPROPRI         |        | AREE DA ESPROPRIARE PER DEVIAZIONE STRADE                              |
|                  |        | AREE DA ESPROPRIARE PER DEVIAZIONE CORSI D'ACQUA                       |
|                  |        | AREE DA ESPROPRIARE PER OPERE DI MITIGAZIONE AMBIENTALE                |
|                  |        | FABBRICATI CENSITI IN CATASTO IN DEMOLIZIONE                           |
|                  |        | FABBRICATI NON CENSITI IN CATASTO IN DEMOLIZIONE                       |
| ASSESSIMENTI     |        | FABBRICATI DI PROPRIETA' APL IN DEMOLIZIONE                            |
|                  |        | AREE DA ESPROPRIARE PER RISOLUZIONE INTERFERENZE                       |
|                  |        | SERVITU' DI PASSO  |
|                  |        | SERVITU' PER RISOLUZIONE INTERFERENZE                                  |
|                  |        | SERVITU' PER TIRANTI   |
| ALTRI TITOLI     |        | AREE DA OCCUPARE TEMPORANEAMENTE                                       |
|                  |        | AREE IN ESPROPRIO PROGETTO 2009/2010 NON PIU' INTERESSATE              |
|                  |        | AREE IN SERVITU' PROGETTO 2009/2010 NON PIU' INTERESSATE               |
|                  |        | AREE IN OCCUPAZIONE TEMPORANEA PROGETTO 2009/2010 NON PIU' INTERESSATE |
|                  |        | FASCIA DI RISPETTO STRADALE  |



CONCESSIONARIA  
**COLLEGAMENTO AUTOSTRADALE  
 DALMINE-COMO-VARESE-VALICO DEL GAGGIOLIO E OPERE AD ESSO CONNESSE**  
**PROGETTO ESECUTIVO  
 TRATTA B2**  
**ESPROPRI  
 ESPROPRI TRATTA B2  
 PIANI PARTICELLARI**  
**PIANO PARTICELLARE GRAFICO - COMUNE DI SEVESO**

| IDENTIFICAZIONE ELABORAZIONE |            | CONTRAENTE GENERALE |                          |
|------------------------------|------------|---------------------|--------------------------|
| FASE PROGETTUALE             | AMBITO     | REVISIONE           | ELABORAZIONE PROGETTUALE |
| TRATTA                       | CANTIERI   | DATA                | RESPONSABILE             |
| OPERA                        | OPERA      | 21/06/2023          | INFORMAZIONE             |
| PRODOTTORE                   | PRODOTTORE | 21/06/2023          | PRESTAZIONE              |
| PRODOTTORE                   | PRODOTTORE | 21/06/2023          | PRODOTTORE               |
| PRODOTTORE                   | PRODOTTORE | 21/06/2023          | PRODOTTORE               |
| PRODOTTORE                   | PRODOTTORE | 21/06/2023          | PRODOTTORE               |
| PRODOTTORE                   | PRODOTTORE | 21/06/2023          | PRODOTTORE               |
| PRODOTTORE                   | PRODOTTORE | 21/06/2023          | PRODOTTORE               |
| PRODOTTORE                   | PRODOTTORE | 21/06/2023          | PRODOTTORE               |

PROVINCIA DI MILANO  
 COMUNE DI SEVESO  
 SCALA DI 1:2000