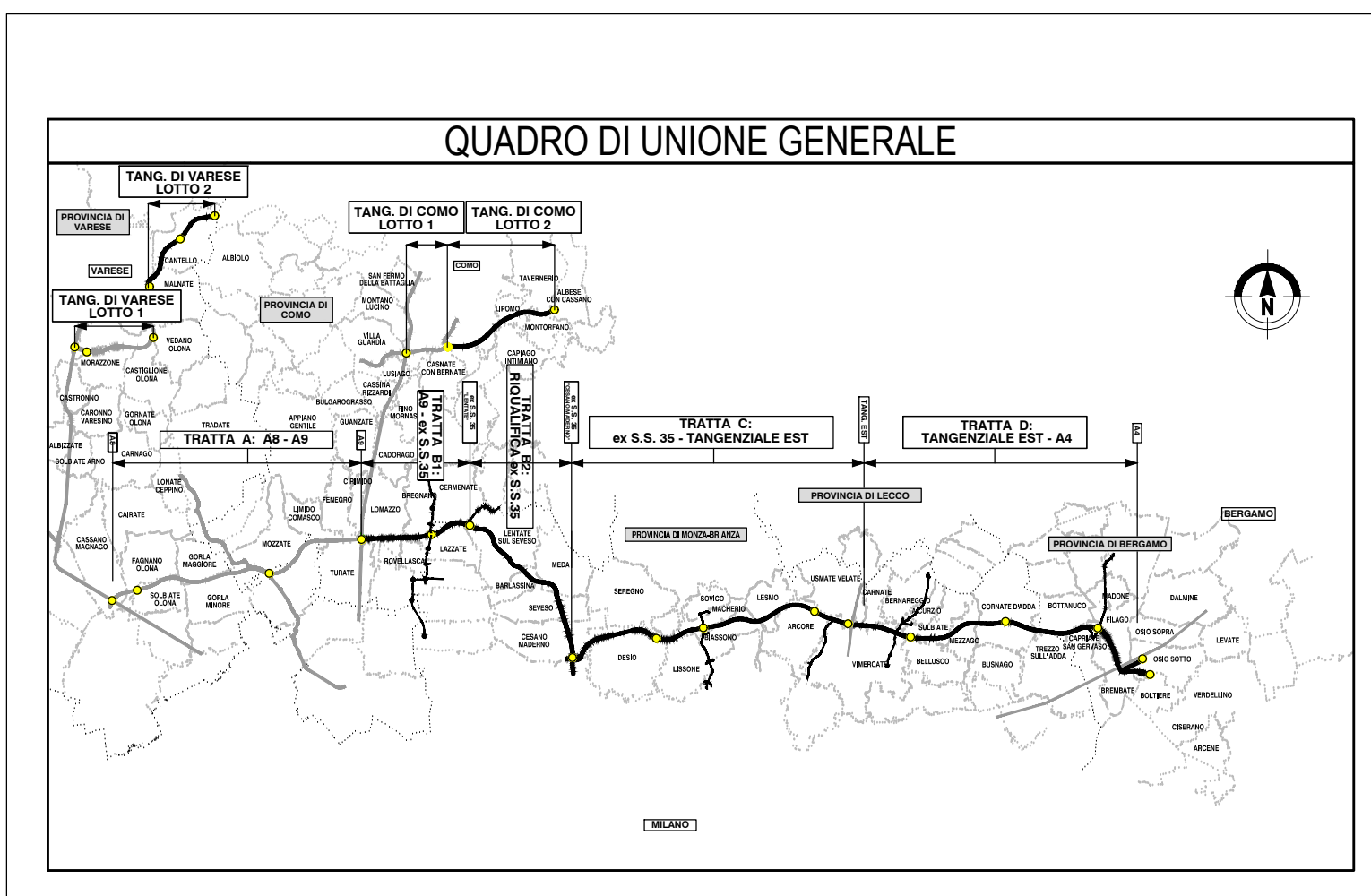
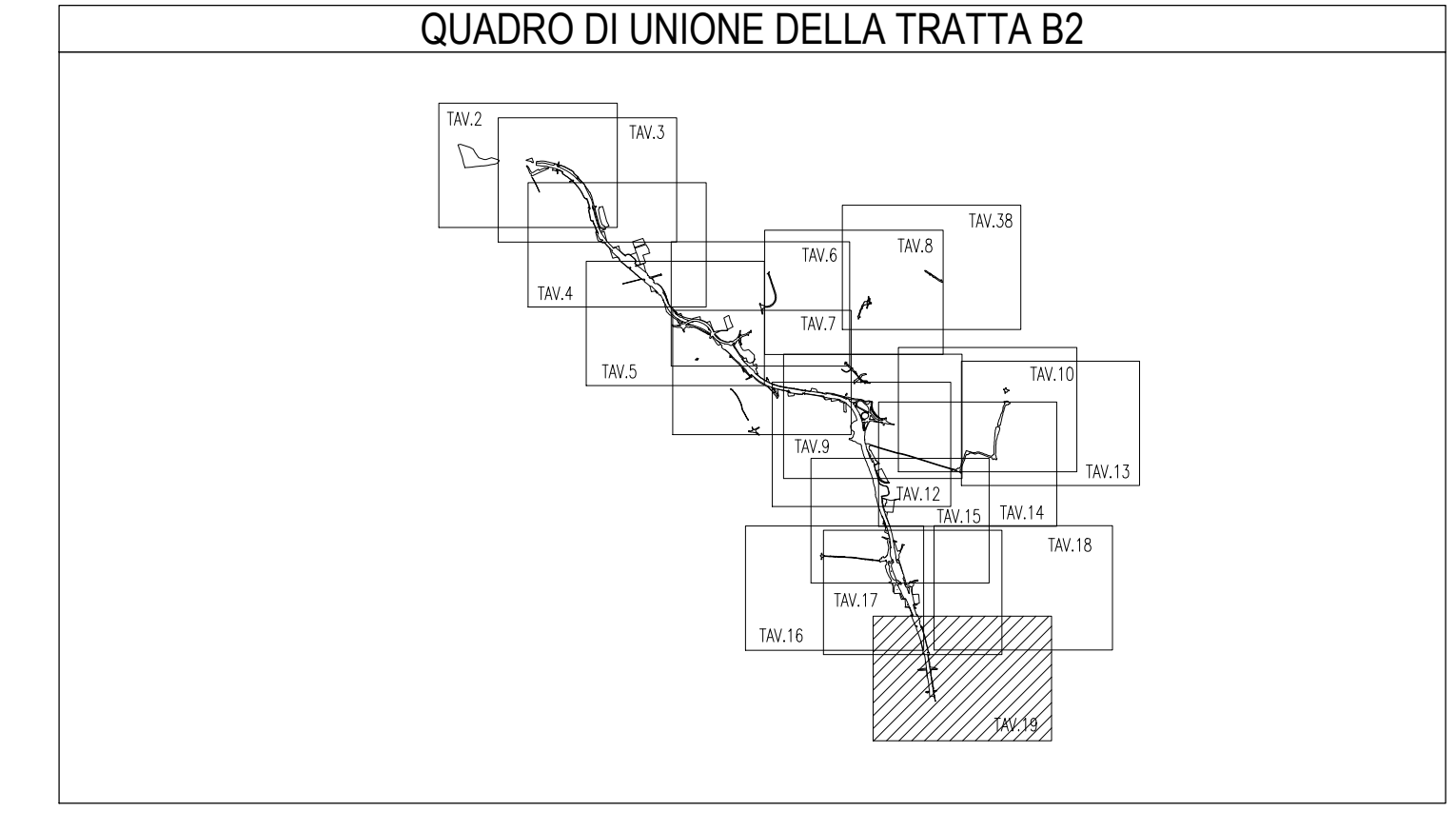
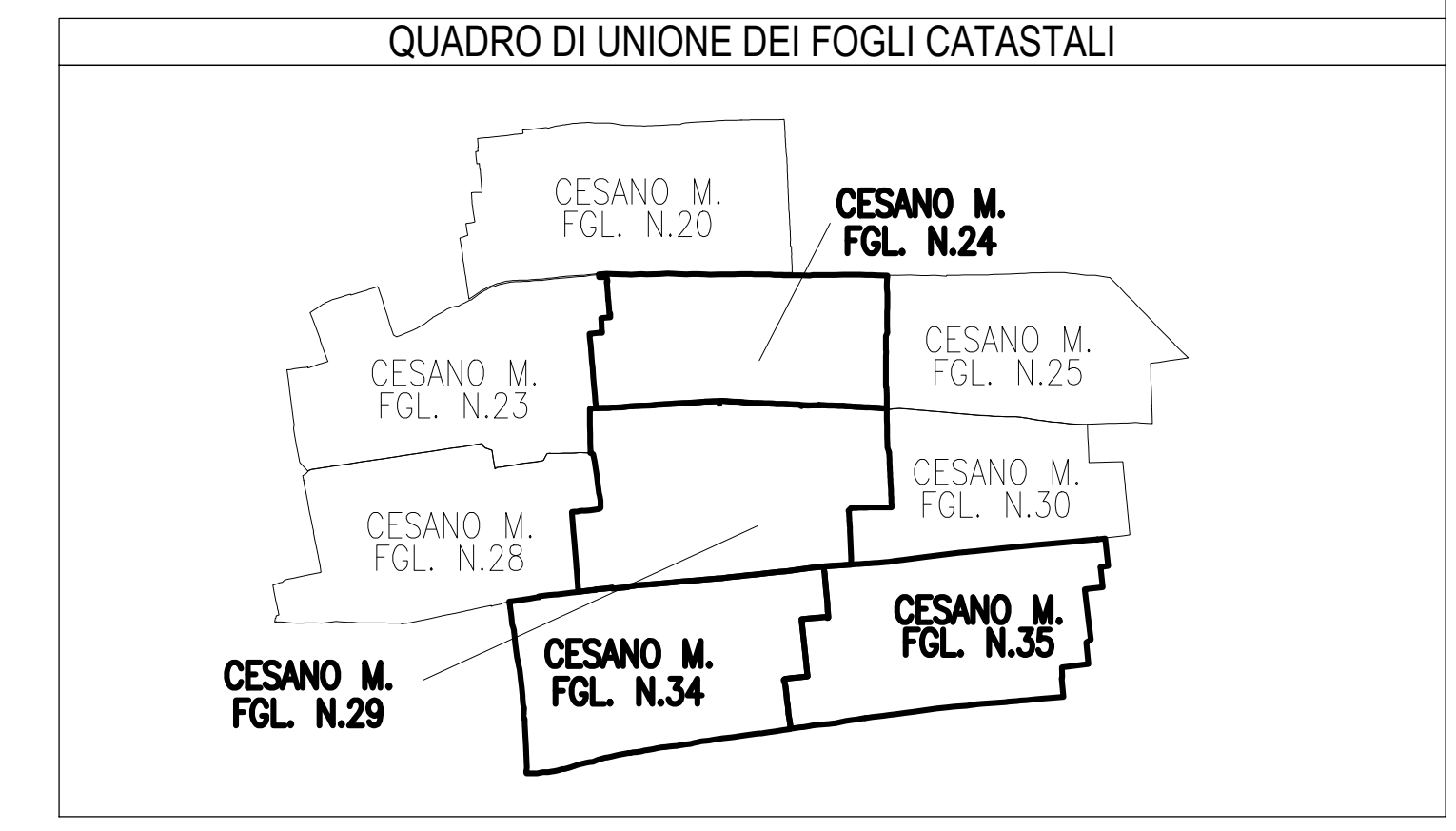




LEGENDA	
GRUPPO	DESCRIZIONE
ESISTENTE	CORSI D'ACQUA
	STRADE PUBBLICHE
	FERROVIE
STRADE ESISTENTI	STRADE PUBBLICHE RILEVATE
	SEDE AUTOSTRADA SU STRADA PUBBLICA
	MITIGAZIONE AMBIENTALE SU STRADA PUBBLICA
	DEVIAZIONE STRADA SU STRADA PUBBLICA
	AREE DA ESPROPRIARE PER SEDE AUTOSTRADA PEDEMONTANA LOMBARDA
ESPROPRI	AREE DA ESPROPRIARE PER DEVIAZIONE STRADE
	AREE DA ESPROPRIARE PER DEVIAZIONE CORSI D'ACQUA
	AREE DA ESPROPRIARE PER OPERE DI MITIGAZIONE AMBIENTALE
	FABBRICATI CENSITI IN CATASTO IN DEMOLIZIONE
	FABBRICATI DI PROPRIETA' APL IN DEMOLIZIONE
ASSESSIMENTI	AREE DA ESPROPRIARE PER RISOLUZIONE INTERFERENZE
	SERVITU' DI PASSO
	SERVITU' PER RISOLUZIONE INTERFERENZE
	SERVITU' PER TIRANTI
	AREE DA OCCUPARE TEMPORANEAMENTE
ALTRI TITOLI	AREE IN ESPROPRIO PROGETTO 2009/2010 NON PIU' INTERESSATE
	AREE IN SERVITU' PROGETTO 2009/2010 NON PIU' INTERESSATE
	AREE IN OCCUPAZIONE TEMPORANEA PROGETTO 2009/2010 NON PIU' INTERESSATE
	FASCIA DI RISPETTO STRADALE



COLLEGAMENTO AUTOSTRADALE DALMINE-COMO-VARESE-VALICO DEL GAGGIOLIO E OPERE AD ESSO CONNESSE

PROGETTO ESECUTIVO TRATTA B2

ESPROPRI ESPROPRI TRATTA B2 PIANI PARTICELLARI

PIANO PARTICELLARE GRAFICO - COMUNE DI CESANO MADERNO

IDENTIFICAZIONE ELABORAZIONE		CONTRAENTE GENERALE	
FASE PROGETTUALE	AMBITO	PEDELOMBARDA NUOVA S.p.A.	
TRATTA	CATEGORIA		
OPERA			
PROIEZIONE			
REVISIONE			
REVISIONE ESTERNA			
DATA	REVISIONE	ELABORAZIONE PROGETTUALE	
21/08/2023	AMMISSIONE		
SCALA: 1:2000			
DATA: 31/08/2023			
PROGETTISTA			
CONCEDIENTE			
CONCEDIENARI			

PROVINCIA DI MILANO
COMUNE DI CESANO MADERNO
SCALA DI 1:2000