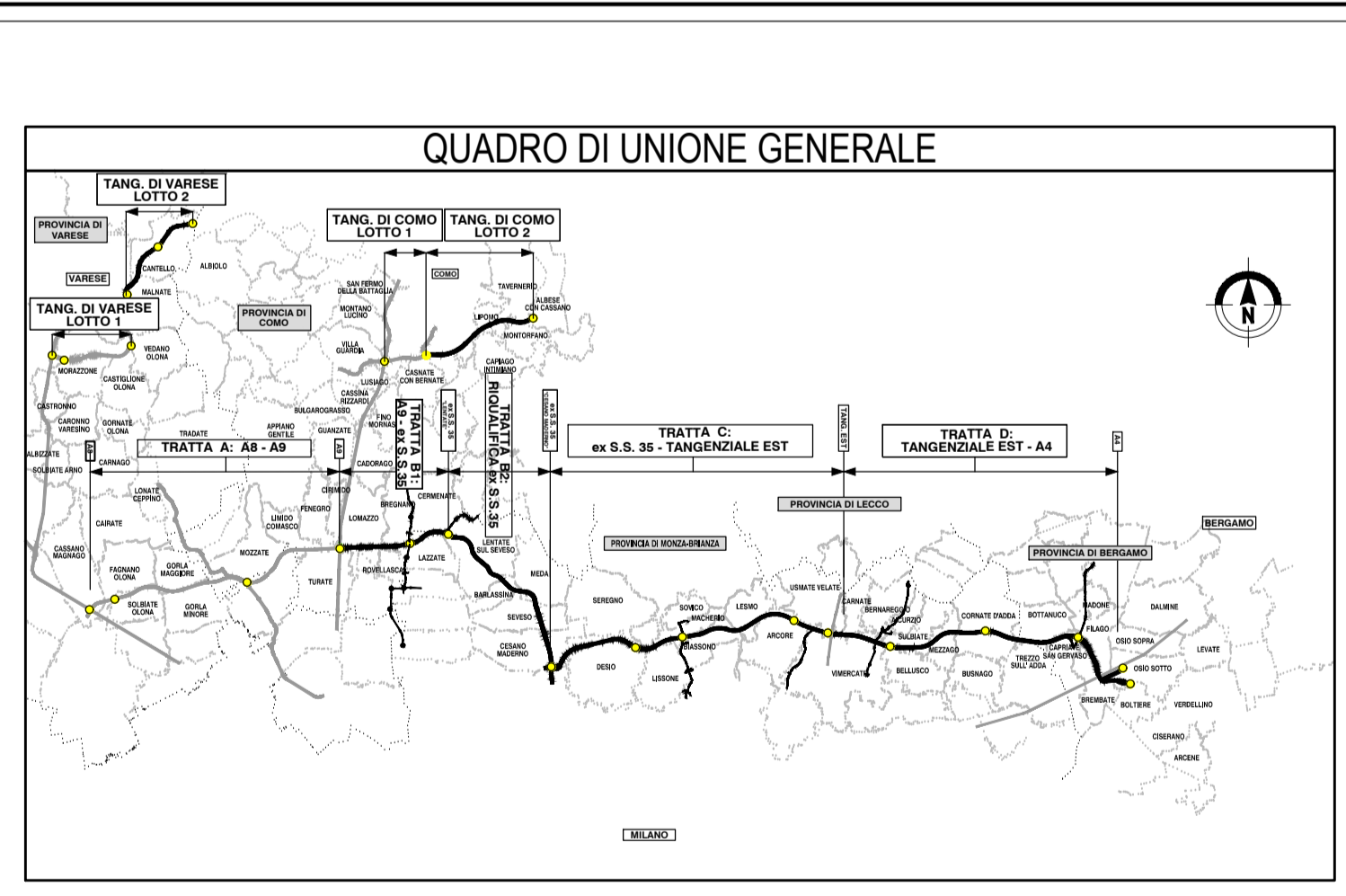
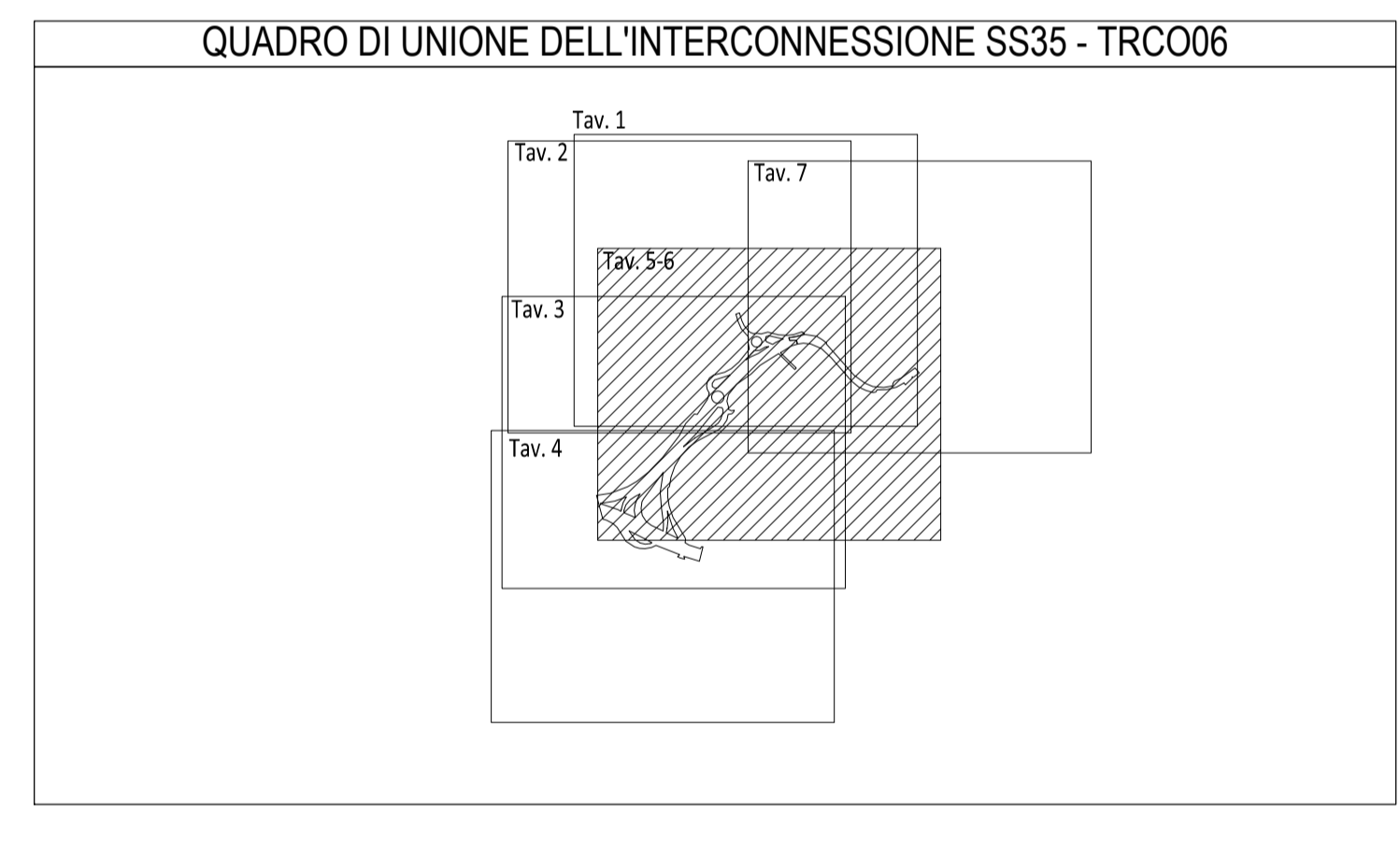
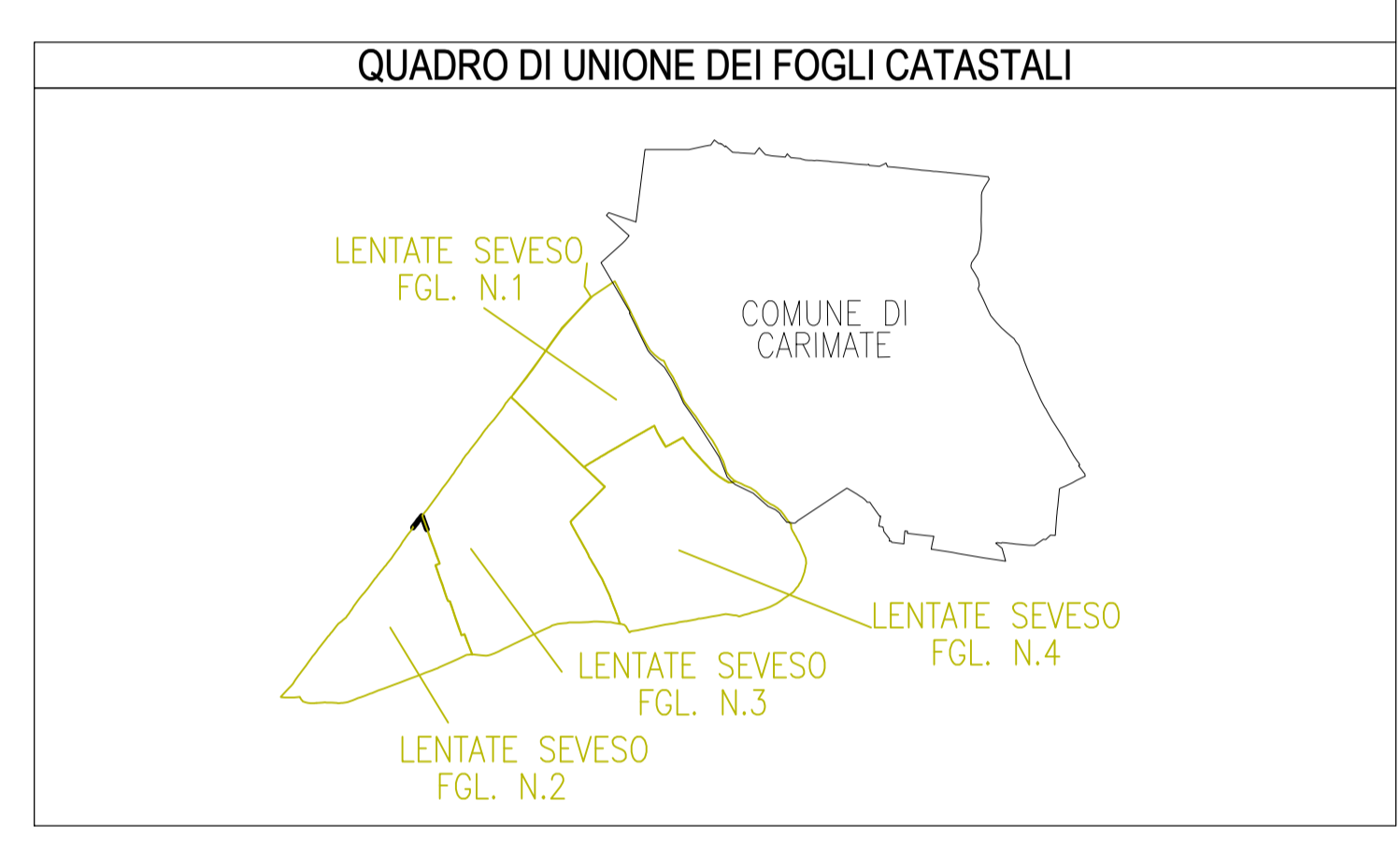


LEGENDA	
GRUPPO	DESCRIZIONE
ESISTENTE	CORSI D'ACQUA
	STRADE PUBBLICHE
STRADE ESISTENTI	STRADE PUBBLICHE RILEVATE
	MITIGAZIONE AMBIENTALE SU STRADA PUBBLICA
	OPERA CONNESSA SU STRADA PUBBLICA
	STRADA DI PROPRIETA' APL
	AREE DA ESPROPRIARE PER SEDE AUTOSTRADA PEDEMONTANA LOMBARDA
ESPROPRI	AREE DA ESPROPRIARE PER OPERA CONNESSA
	AREE DA ESPROPRIARE PER DEVIAZIONE CORSI D'ACQUA
	AREE DA ESPROPRIARE PER OPERE DI MITIGAZIONE AMBIENTALE
	FABBRICATI CENSITI IN CATASTO IN DEMOLIZIONE
	FABBRICATI NON CENSITI IN CATASTO IN DEMOLIZIONE
ASSERVIMENTI	FABBRICATI DI PROPRIETA' APL IN DEMOLIZIONE
	AREE DA ESPROPRIARE PER RISOLUZIONE INTERFERENZE
	SERVITU' DI PASSO
ALTRI TITOLI	SERVITU' PER RISOLUZIONE INTERFERENZE
	SERVITU' PER TIRANTI
	AREE DA OCCUPARE TEMPORANEAMENTE
	AREE IN ESPROPRIO PROGETTO 2009/2010 NON PIU' INTERESSATE
	AREE IN SERVITU' PROGETTO 2009/2010 NON PIU' INTERESSATE
	AREE IN OCCUPAZIONE TEMPORANEA PROGETTO 2009/2010 NON PIU' INTERESSATE



**COLLEGAMENTO AUTOSTRADALE**  
**DALMINE-COMO-VARESE-VALICO DEL GAGGIOLO E OPERE AD ESSO CONNESSE**  
CODICE C.U.P. P11000002007  
**PROGETTO ESECUTIVO**  
**TRATTA B2**  
**ESPROPRI OPERA CONNESSA TRC006**  
**PIANI PARTICELLARI**  
**PIANO PARTICELLARE GRAFICO - COMUNE DI LENTATE SUL SEVESO**

---

**PEDELOMBARDA NUOVA S.p.A.**

IDENTIFICAZIONE ELABORATO		CONTRAENTE GENERALE	
<b>PROGETTO</b> AMBITO: TRATTA B2 LAVORAZIONE: LAVORAZIONE OPERA: OPERA FASE: FASE B2 DATA: 31/08/2023 SCALA: 1:2000 <b>ES B2 D04GE000 000 PL 006 A</b>	<b>REVISIONE</b> DATA: 31/08/2023 EMESIONE: A	<b>LABORAZIONE PROGETTUALE</b> PROGETTISTI: PROGER RESPONSABILE: PROGER INTERFERENZE: PROGER PRESTAZIONE: PROGER CONSULENTI: PROGER	
<b>CONCEDENTE</b> CONTOREGGIO REGIONALE REGIONE LOMBARDA	<b>CONCESSIONARIO</b> CONTOREGGIO REGIONALE REGIONE LOMBARDA	<b>PROGETTISTA</b> PROGER	

Il presente documento non può essere copiato, riprodotto o altrimenti diffuso in tutto o in parte senza il permesso scritto di Autopista Pademontana Lombarda S.p.A. Ogni utilizzo non autorizzato sarà perseguito a norma di legge.

PROVINCIA DI MILANO  
 COMUNE DI LENTATE SUL SEVESO  
 SCALA DI 1:2000