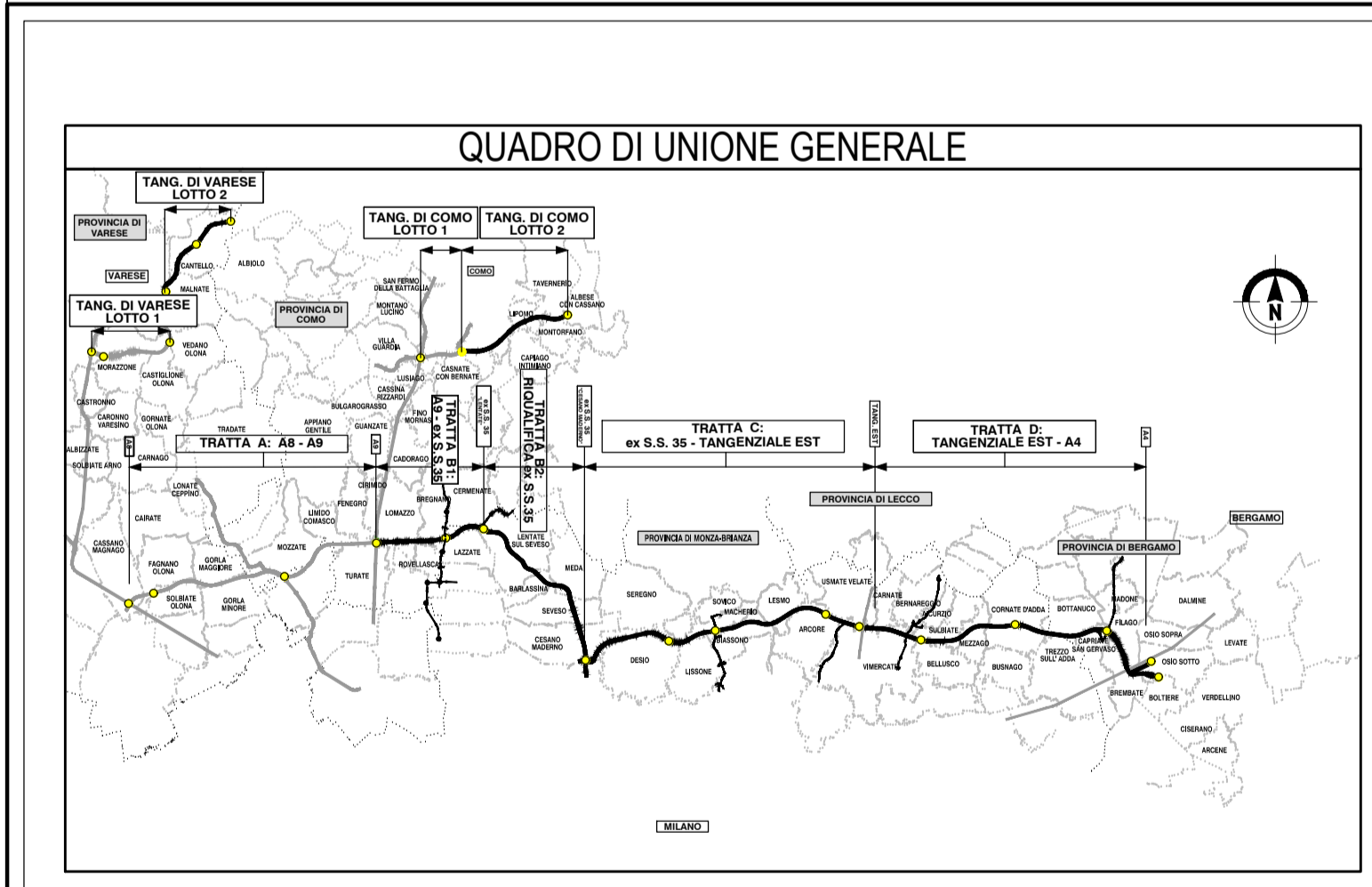
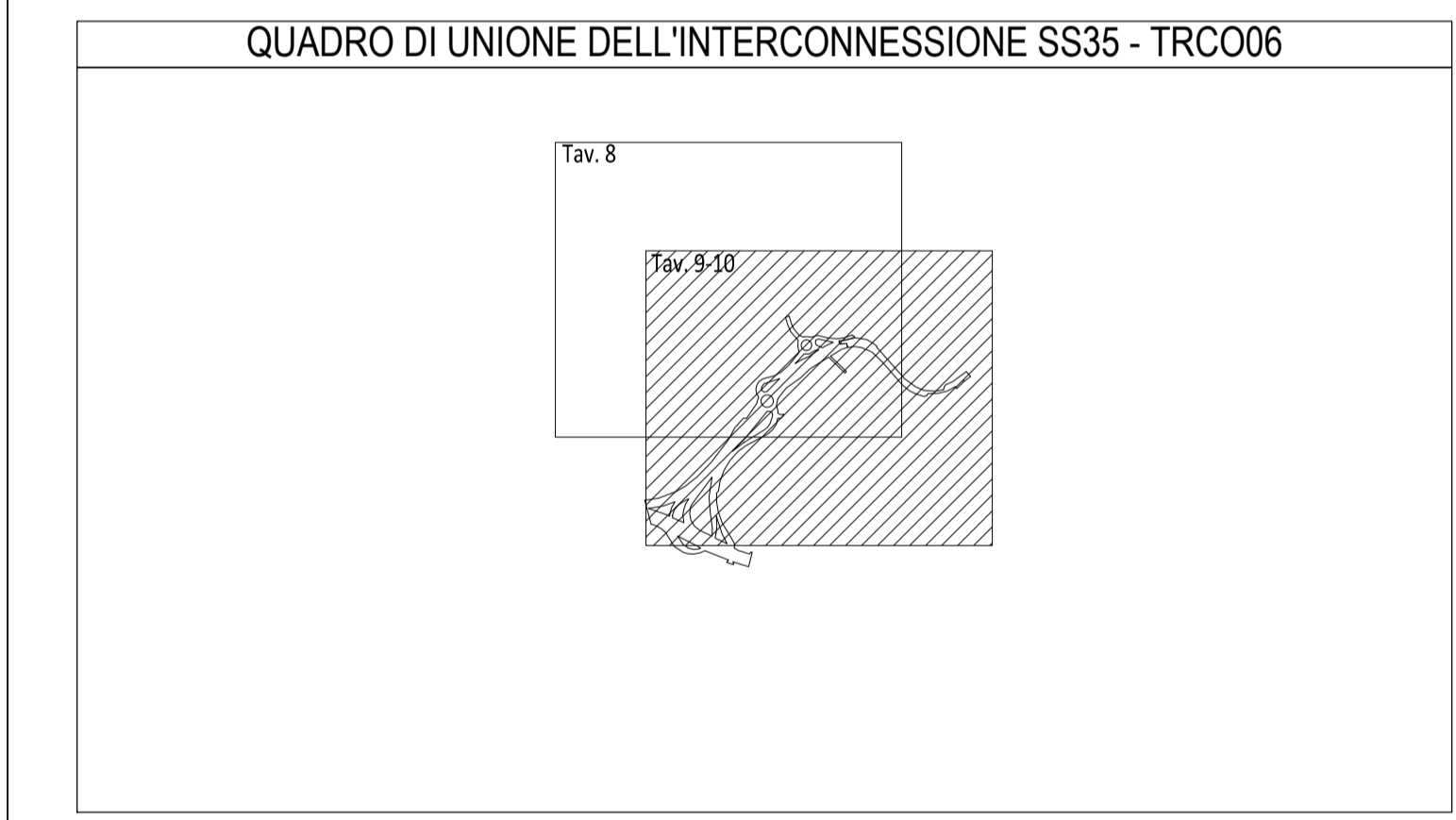
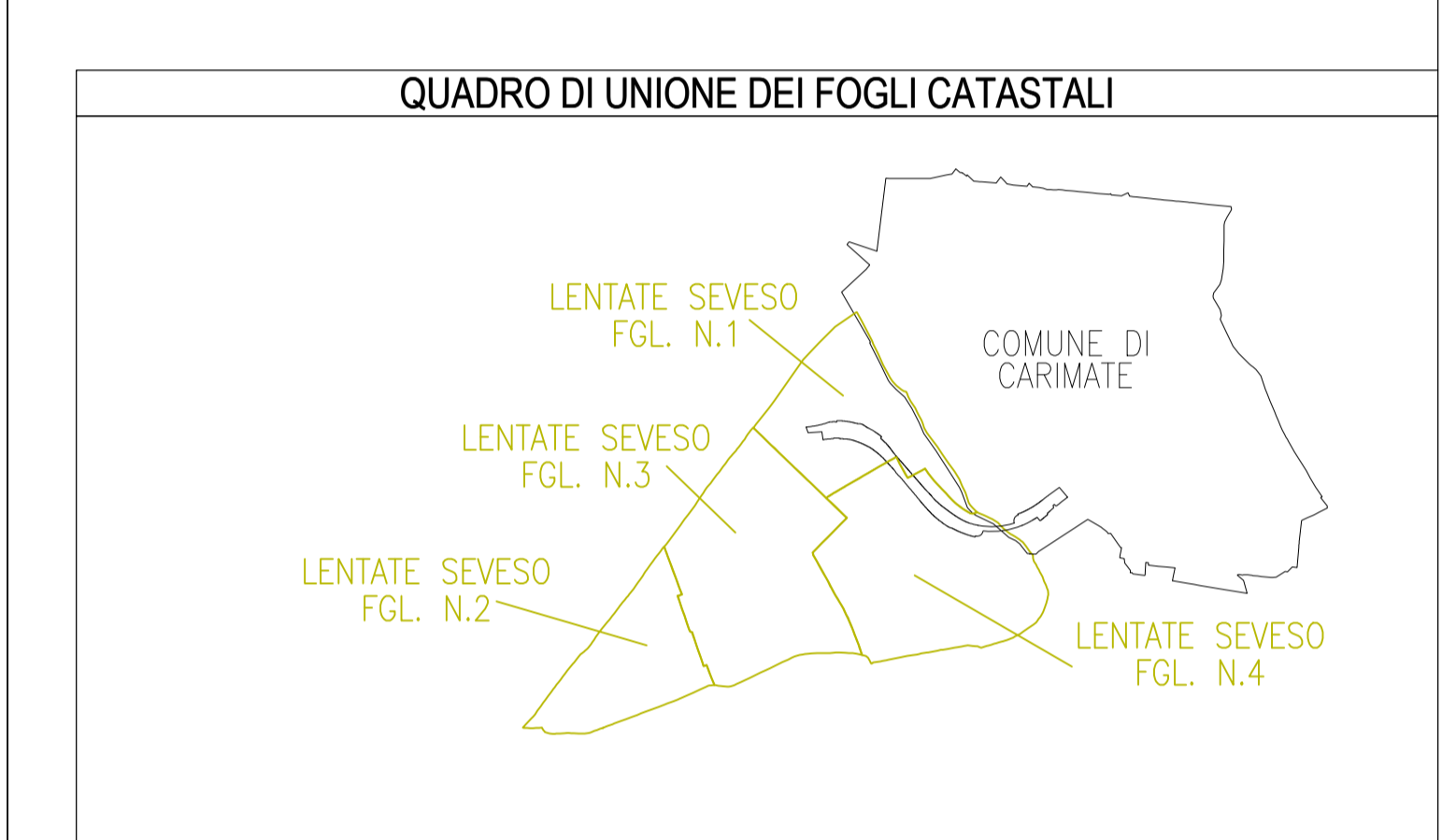




LEGENDA		
GRUPPO	COLORE	DESCRIZIONE
ESISTENTE		CORSI D'ACQUA
		STRADE PUBBLICHE
		FERROVIE
ESPROPRI		AREE DA ESPROPRIARE PER OPERA CONNESSA
		AREE DA ESPROPRIARE PER DEVIAZIONE CORSI D'ACQUA
		AREE DA ESPROPRIARE PER OPERE DI MITIGAZIONE AMBIENTALE
		FABBRICATI CENSITI IN CATASTO IN DEMOLIZIONE
		FABBRICATI NON CENSITI IN CATASTO IN DEMOLIZIONE
		FABBRICATI DI PROPRIETA' APL IN DEMOLIZIONE
ASSEVERANTI		AREE DA ESPROPRIARE PER RISOLUZIONE INTERFERENZE
		SERVITU' DI PASSO
		SERVITU' PER RISOLUZIONE INTERFERENZE
ALTRI TITOLI		SERVITU' PER TIRANTI
		STRADE PUBBLICHE RILEVATE
		AREE CON PUBBLICA UTILITA'
		AREE DA OCCUPARE TEMPORANEAMENTE
		AREE IN ESPROPRIO PROGETTO 2009/2010 NON PIU' INTERESSATE



COLLEGAMENTO AUTOSTRADALE
DALMINE-COMO-VARESE-VALICO DEL GAGGIOLO E OPERE AD ESSO CONNESSE
CODICE C.U.P. P11000002007
PROGETTO ESECUTIVO
TRATTA B2
ESPROPRI OPERA CONNESSA TRCO06
PIANI PARTICELLARI NO PU
PIANO PARTICELLARE GRAFICO AREE SENZA P.U. - COMUNE DI LENTATE SUL SEVESO

IDENTIFICAZIONE ELABORAZIONE		CONTRAENTE GENERALE	
FASE PROGETTUALE AMBITO TRATTA LOTTO OPERA PIANO PARTICELLARE PIANO PARTICELLARE GRAFICO AREE SENZA P.U.	DATA 31/08/2023 SCALA 1:2000	PEDELOMBARDA NUOVA S.p.A.	ELABORAZIONE PROGETTUALE PROGETTISTI RESPONSABILE INTERNOZIONALE PRESTAZIONE CONSULENTI Ing. Carlo Lotti

Il presente documento non può essere copiato, riprodotto, diffuso o pubblicato in tutto o in parte senza il permesso scritto di Autorizzante Pedemontane Lombarde S.p.A. Ogni utilizzo non autorizzato sarà perseguito a norma di legge. Questo documento non è un contratto, rappresenta il prodotto finale di un processo di lavoro e non è vincolante per le parti contraenti. Il presente documento è di proprietà di Autorizzante Pedemontane Lombarde S.p.A. e non deve essere distribuito o reso pubblico senza il permesso scritto di Autorizzante Pedemontane Lombarde S.p.A.

PROVINCIA DI MILANO
 COMUNE DI LENTATE SUL SEVESO
 SCALA DI 1:2000