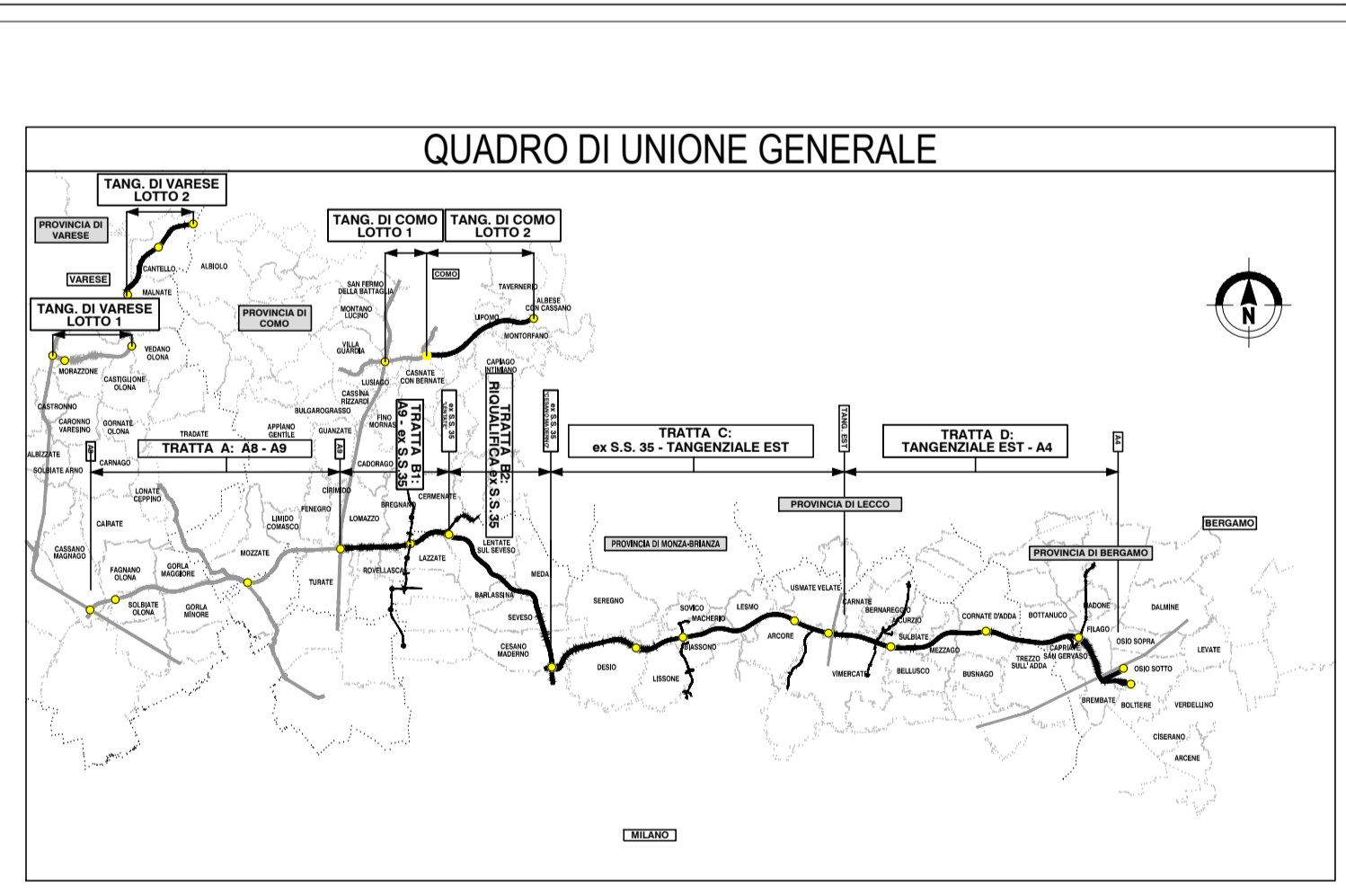
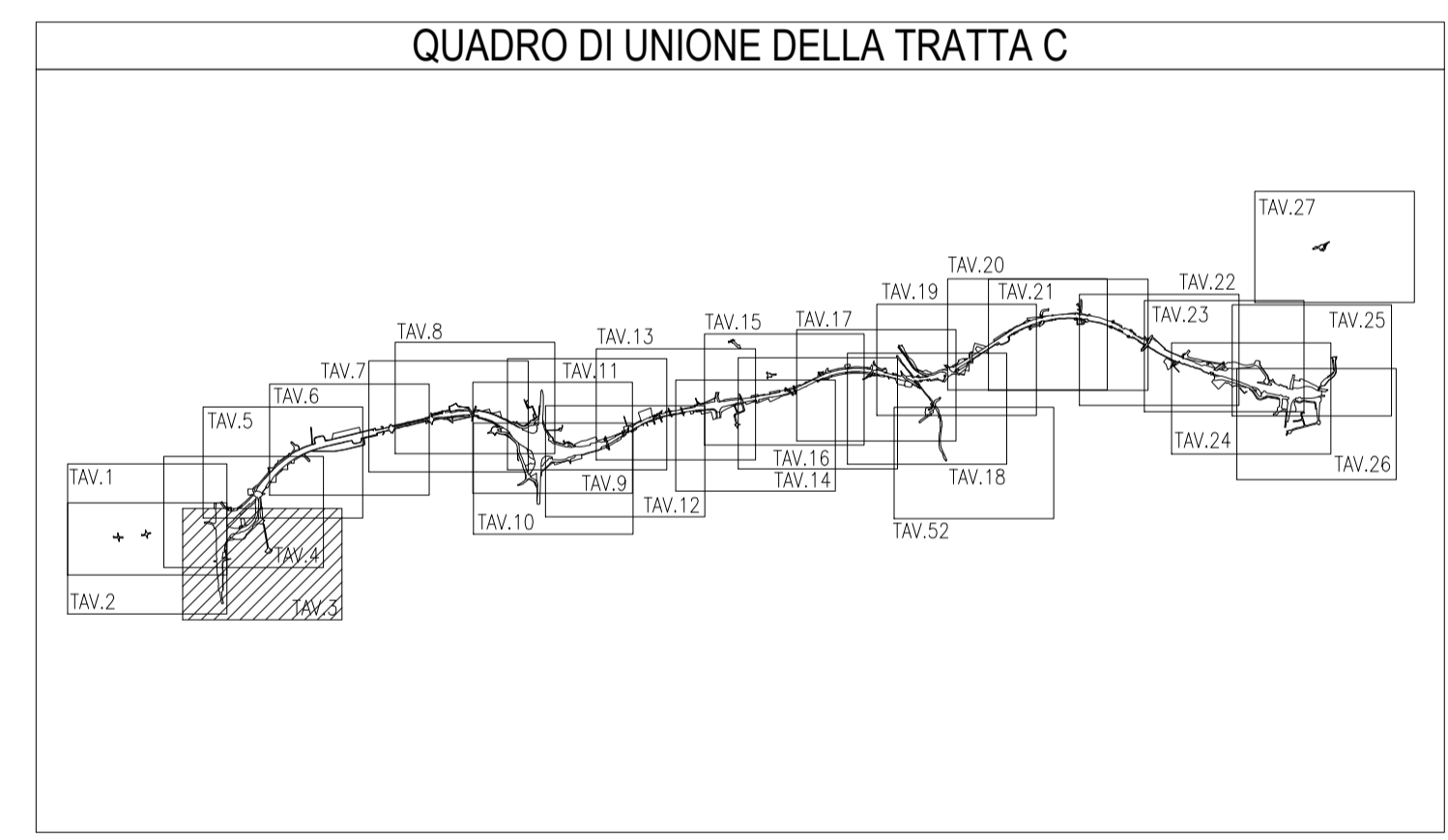
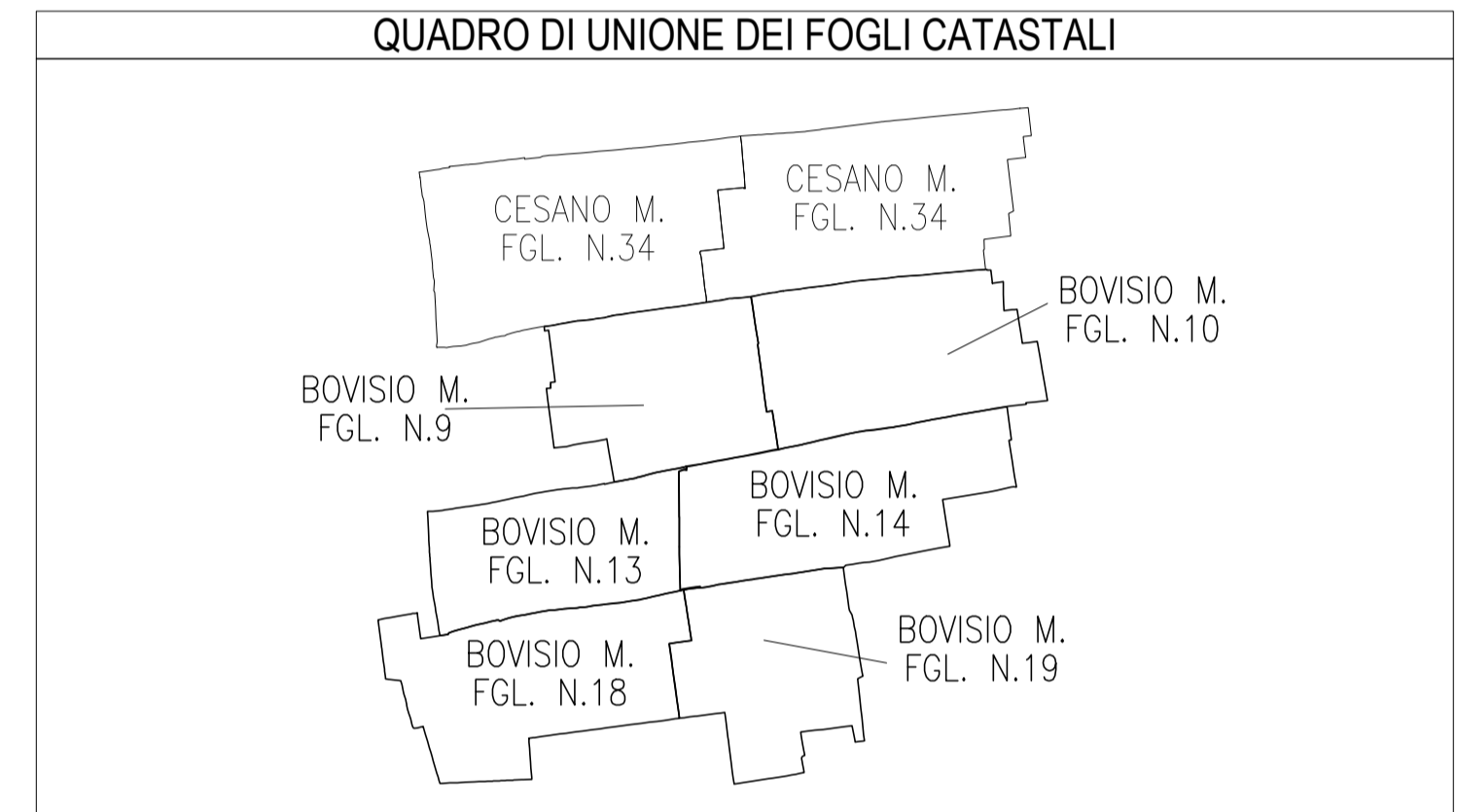




LEGENDA	
GRUPPO	DESCRIZIONE
ESISTENTE	CORSI D'ACQUA
	STRADE PUBBLICHE
	FERROVIE
STRADE ESISTENTI	STRADE PUBBLICHE RILEVATE
	SEDE AUTOSTRADA SU STRADA PUBBLICA
	MITIGAZIONE AMBIENTALE SU STRADA PUBBLICA
	DEVIAZIONE STRADA SU STRADA PUBBLICA
	AREE DA ESPROPRIARE PER SEDE AUTOSTRADA PEDEMONTANA LOMBARDA
ESPROPRI	AREE DA ESPROPRIARE PER DEVIAZIONE STRADE
	AREE DA ESPROPRIARE PER DEVIAZIONE CORSI D'ACQUA
	AREE DA ESPROPRIARE PER OPERE DI MITIGAZIONE AMBIENTALE
	FABBRICATI CENSITI IN CATASTO IN DEMOLIZIONE
	FABBRICATI NON CENSITI IN CATASTO IN DEMOLIZIONE
	FABBRICATI DI PROPRIETA' APL IN DEMOLIZIONE
ASSEVERAMENTI	AREE DA ESPROPRIARE PER RISOLUZIONE INTERFERENZE
	SERVITU' DI PASSO
	SERVITU' PER RISOLUZIONE INTERFERENZE
	SERVITU' PER TIRANTI
ALTRI TITOLI	SERVITU' PER TIRANTI E INTERFERENZE
	AREE DA OCCUPARE TEMPORANEAMENTE
	AREE IN ESPROPRIO PROGETTO 2009/2010 NON PIU' INTERESSATE
	AREE IN OCCUPAZIONE TEMPORANEA PROGETTO 2009/2010 NON PIU' INTERESSATE
	FASCIA DI RISPETTO STRADALE



CONCESSIONARI  
**COLLEGAMENTO AUTOSTRADALE  
 DALMINE-COMO-VARESE-VALICO DEL GAGGIOLO E OPERE AD ESSO CONNESSE**  
CONTRATTO C.I.P. N° 1/0000000007  
**PROGETTO ESECUTIVO  
 TRATTA C**  
**ESPROPRI  
 ESPROPRI TRATTA C  
 PIANI PARTICELLARI  
 PIANO PARTICELLARE GRAFICO - COMUNE DI BOVISIO MASCIAGO**

IDENTIFICAZIONE ELABORAZIONE		CONTRATTO GENERALE		ELABORAZIONE PROGETTUALE			
ANNO	TITOLI	DATA	REVISIONE	PROGETTISTI	RESPONSABILE		
E	ES	CC 000 GE00 000 PL 003 A	21/09/2023	EMERSONE	AP1	PROGETTO	RESPONSABILE
							INTEROPERAZIONE
							PRESTAZIONE
							PROGETTISTICO
							by G&L
							PROGETTO
							PROGETTISTA

PROVINCIA DI MILANO  
 COMUNE DI BOVISIO MASCIAGO  
 SCALA DI 1:2000