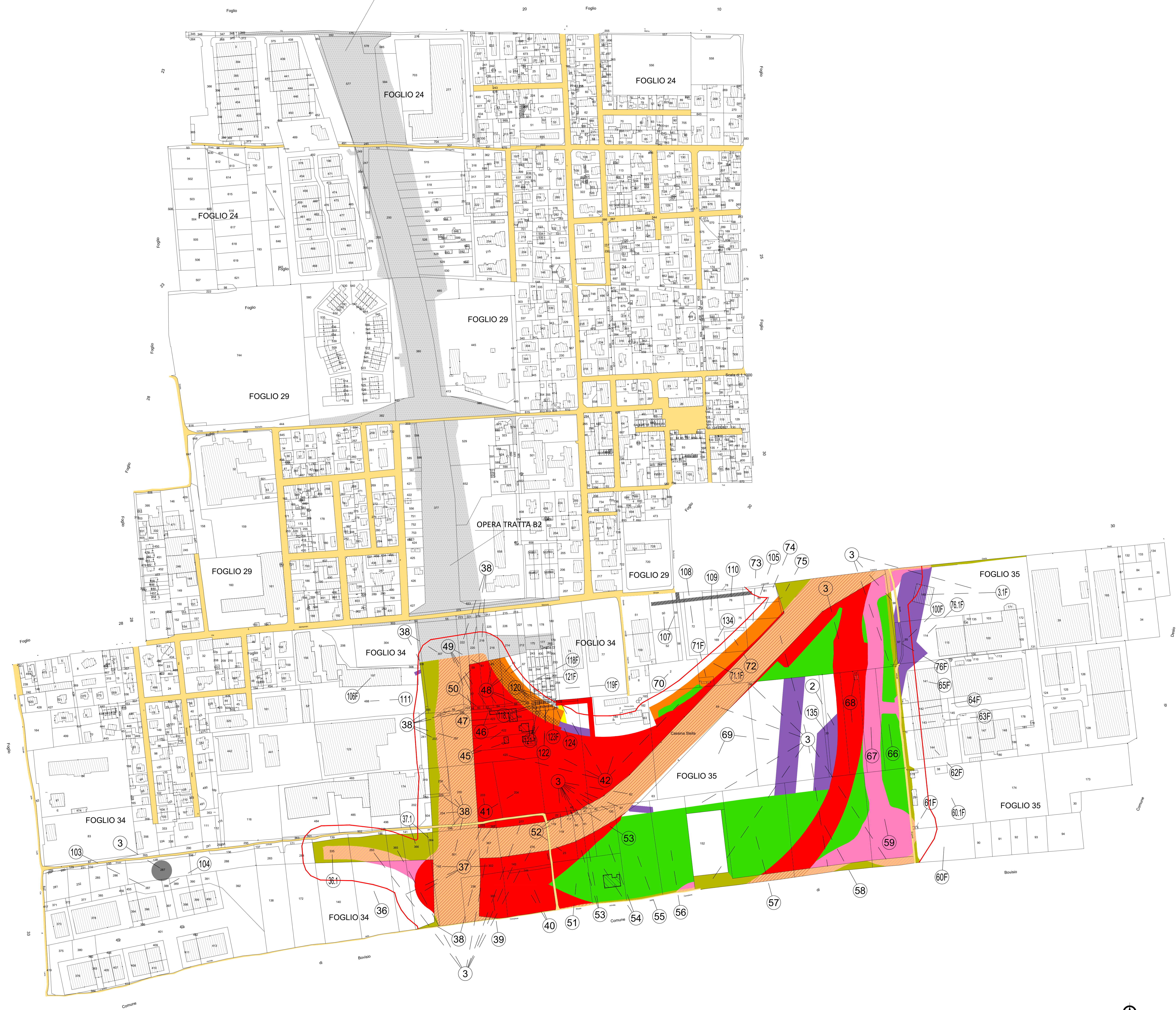
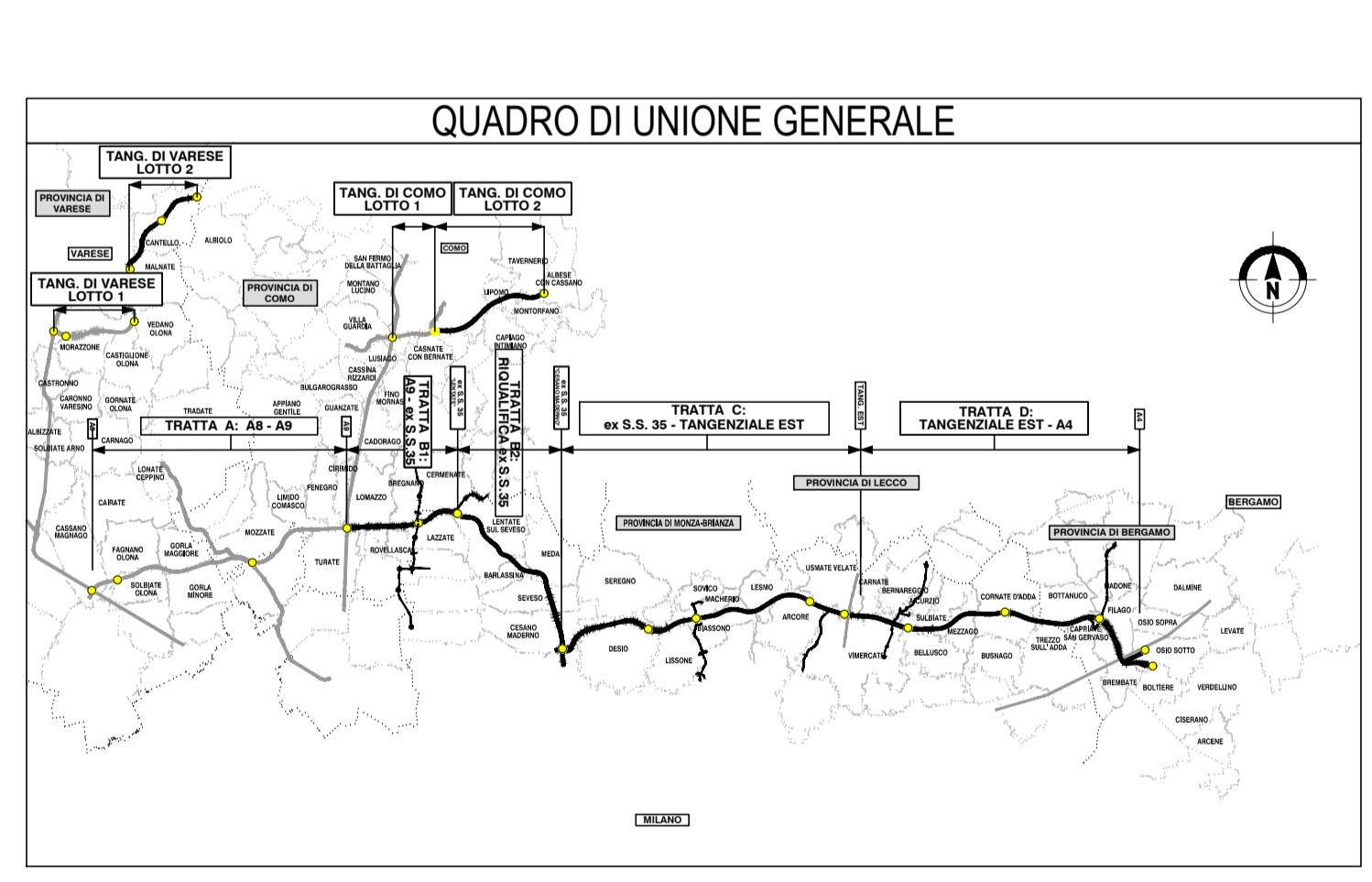
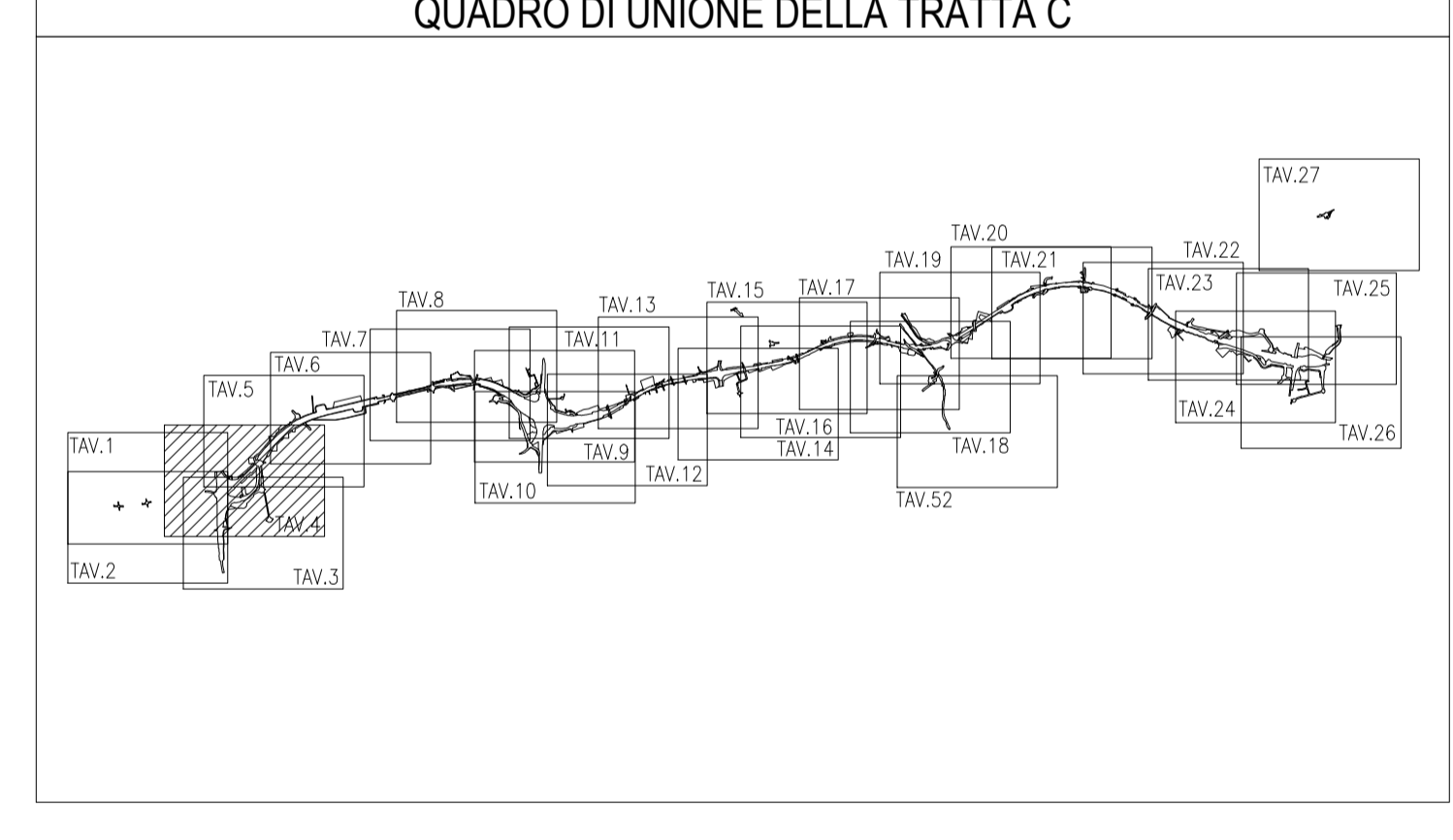
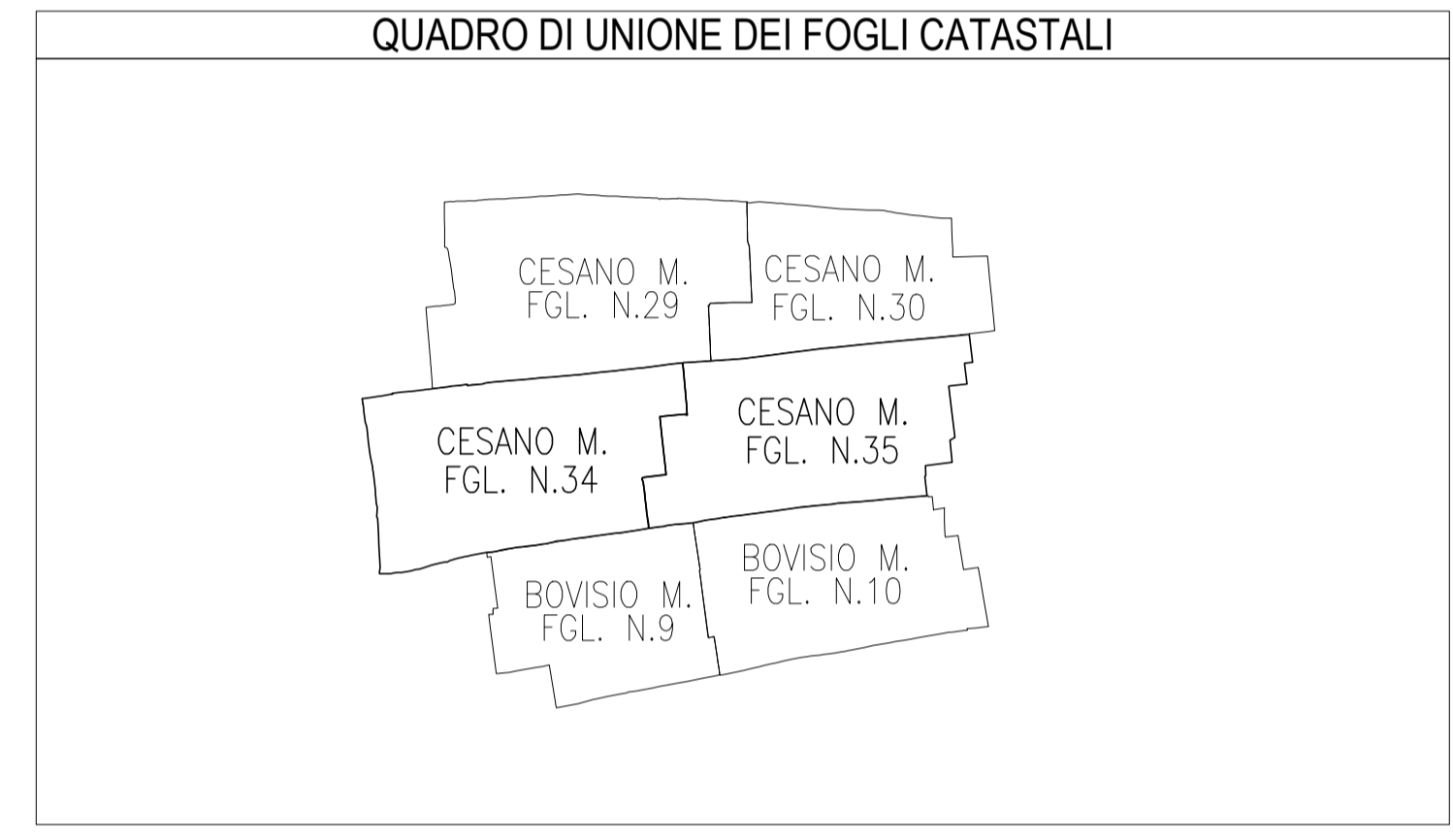


OPERA TRATTA B2



LEGENDA	
GRUPPO	DESCRIZIONE
ESISTENTE	CORSI D'ACQUA
	STRADE PUBBLICHE
	FERROVIE
STRADE ESISTENTI	STRADE PUBBLICHE RILEVATE
	SEDE AUTOSTRADA SU STRADA PUBBLICA
	MITIGAZIONE AMBIENTALE SU STRADA PUBBLICA
	DEVIAZIONE STRADA SU STRADA PUBBLICA
	AREE DA ESPROPRIARE PER SEDE AUTOSTRADA PEDEMONTANA LOMBARDA
ESPROPRI	AREE DA ESPROPRIARE PER DEVIAZIONE STRADE
	AREE DA ESPROPRIARE PER DEVIAZIONE CORSI D'ACQUA
	AREE DA ESPROPRIARE PER OPERE DI MITIGAZIONE AMBIENTALE
	FABBRICATI CENSITI IN CATASTO IN DEMOLIZIONE
	FABBRICATI NON CENSITI IN CATASTO IN DEMOLIZIONE
	FABBRICATI DI PROPRIETA' APL IN DEMOLIZIONE
	AREE DA ESPROPRIARE PER RISOLUZIONE INTERFERENZE
ASSEVERAMENTI	SERVITU' DI PASSO
	SERVITU' PER RISOLUZIONE INTERFERENZE
	SERVITU' PER TIRANTI
	SERVITU' PER TIRANTI E INTERFERENZE
ALTRI TITOLI	AREE DA OCCUPARE TEMPORANEAMENTE
	AREE IN ESPROPRIO PROGETTO 2009/2010 NON PIU' INTERESSATE
	AREE IN SERVITU' PROGETTO 2009/2010 NON PIU' INTERESSATE
	AREE IN OCCUPAZIONE TEMPORANEA PROGETTO 2009/2010 NON PIU' INTERESSATE
	FASCIA DI RISPETTO STRADALE



CONCESSIONARIO  
**COLLEGAMENTO AUTOSTRADALE DALMINE-COMO-VARESE-VALICO DEL GAGGIOLO E OPERE AD ESSO CONNESSE**  
CONTRATTO N. 11/2009/2010  
**PROGETTO ESECUTIVO TRATTA C**  
**ESPROPRI ESPROPRI TRATTA C PIANI PARTICELLARI PIANO PARTICELLARE GRAFICO - COMUNE DI CESANO MADERNO**

IDENTIFICAZIONE ELABORAZIONE		CONTRAENTE GENERALE		REVISIONE		ELABORAZIONE PROGETTUALE	
ANNO	TRATTA	DATA	REVISIONE	PROGETTISTI	RESPONSABILE	PROGETTISTA	PROGETTO
2009	TRATTA C	21/09/2009	EMERSONE	PROGETTO	PROGETTO	PROGETTO	PROGETTO
E ES CC 000 GE00 000 PL 004 A		DATA 31/08/2009		PROGETTO		PROGETTO	
SCALA 1:2000		CONCESSIONARIO		PROGETTISTA		PROGETTO	

PROVINCIA DI MILANO  
**COMUNE DI CESANO MADERNO**  
 SCALA DI 1:2000