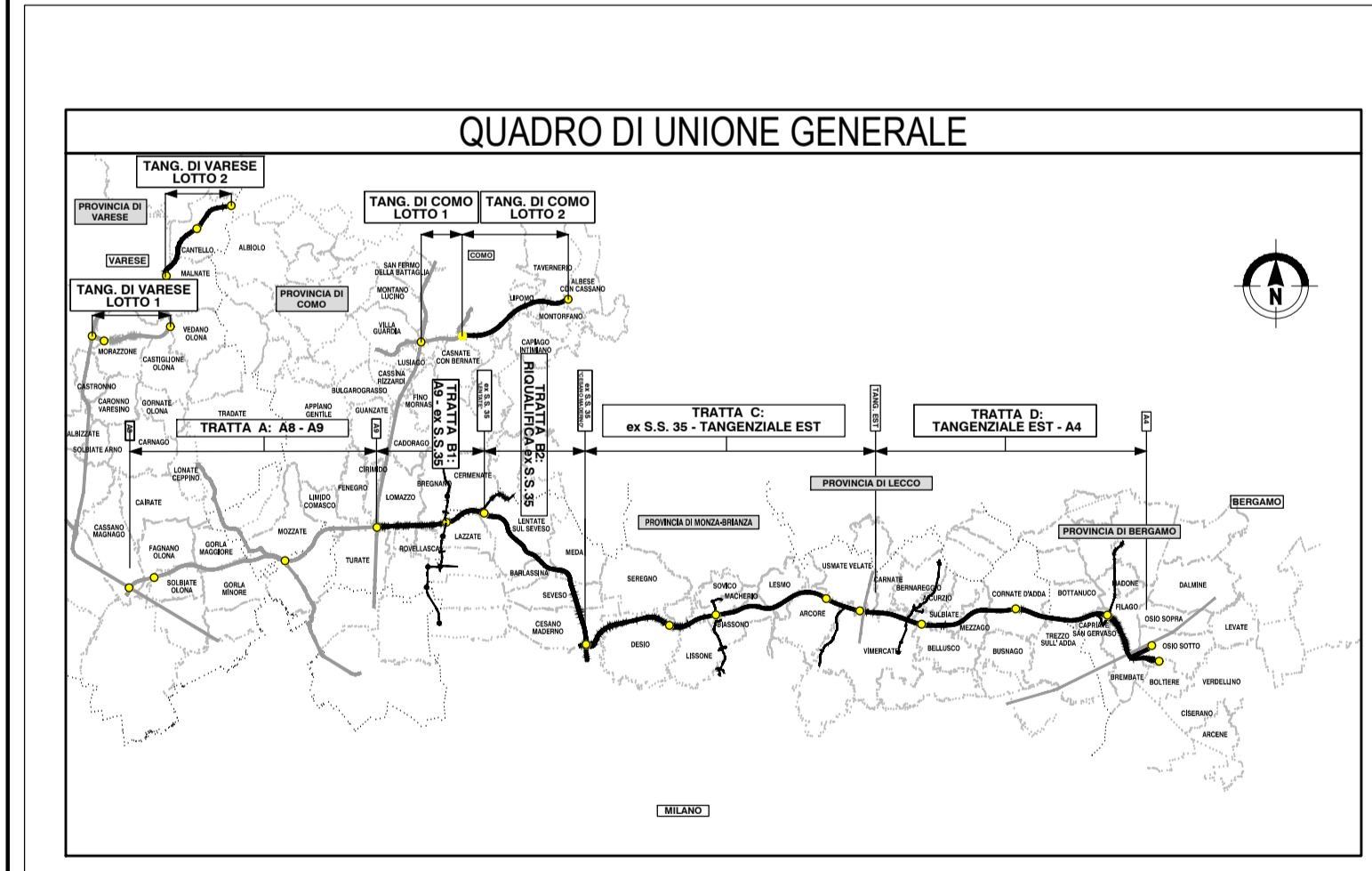
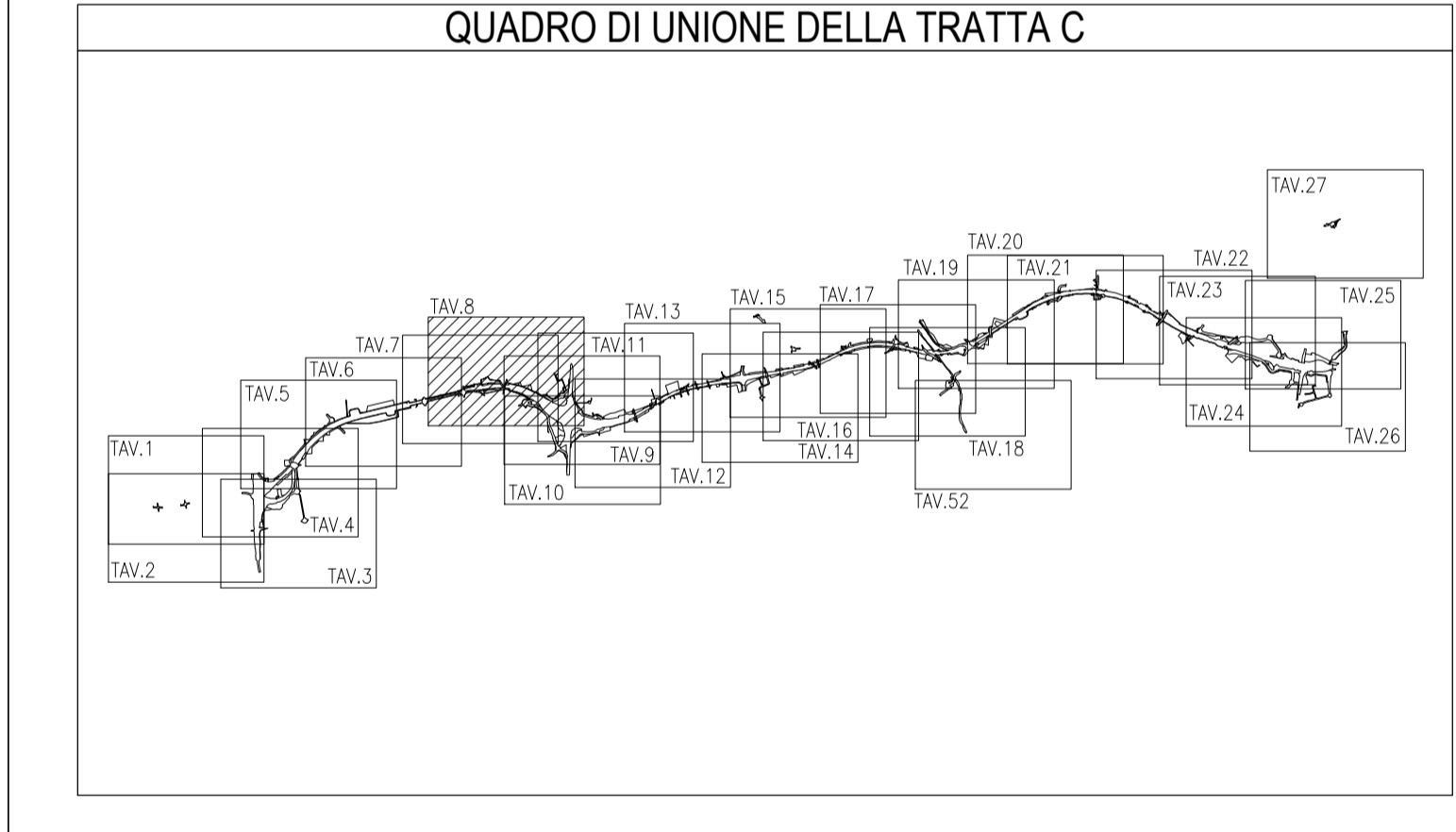
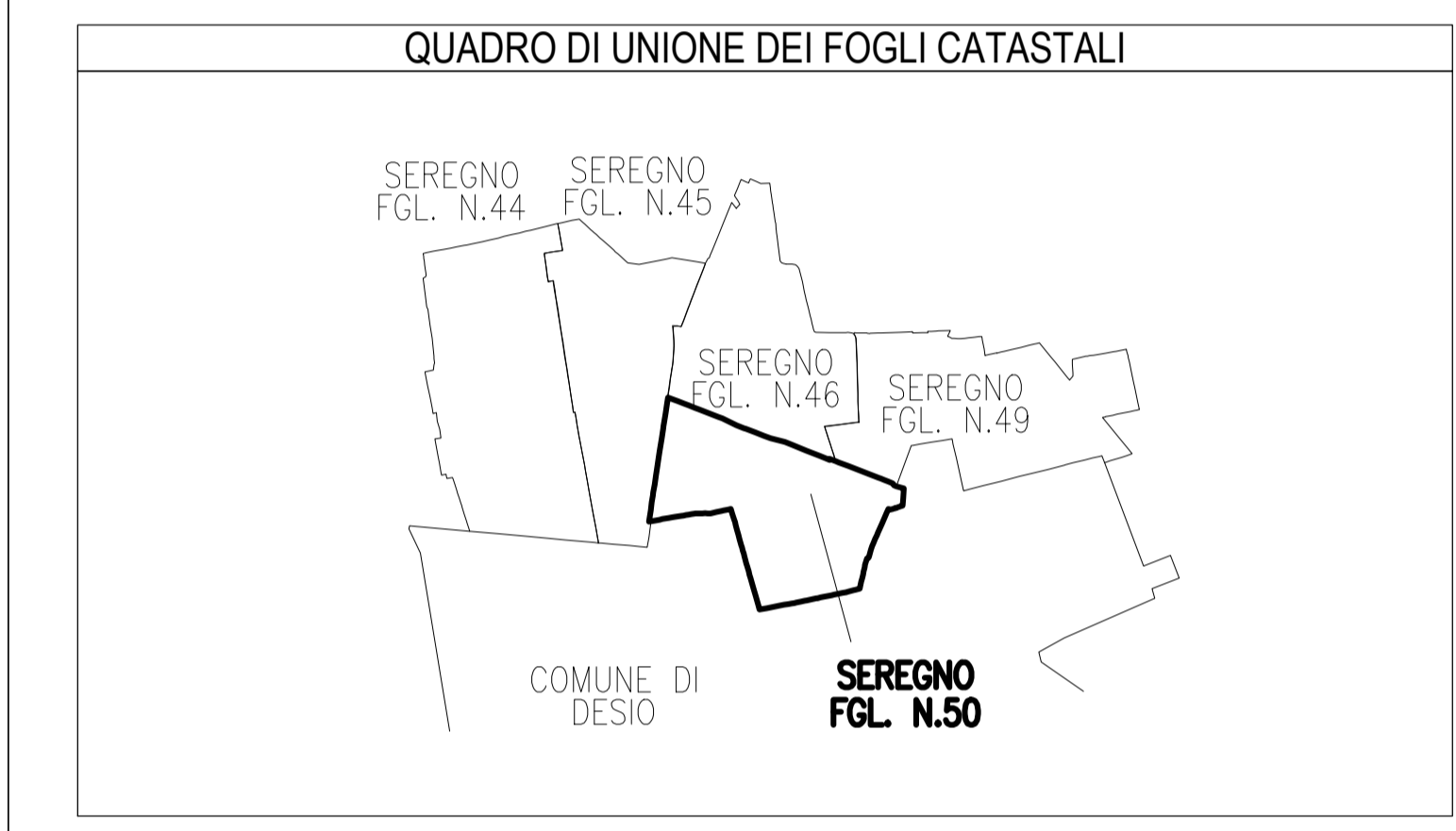


| LEGENDA          |  |
|------------------|--|
| GRUPPO           | DESCRIZIONE  |
| ESISTENTE        | CORSI D'ACQUA  |
|                  | STRADE PUBBLICHE   |
|                  | FERROVIE   |
| STRADE ESISTENTI | STRADE PUBBLICHE RILEVATE  |
|                  | SEDE AUTOSTRADA SU STRADA PUBBLICA                                     |
|                  | MITIGAZIONE AMBIENTALE SU STRADA PUBBLICA                              |
|                  | DEVIAZIONE STRADA SU STRADA PUBBLICA                                   |
| ESPROPRI         | AREE DA ESPROPRIARE PER SEDE AUTOSTRADA PEDEMONTANA LOMBARDA           |
|                  | AREE DA ESPROPRIARE PER DEVIAZIONE STRADE                              |
|                  | AREE DA ESPROPRIARE PER DEVIAZIONE CORSI D'ACQUA                       |
|                  | AREE DA ESPROPRIARE PER OPERE DI MITIGAZIONE AMBIENTALE                |
|                  | FABBRICATI CENSITI IN CATASTO IN DEMOLIZIONE                           |
|                  | FABBRICATI NON CENSITI IN CATASTO IN DEMOLIZIONE                       |
|                  | FABBRICATI DI PROPRIETA' APL IN DEMOLIZIONE                            |
| ASSERVIMENTI     | AREE DA ESPROPRIARE PER RISOLUZIONE INTERFERENZE                       |
|                  | SERVITU' DI PASSO  |
|                  | SERVITU' PER RISOLUZIONE INTERFERENZE                                  |
|                  | SERVITU' PER TIRANTI   |
| ALTRI TITOLI     | SERVITU' PER TIRANTI E INTERFERENZE                                    |
|                  | AREE DA OCCUPARE TEMPORANEAMENTE                                       |
|                  | AREE IN ESPROPRIO PROGETTO 2009/2010 NON PIU' INTERESSATE              |
|                  | AREE IN SERVITU' PROGETTO 2009/2010 NON PIU' INTERESSATE               |
|                  | AREE IN OCCUPAZIONE TEMPORANEA PROGETTO 2009/2010 NON PIU' INTERESSATE |
|                  | FASCIA DI RISPETTO STRADALE  |



**COLLEGAMENTO AUTOSTRADALE**  
**DALMINE-COMO-VARESE-VALICO DEL GAGGIOLO E OPERE AD ESSO CONNESSE**  
CODICE C.U.P. P.110000020007  
**PROGETTO ESECUTIVO**  
**TRATTA C**  
**ESPROPRI**  
**ESPROPRI TRATTA C**  
**PIANI PARTICELLARI**  
**PIANO PARTICELLARE GRAFICO - COMUNE DI SEREGNO**

| FASE PROGETTUALE | AMBITO | TRATTA | LAVORAZIONE | OPERA | PARTI ELEVATE | TIPO LAVORAZIONE | PROFESSIONE | PERFEZIONAMENTO | CONTRAENTE GENERALE       |            | ELABORAZIONE PROGETTUALE |              |                   |
|------------------|--------|--------|-------------|-------|---------------|------------------|-------------|-----------------|---------------------------|------------|--------------------------|--------------|-------------------|
|                  |        |        |             |       |               |                  |             |                 | DATA                      | REVISIONE  | PROGETTISTI              | RESPONSABILE |                   |
| E                | ES     | CC     | 000         | GE000 | 000           | PL               | 008         | A               | PEDELOMBARDA NUOVA S.p.A. | 31/08/2023 | EMERSONE                 | PROGETTISTI  | RESPONSABILE      |
|                  |        |        |             |       |               |                  |             |                 |                           |            |                          | PROGER       | INTERCOORDINATORE |
|                  |        |        |             |       |               |                  |             |                 |                           |            |                          | PROGER       | PRESTAZIONE       |
|                  |        |        |             |       |               |                  |             |                 |                           |            |                          | PROGER       | PROGETTISTA       |

PROVINCIA DI MILANO  
**COMUNE DI SEREGNO**  
 Scala di 1:2000

Il presente documento non può essere copiato, spedito o altrimenti diffuso in tutto o in parte senza il consenso scritto di Autopista Pedemontana Lombarda S.p.A. Ogni utilizzo non autorizzato, anche parzialmente e a norma di legge, è espressamente vietato.