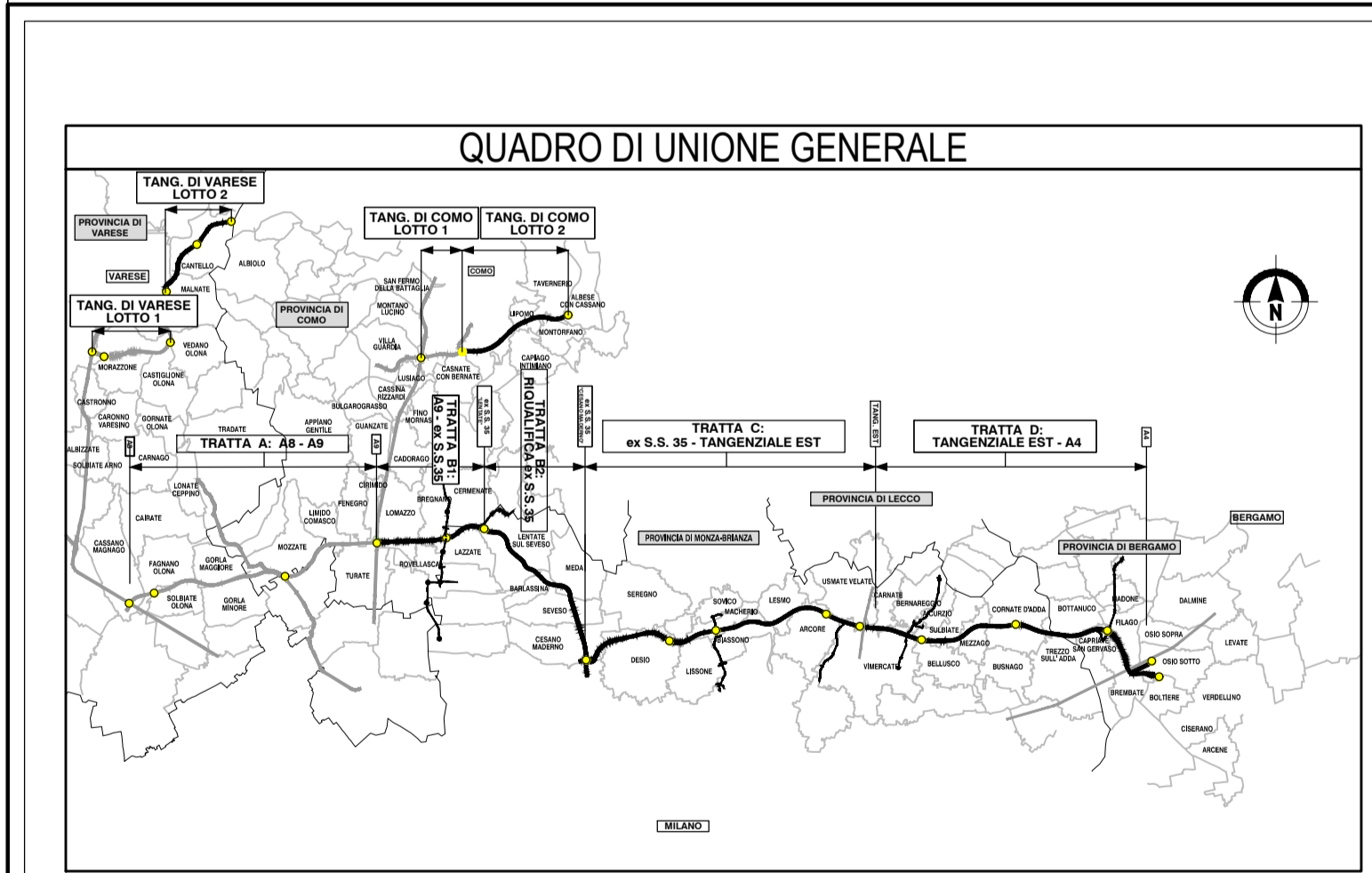
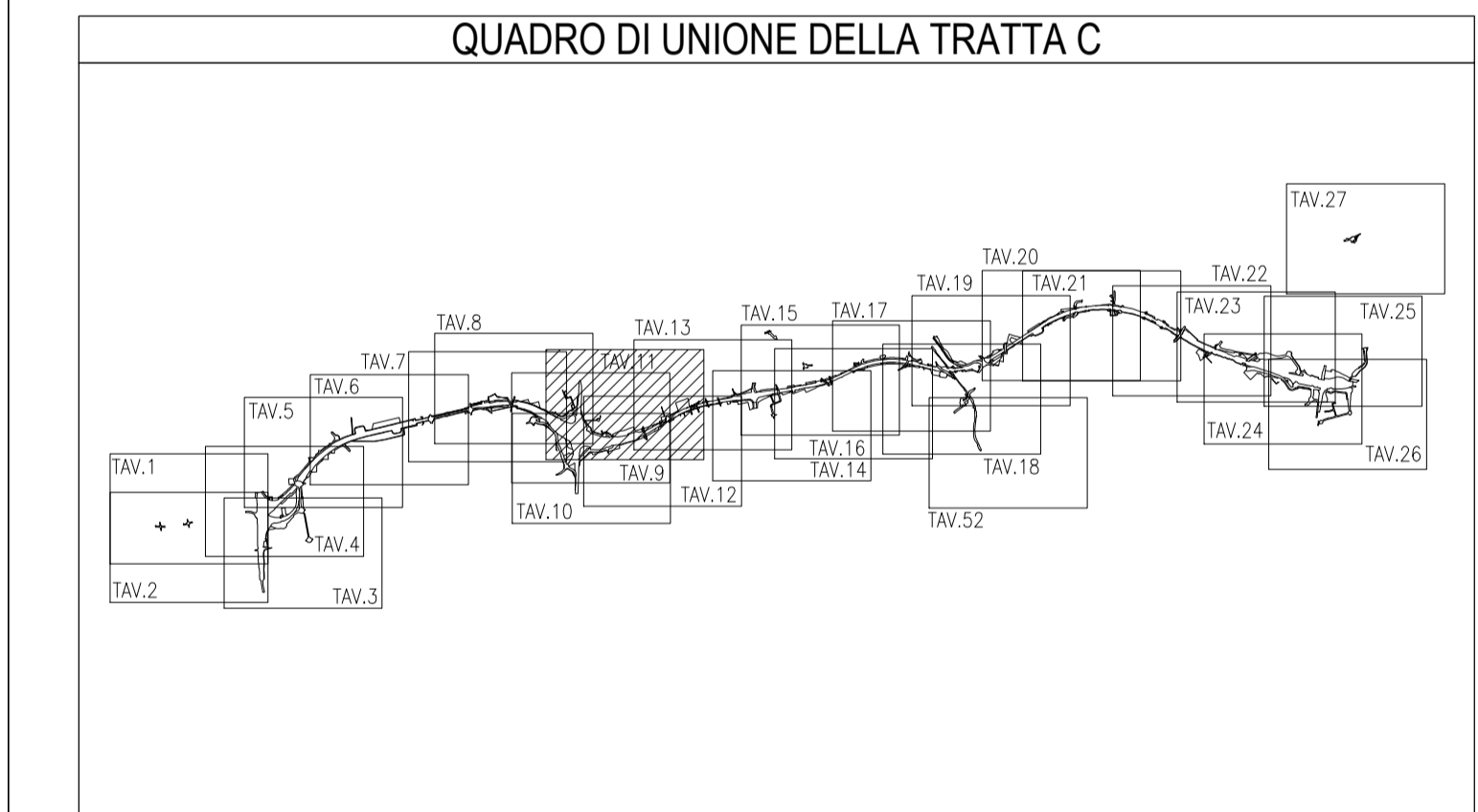
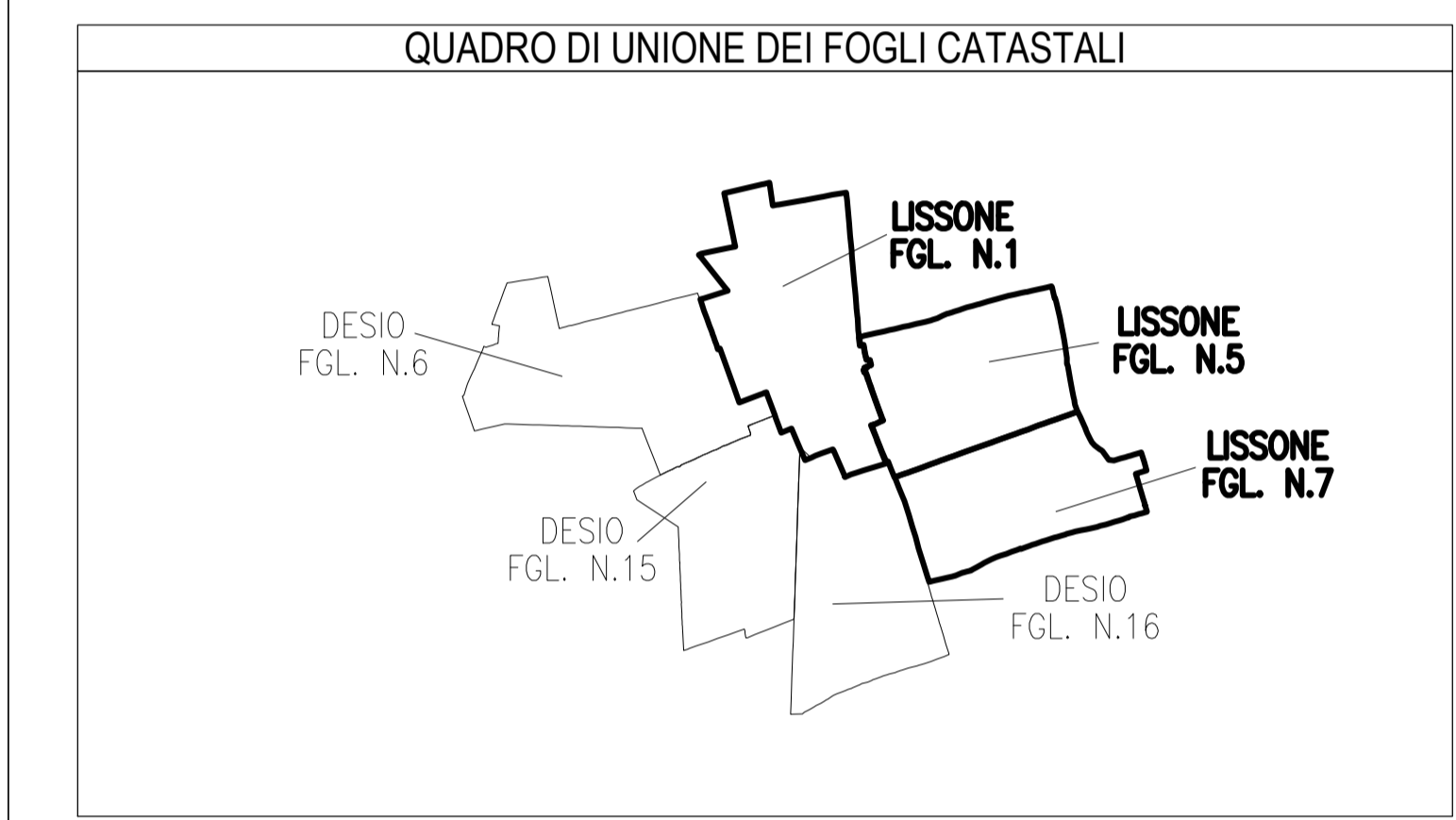




LEGENDA	
GRUPPO	DESCRIZIONE
ESISTENTE	CORSI D'ACQUA
	STRADE PUBBLICHE
	FERROVIE
STRADE ESISTENTI	STRADE PUBBLICHE RILEVATE
	SEDE AUTOSTRADA SU STRADA PUBBLICA
	MITIGAZIONE AMBIENTALE SU STRADA PUBBLICA
	DEVIAZIONE STRADA SU STRADA PUBBLICA
ESPROPRI	AREE DA ESPROPRIARE PER SEDE AUTOSTRADA PEDEMONTANA LOMBARDA
	AREE DA ESPROPRIARE PER DEVIAZIONE STRADE
	AREE DA ESPROPRIARE PER DEVIAZIONE CORSI D'ACQUA
	AREE DA ESPROPRIARE PER OPERE DI MITIGAZIONE AMBIENTALE
	FABBRICATI CENSITI IN CATASTO IN DEMOLIZIONE
	FABBRICATI NON CENSITI IN CATASTO IN DEMOLIZIONE
	FABBRICATI DI PROPRIETA' APL IN DEMOLIZIONE
ASSERVIMENTI	AREE DA ESPROPRIARE PER RISOLUZIONE INTERFERENZE
	SERVITU' DI PASSO
	SERVITU' PER RISOLUZIONE INTERFERENZE
	SERVITU' PER TIRANTI
ALTRI TITOLI	SERVITU' PER TIRANTI E INTERFERENZE
	AREE DA OCCUPARE TEMPORANEAMENTE
	AREE IN ESPROPRIO PROGETTO 2009/2010 NON PIU' INTERESSATE
	AREE IN SERVITU' PROGETTO 2009/2010 NON PIU' INTERESSATE
	AREE IN OCCUPAZIONE TEMPORANEA PROGETTO 2009/2010 NON PIU' INTERESSATE
	FASCIA DI RISPETTO STRADALE



CONCESSIONARI AUTOSTRADALI LOMBARDA
COLLEGAMENTO AUTOSTRADALE DALMINE-COMO-VARESE-VALICO DEL GAGGIOLO E OPERE AD ESSO CONNESSE
 CODICE C.U.P. P.110000027007
PROGETTO ESECUTIVO TRATTA C
ESPROPRI ESPROPRI TRATTA C PIANI PARTICELLARI
PIANO PARTICELLARE GRAFICO - COMUNE DI LISSONE



PROVINCIA DI MILANO
COMUNE DI LISSONE
 SCALA DI 1:2000

IDENTIFICAZIONE ELABORATO		CONTRAENTE GENERALE	
FASE PROGETTUALE: ANNO: DATA: SCALA:	IDENTIFICAZIONE: DATA: SCALA:	PEDELOMBARDA NUOVA S.p.A.	ELABORAZIONE PROGETTUALE RESPONSABILE: INTELLETTUALE: PRESTAZIONE: PROGETTISTA:
EES CC 000 000 000 000 PL 011 A	31/08/2023 1:2000	CONCESSIONARIO	PROGETTISTA

Il presente documento non può essere copiato, spedito, o altrimenti diffuso in tutto o in parte senza il consenso scritto di Autorizzata Pedemontana Lombarda S.p.A. Ogni utilizzo non autorizzato, anche parziale, è vietato e comporta l'adozione delle azioni giuridiche del caso.