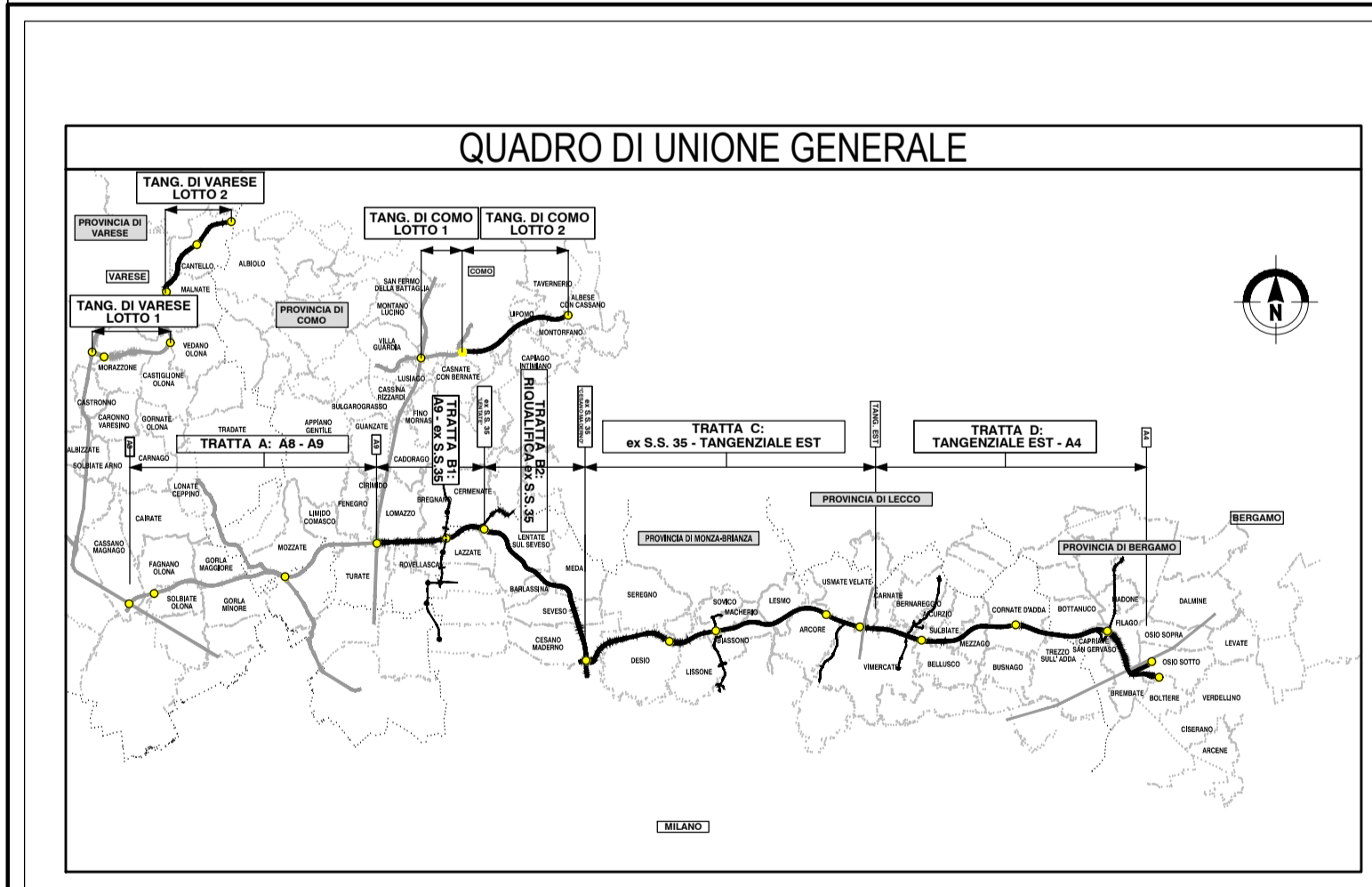
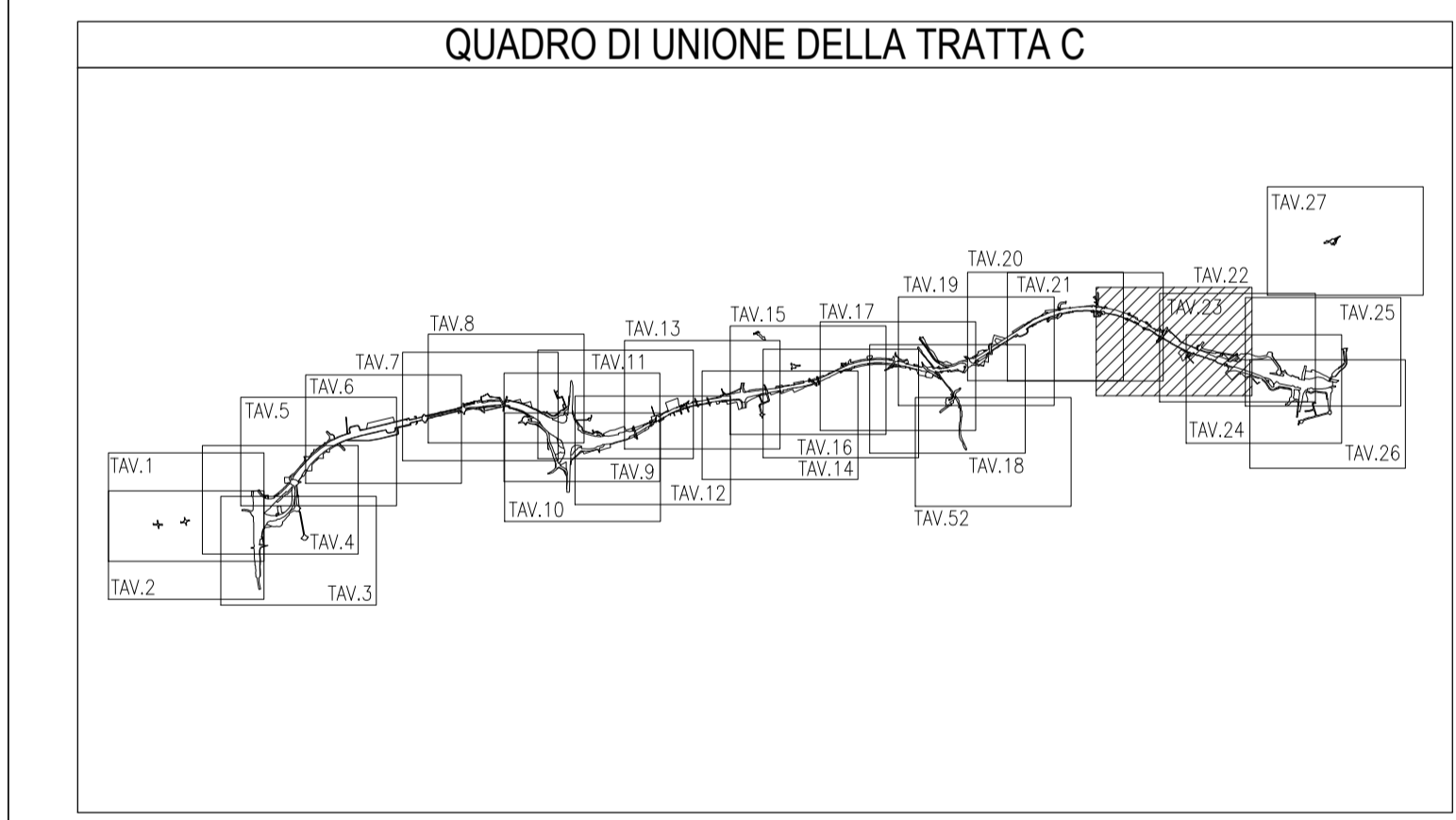
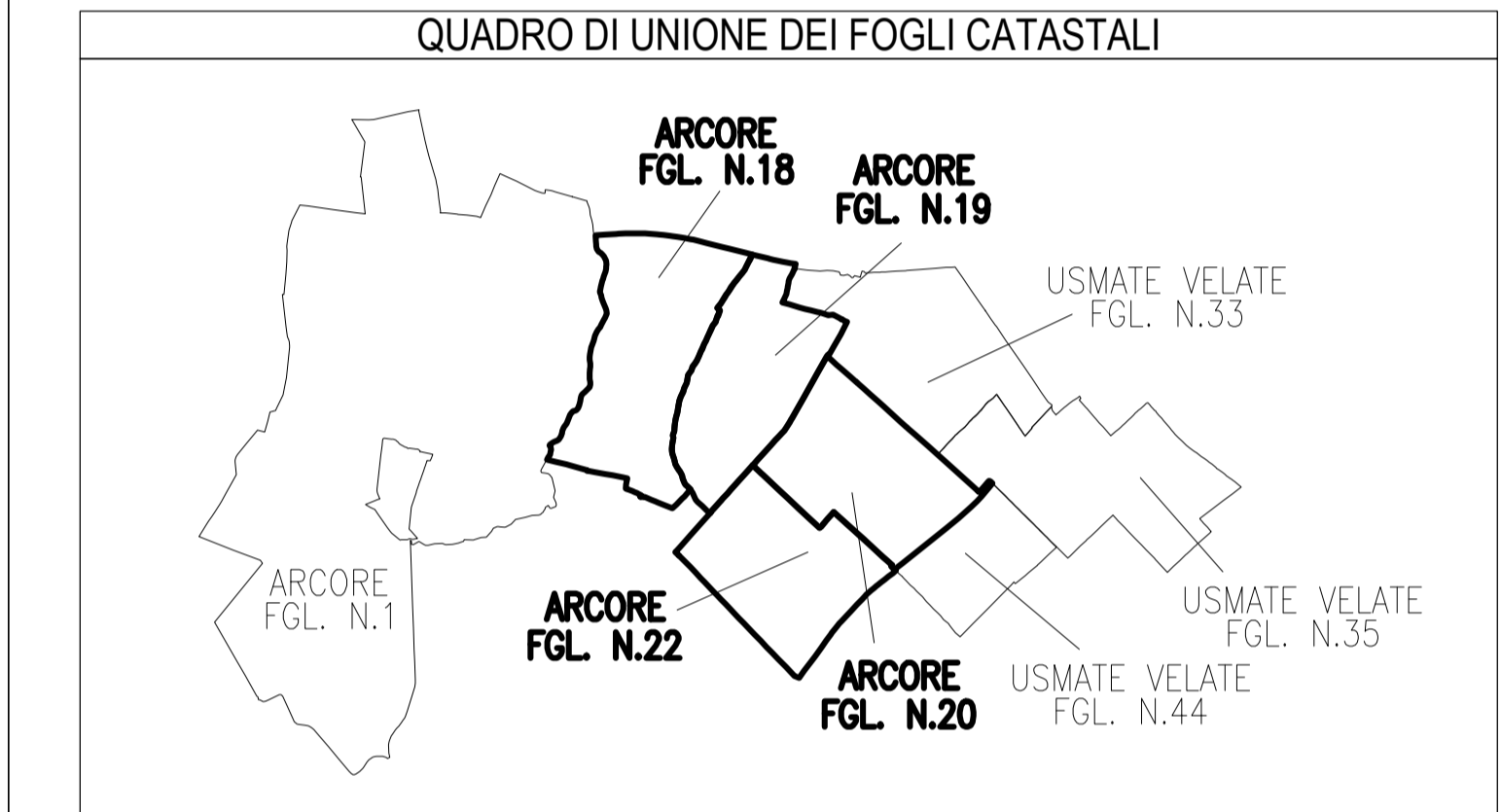


| LEGENDA          |  |
|------------------|--|
| GRUPPO           | DESCRIZIONE  |
| ESISTENTE        | CORSI D'ACQUA  |
|                  | STRADE PUBBLICHE   |
|                  | FERROVIE   |
| STRADE ESISTENTI | STRADE PUBBLICHE RILEVATE  |
|                  | SEDE AUTOSTRADA SU STRADA PUBBLICA                                     |
|                  | MITIGAZIONE AMBIENTALE SU STRADA PUBBLICA                              |
|                  | DEVIAZIONE STRADA SU STRADA PUBBLICA                                   |
|                  | AREE DA ESPROPRIARE PER SEDE AUTOSTRADA PEDEMONTANA LOMBARDA           |
| ESPROPRI         | AREE DA ESPROPRIARE PER DEVIAZIONE STRADE                              |
|                  | AREE DA ESPROPRIARE PER DEVIAZIONE CORSI D'ACQUA                       |
|                  | AREE DA ESPROPRIARE PER OPERE DI MITIGAZIONE AMBIENTALE                |
|                  | FABBRICATI CENSITI IN CATASTO IN DEMOLIZIONE                           |
|                  | FABBRICATI NON CENSITI IN CATASTO IN DEMOLIZIONE                       |
|                  | FABBRICATI DI PROPRIETA' APL IN DEMOLIZIONE                            |
|                  | AREE DA ESPROPRIARE PER RISOLUZIONE INTERFERENZE                       |
|                  | SERVITU' DI PASSO  |
|                  | SERVITU' PER RISOLUZIONE INTERFERENZE                                  |
| ASSERVIMENTI     | SERVITU' PER TIRANTI   |
|                  | SERVITU' PER TIRANTI E INTERFERENZE                                    |
|                  | AREE DA OCCUPARE TEMPORANEAMENTE                                       |
|                  | AREE IN ESPROPRIO PROGETTO 2009/2010 NON PIU' INTERESSATE              |
| ALTRI TITOLI     | AREE IN SERVITU' PROGETTO 2009/2010 NON PIU' INTERESSATE               |
|                  | AREE IN OCCUPAZIONE TEMPORANEA PROGETTO 2009/2010 NON PIU' INTERESSATE |
|                  | FASCIA DI RISPETTO STRADALE  |



**COLLEGAMENTO AUTOSTRADALE**  
**DALMINE-COMO-VARESE-VALICO DEL GAGGIOLO E OPERE AD ESSO CONNESSE**  
CODICE C.U.P. P.110000020007  
**PROGETTO ESECUTIVO**  
**TRATTA C**  
**ESPROPRI**  
**ESPROPRI TRATTA C**  
**PIANI PARTICELLARI**  
**PIANO PARTICELLARE GRAFICO - COMUNE DI ARCORE**

| IDENTIFICAZIONE ELABORATO |            | CONTRAENTE GENERALE |           |
|---------------------------|------------|---------------------|-----------|
| FASE PROGETTUALE          | AMBITO     | DATA                | REVISIONE |
| TRATTA                    | TRATTA     | 21/09/2023          | EMERSONE  |
| LAVORAZIONE               | PROIEZIONE |                     |           |
| OPERA                     | PROIEZIONE |                     |           |
| PROIEZIONE                | PROIEZIONE |                     |           |
| PROIEZIONE                | PROIEZIONE |                     |           |
| PROIEZIONE                | PROIEZIONE |                     |           |
| PROIEZIONE                | PROIEZIONE |                     |           |

PROVINCIA DI MILANO  
**COMUNE DI ARCORE**  
 SCALA DI 1:2000

Il presente documento non può essere copiato, spedito o altrimenti pubblicato in tutto o in parte senza il consenso scritto di Autostrade Pedemontane Lombarde S.p.A. Ogni utilizzo non autorizzato, anche parzialmente e a scopo di lucro, è espressamente vietato. Sono vietate la ristampa, la traduzione e la riproduzione in qualsiasi forma e con qualsiasi mezzo. Il presente documento è di proprietà di Autostrade Pedemontane Lombarde S.p.A. e costituisce un segreto professionale.