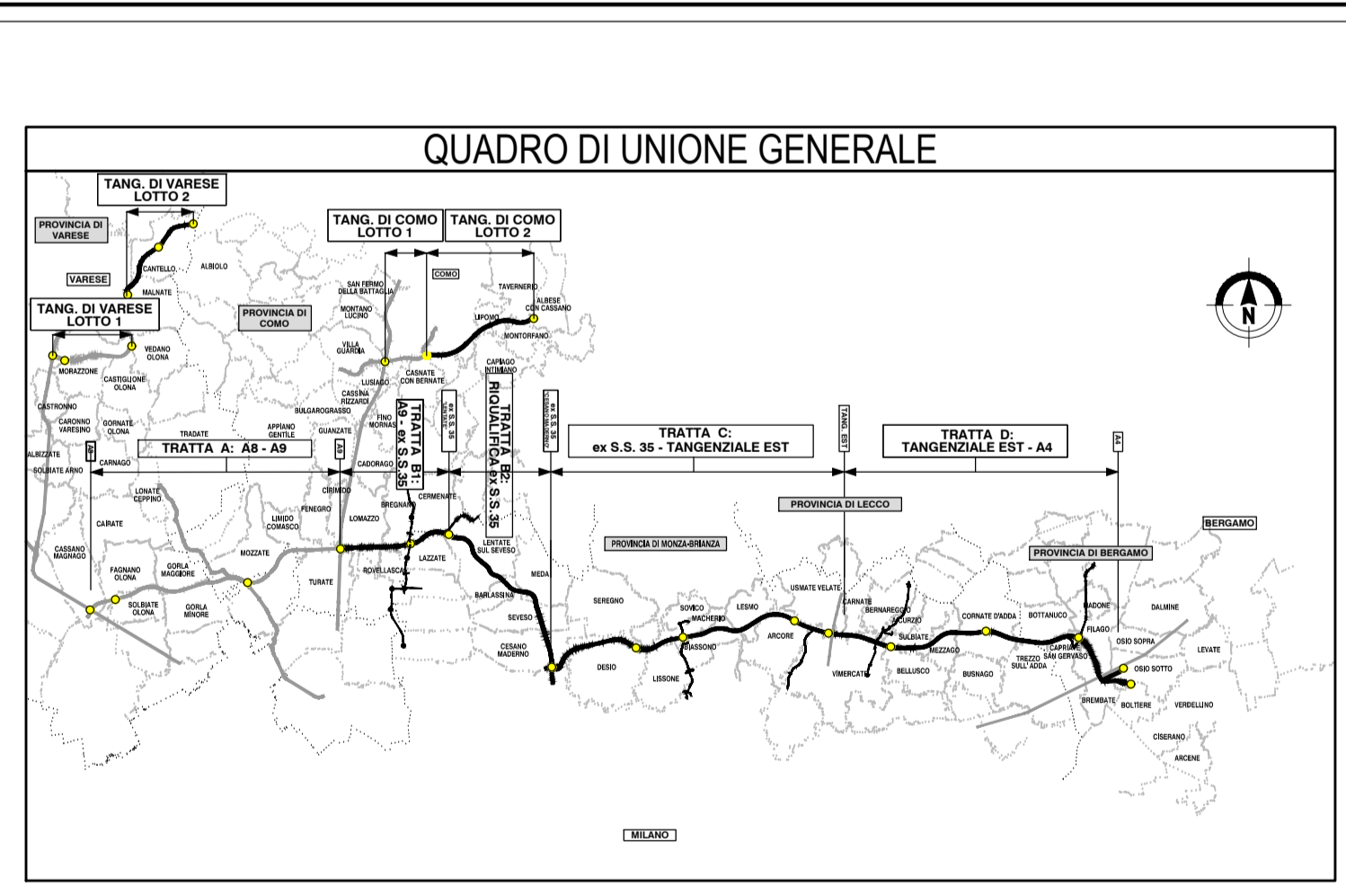
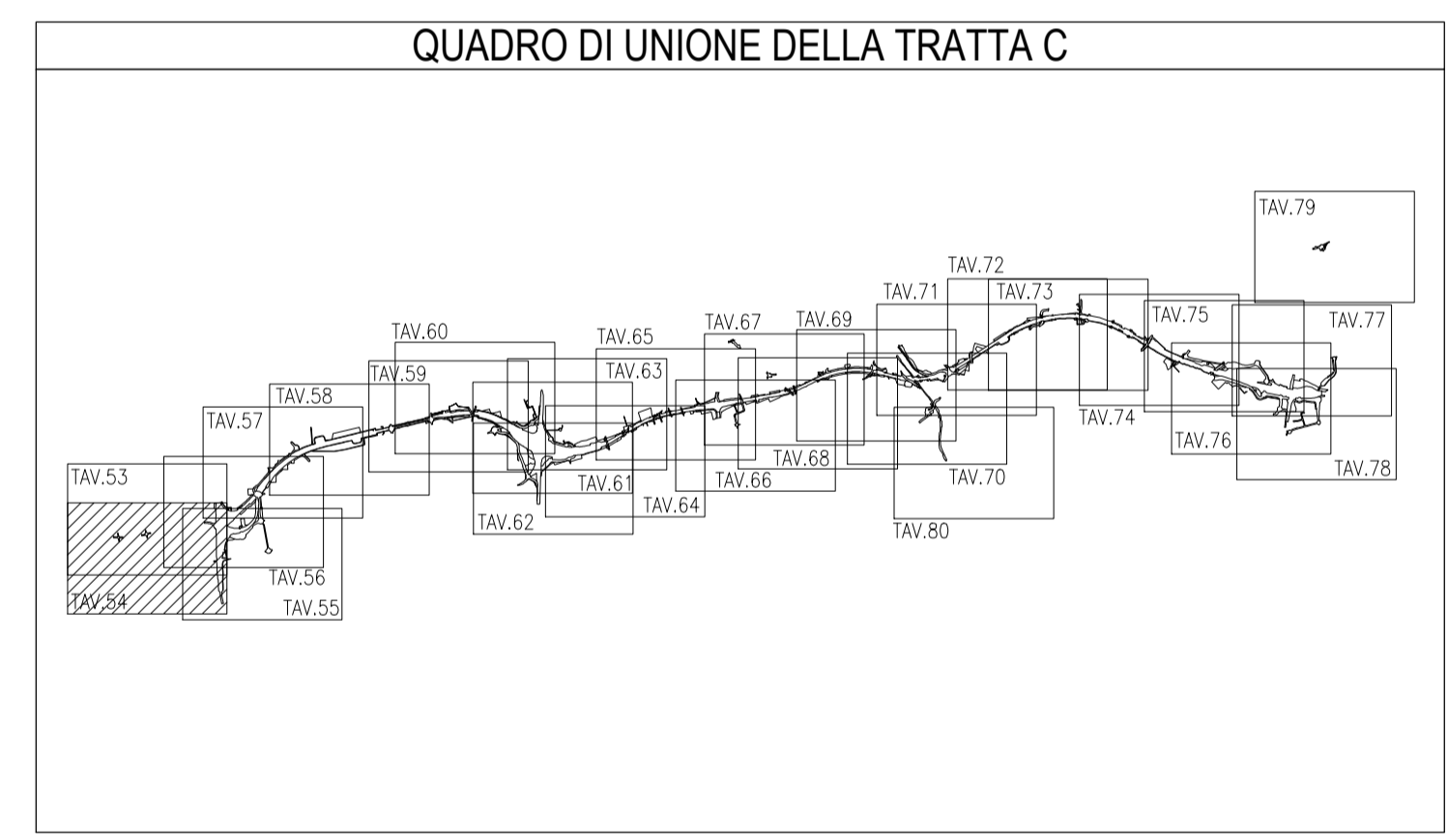
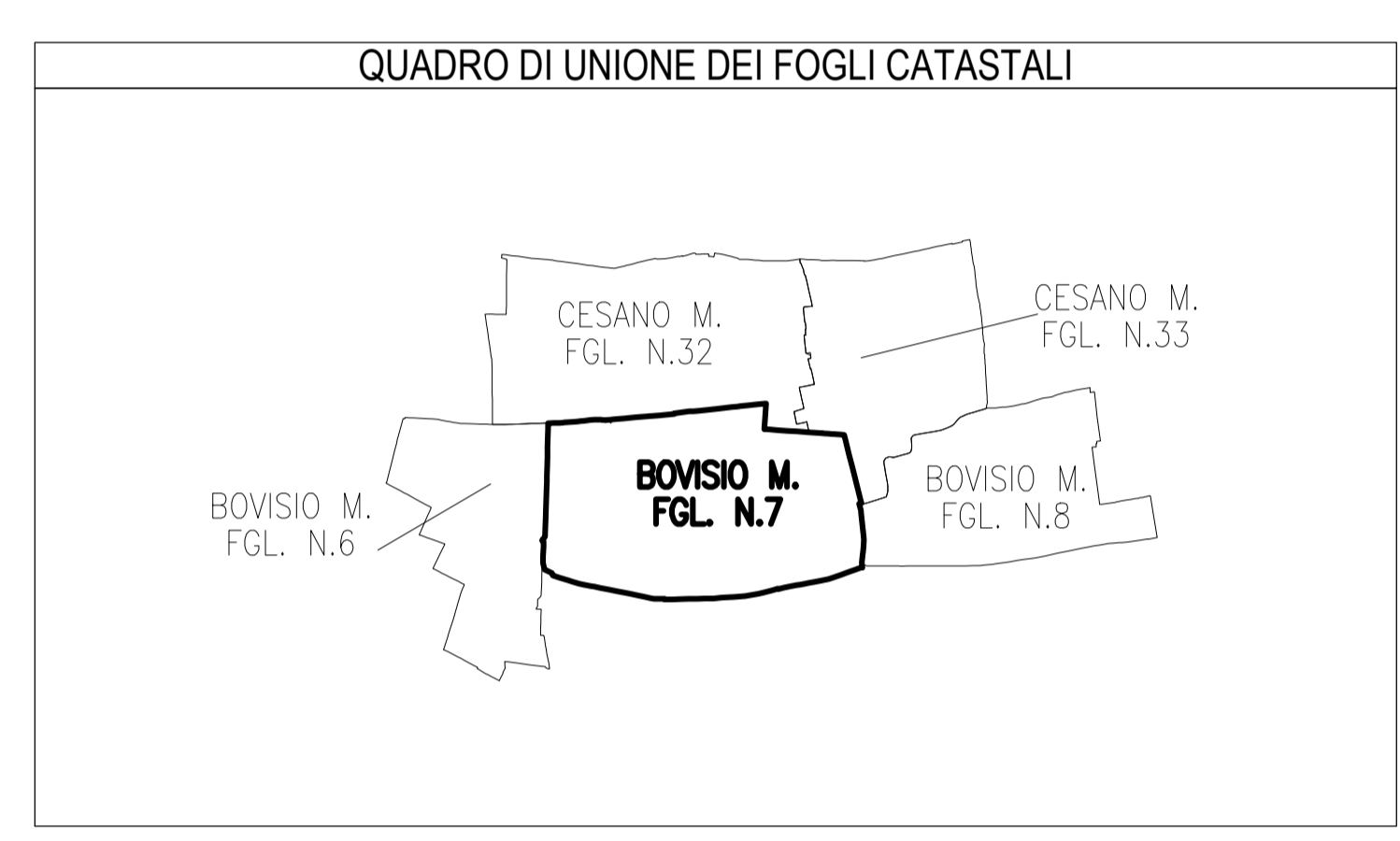





LEGENDA	
GRUPPO	DESCRIZIONE
ESISTENTE	CORSI D'ACQUA
	STRADE PUBBLICHE
	FERROVIE
ESPROPRI	AREE DA ESPROPRIARE PER SEDE AUTOSTRADA PEDEMONTANA LOMBARDA
	AREE DA ESPROPRIARE PER DEVIAZIONE STRADE
	AREE DA ESPROPRIARE PER DEVIAZIONE CORSI D'ACQUA
	AREE DA ESPROPRIARE PER OPERE DI MITIGAZIONE AMBIENTALE
	FABBRICATI CENSITI IN CATASTO IN DEMOLIZIONE
	FABBRICATI NON CENSITI IN CATASTO IN DEMOLIZIONE
	FABBRICATI DI PROPRIETA' APL IN DEMOLIZIONE
ASSESSIMENTI	SERVITU' DI PASSO
	SERVITU' PER RISOLUZIONE INTERFERENZE
	SERVITU' PER TIRANTI
	SERVITU' PER TIRANTI E INTERFERENZE
ALTRI TITOLI	STRADE PUBBLICHE RILEVATE
	AREE CON PUBBLICA UTILITA'
	AREE DA OCCUPARE TEMPORANEAMENTE
	AREE IN ESPROPRIO PROGETTO 2009/2010 NON PIU' INTERESSATE
	AREE IN SERVITU' PROGETTO 2009/2010 NON PIU' INTERESSATE






**COLLEGAMENTO AUTOSTRADALE
DALMINE-COMO-VARESE-VALICO DEL GAGGIOLO E OPERE AD ESSO CONNESSE**

CODICE C.U.P. P119000020007

**PROGETTO ESECUTIVO
TRATTA C**

**ESPROPRI
ESPROPRI TRATTA C
PIANI PARTICELLARI NO PU
PIANO PARTICELLARE GRAFICO AREE SENZA P.U. - COMUNE DI BOVISIO MASCIAGO**

IDENTIFICAZIONE ELABORATO		CONTRAENTE GENERALE	
FASE PROGETTUALE	AMBITO	DATA	REVISIONE
TRATTA	TRATTA	31/08/2023	EMERSONE
LOTTO	LOTTO		
OPERA	OPERA		
PROIEZIONE	PROIEZIONE		
PROIEZIONE ESTERNA	PROIEZIONE ESTERNA		
CONCEDENTE		CONCESSIONARIO	
AUTORITA' PEDEMONTANA LOMBARDE		CONCESSIONARIA PEDEMONTANA LOMBARDE	
CONCESSIONARIO		PROGETTISTA	
CONCESSIONARIA PEDEMONTANA LOMBARDE		PROGER	

Il presente documento non puo' essere copiato, spedito o altrimenti pubblicato in tutto o in parte senza il consenso scritto di Autorita' Pedemontana Lombarde S.p.A. Ogni utilizzo non autorizzato, senza permesso a norma di legge, e' espressamente vietato.


 PROVINCIA DI MILANO
 COMUNE DI BOVISIO MASCIAGO
 SCALA DI 1:2000