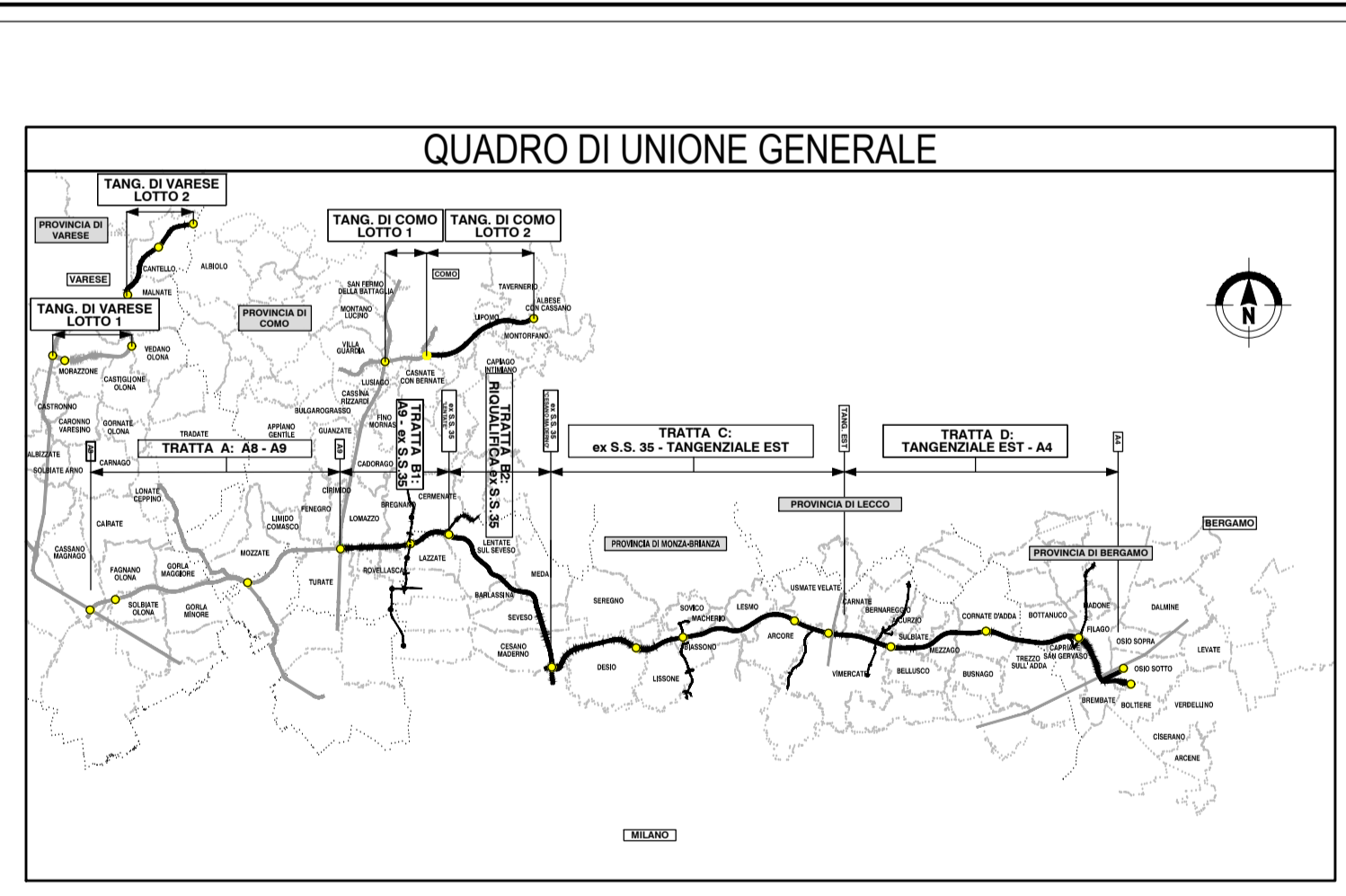
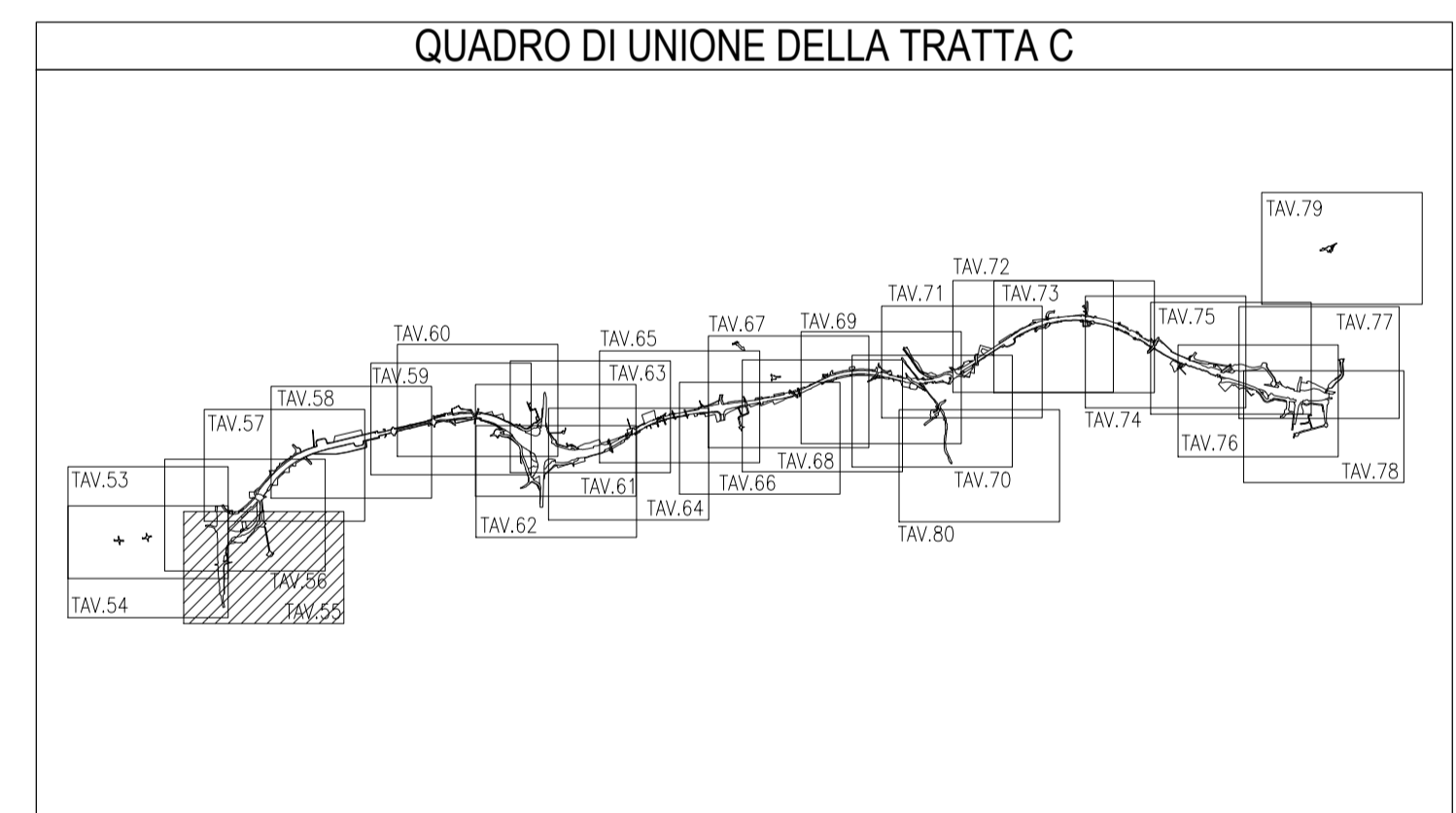
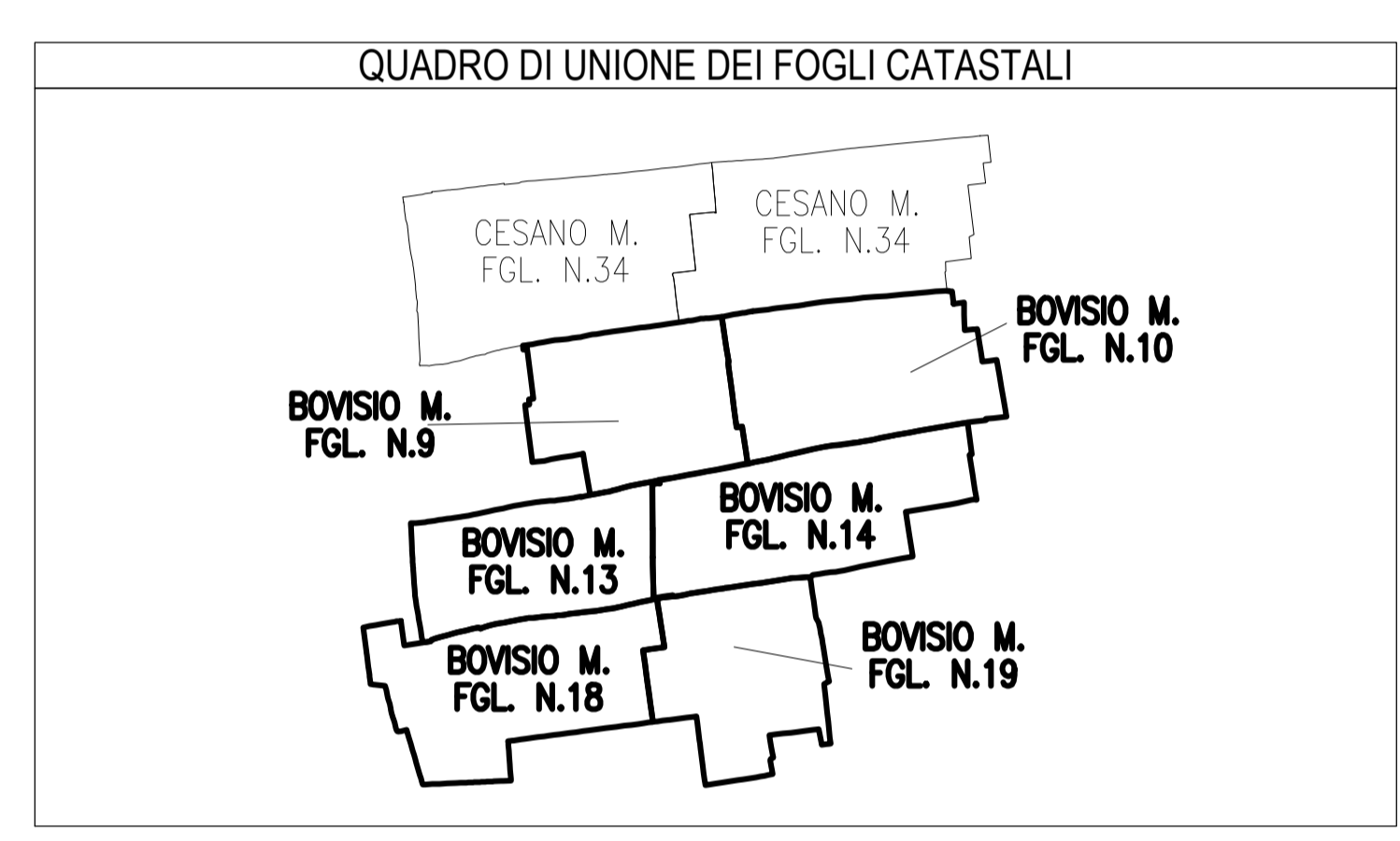




PROVINCIA DI MILANO
 COMUNE DI BOVISIO MASCIAGO
 Scala di 1:2000

LEGENDA		
GRUPPO	COLORE	DESCRIZIONE
ESISTENTE		CORSI D'ACQUA
		STRADE PUBBLICHE
		FERROVIE
ESPROPRI		AREE DA ESPROPRIARE PER SEDE AUTOSTRADA PEDEMONTANA LOMBARDA
		AREE DA ESPROPRIARE PER DEVIAZIONE STRADE
		AREE DA ESPROPRIARE PER DEVIAZIONE CORSI D'ACQUA
		AREE DA ESPROPRIARE PER OPERE DI MITIGAZIONE AMBIENTALE
		FABBRICATI CENSITI IN CATASTO IN DEMOLIZIONE
		FABBRICATI NON CENSITI IN CATASTO IN DEMOLIZIONE
ASSEMBLANTI		FABBRICATI DI PROPRIETA' APL IN DEMOLIZIONE
		AREE DA ESPROPRIARE PER RISOLUZIONE INTERFERENZE
		SERVITU' DI PASSO
		SERVITU' PER RISOLUZIONE INTERFERENZE
ALTRITITOLI		SERVITU' PER TIRANTI
		SERVITU' PER TIRANTI E INTERFERENZE
		STRADE PUBBLICHE RILEVATE
ALTRITITOLI		AREE CON PUBBLICA UTILITA'
		AREE DA OCCUPARE TEMPORANEAMENTE
		AREE IN ESPROPRIO PROGETTO 2009/2010 NON PIU' INTERESSATE
		AREE IN SERVITU' PROGETTO 2009/2010 NON PIU' INTERESSATE
		AREE IN OCCUPAZIONE TEMPORANEA PROGETTO 2009/2010 NON PIU' INTERESSATE



**COLLEGAMENTO AUTOSTRADALE
 DALMINE-COMO-VARESE-VALICO DEL GAGGIOLO E OPERE AD ESSO CONNESSE**

COMUNE C.I.P. P.110000027007

**PROGETTO ESECUTIVO
 TRATTA C**

**ESPROPRI
 ESPROPRI TRATTA C
 PIANI PARTICELLARI NO PU
 PIANO PARTICELLARE GRAFICO AREE SENZA P.U. - COMUNE DI BOVISIO MASCIAGO**

IDENTIFICAZIONE ELABORAZIONE		CONTRAENTE GENERALE	
AMBITO	PROVA	PEDELOMBARDA NUOVA S.p.A.	
AREA	OPERAZIONE		
INTEGRAZIONE	ATTIVAZIONE		
AMPLIAMENTO	AGGIORNAMENTO		
PROVA	PROVA		
PROVA	PROVA		

DATA: 31/08/2023
 SCALE: 1:2000
 CODICE C.I.P. P.110000027007