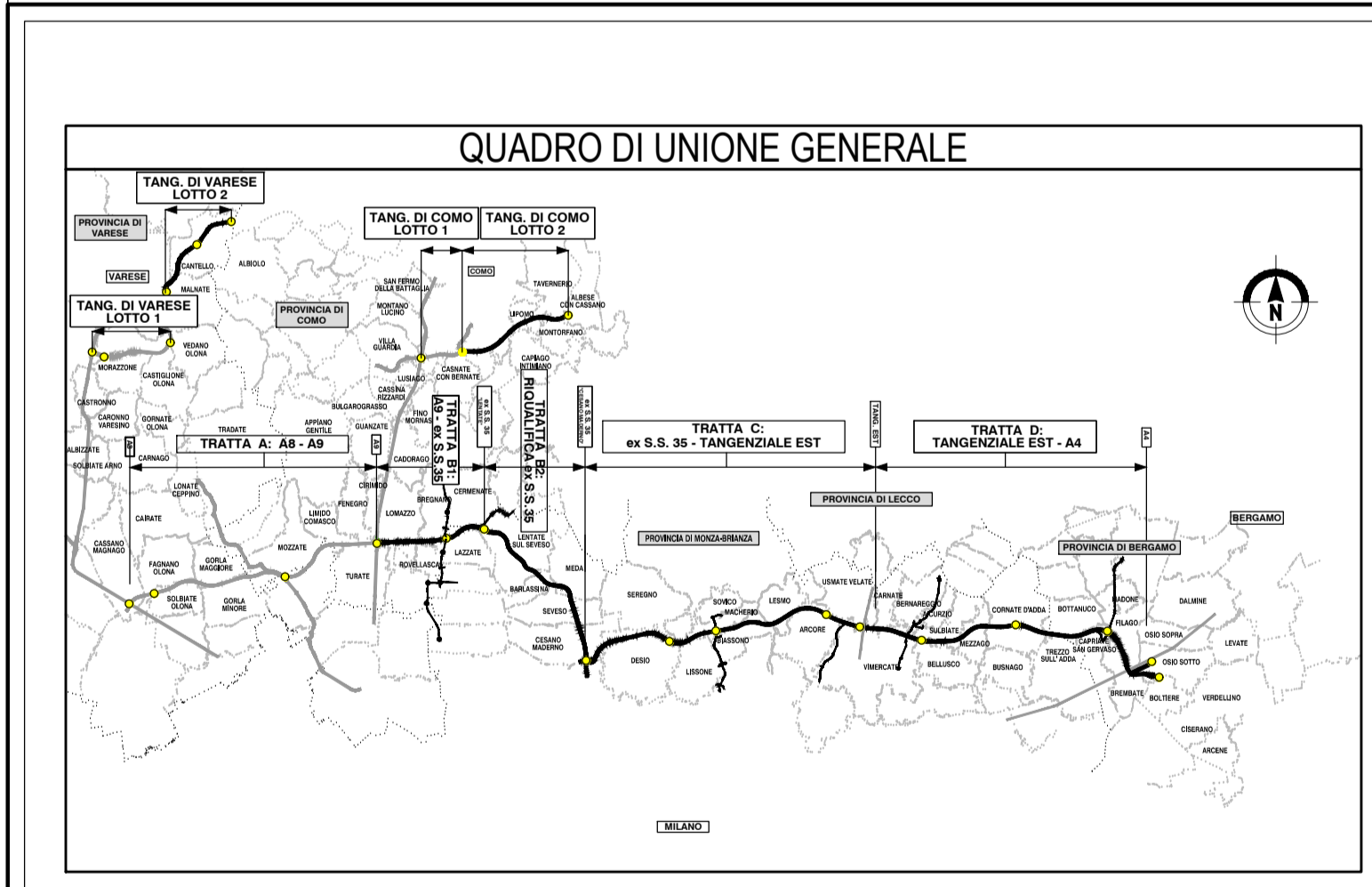
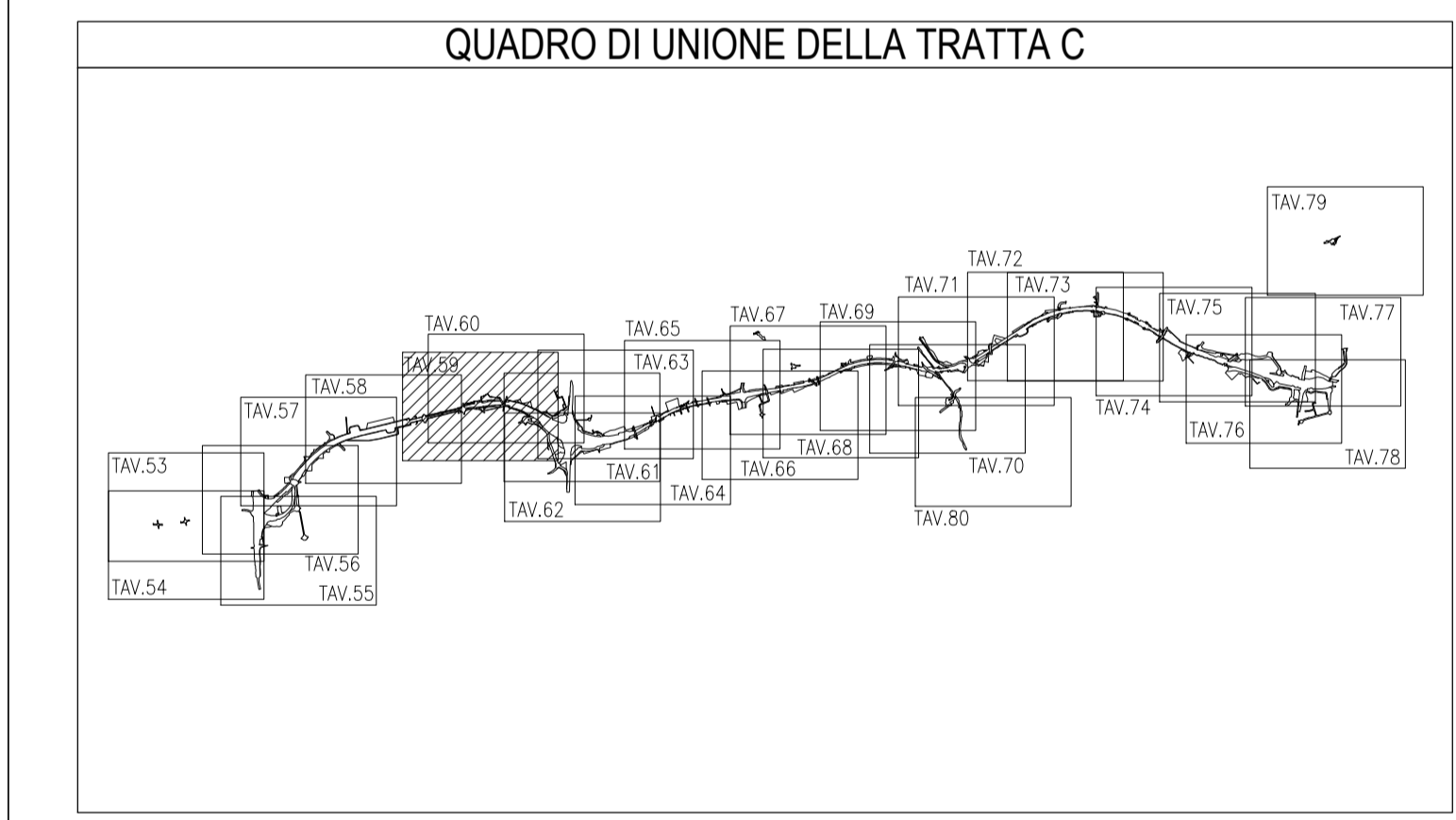
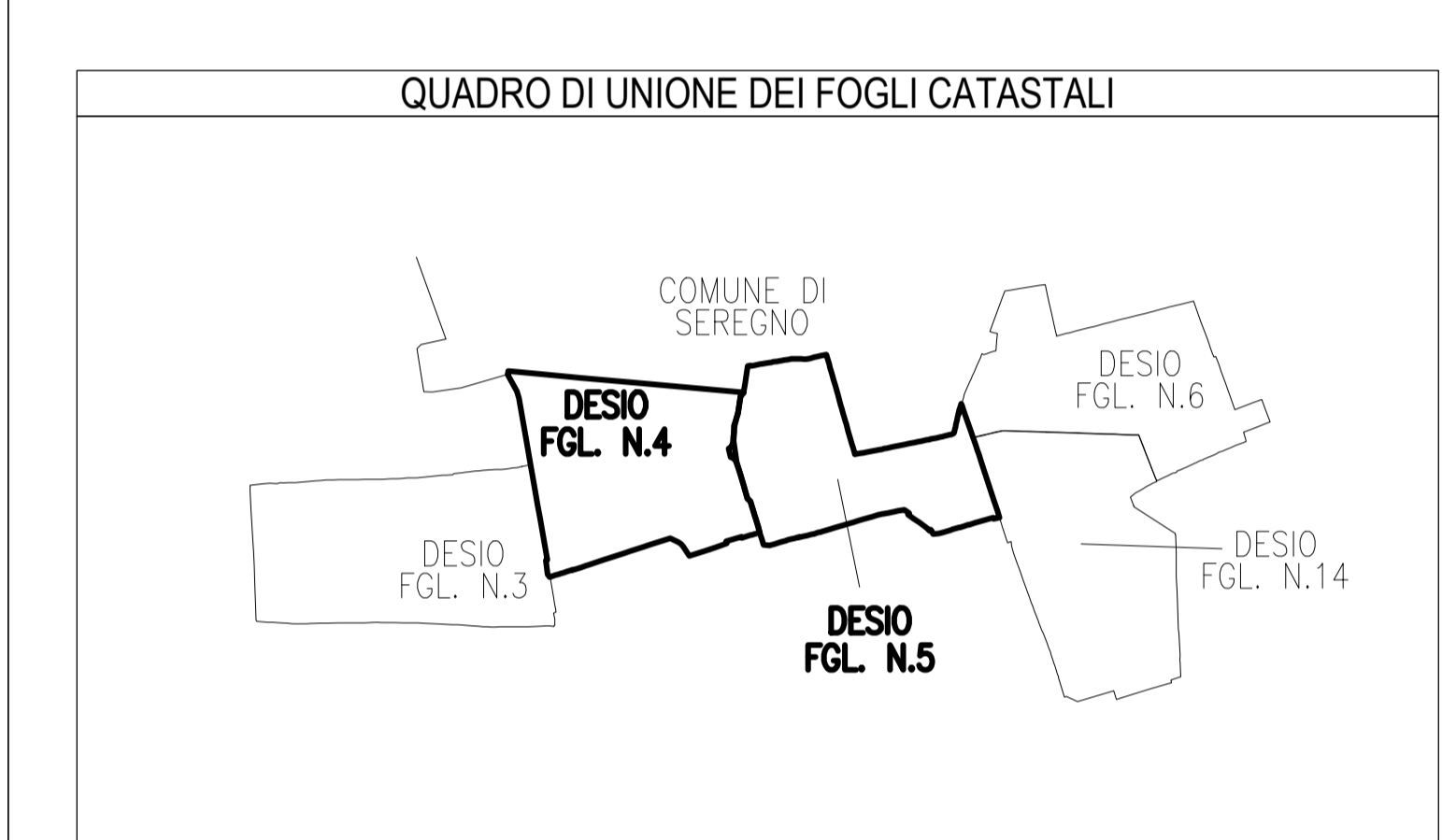




LEGENDA		
GRUPPO	COLORE	DESCRIZIONE
ESISTENTE		CORSI D'ACQUA
		STRADE PUBBLICHE
		FERROVIE
ESPROPRI		AREE DA ESPROPRIARE PER SEDE AUTOSTRADA PEDEMONTANA LOMBARDA
		AREE DA ESPROPRIARE PER DEVIAZIONE STRADE
		AREE DA ESPROPRIARE PER DEVIAZIONE CORSI D'ACQUA
		AREE DA ESPROPRIARE PER OPERE DI MITIGAZIONE AMBIENTALE
		FABBRICATI CENSITI IN CATASTO IN DEMOLIZIONE
		FABBRICATI NON CENSITI IN CATASTO IN DEMOLIZIONE
		FABBRICATI DI PROPRIETA' APL IN DEMOLIZIONE
ASSEMBLANTI		AREE DA ESPROPRIARE PER RISOLUZIONE INTERFERENZE
		SERVITU' DI PASSO
		SERVITU' PER RISOLUZIONE INTERFERENZE
		SERVITU' PER TIRANTI
ALTRI TITOLI		SERVITU' PER TIRANTI E INTERFERENZE
		STRADE PUBBLICHE RILEVATE
		AREE CON PUBBLICA UTILITA'
		AREE DA OCCUPARE TEMPORANEAMENTE
		AREE IN ESPROPRIO PROGETTO 2009/2010 NON PIU' INTERESSATE
	AREE IN SERVITU' PROGETTO 2009/2010 NON PIU' INTERESSATE	
	AREE IN OCCUPAZIONE TEMPORANEA PROGETTO 2009/2010 NON PIU' INTERESSATE	



**COLLEGAMENTO AUTOSTRADALE
DALMINE-COMO-VARESE-VALICO DEL GAGGIOLO E OPERE AD ESSO CONNESSE**

**PROGETTO ESECUTIVO
TRATTA C**

**ESPROPRI
ESPROPRI TRATTA C
PIANI PARTICELLARI NO PU
PIANO PARTICELLARE GRAFICO AREE SENZA P.U. - COMUNE DI DESIO**

IDENTIFICAZIONE ELABORATO		CONTRAENTE GENERALE	
FASE PROGETTUALE	AMBITO	PEDELOMBARDA NUOVA S.c.p.A.	
TRATTA	TRATTA		
LOTTO	LOTTO		
OPERA	OPERA		
PROGETTO	PROGETTO		
PROIEZIONE	PROIEZIONE		
PROIEZIONE ESTERNA	PROIEZIONE ESTERNA		
DATA	REVISIONE	ELABORAZIONE PROGETTUALE	
21/09/2023	EMERSONE	PROGETTISTI	RESPONSABILE
			INTERCOORDINATORE
			PRESTAZIONE
			PROGETTISTICO
			by G&L
DATA	SCALA	CONCESSIONARIO	PROGETTISTA
31/08/2023	1:2000	PROGER	PROGER
CONCEDENTE	CONCESSIONARIO	PROGETTISTA	
CONCESSIONARIO	PROGETTISTA		

Il presente documento non può essere copiato, spedito o altrimenti pubblicato in tutto o in parte senza il consenso scritto di Autostrade Pedemontane Lombarde S.p.A. Ogni utilizzo non autorizzato, senza permesso scritto, è vietato. Questo documento non è un contratto, applicabile o pubblico, ed è un documento di lavoro. Il presente documento è di proprietà di Autostrade Pedemontane Lombarde S.p.A. e non deve essere distribuito o reso pubblico.

PROVINCIA DI MILANO
 COMUNE DI DESIO
 SCALA DI 1:2000