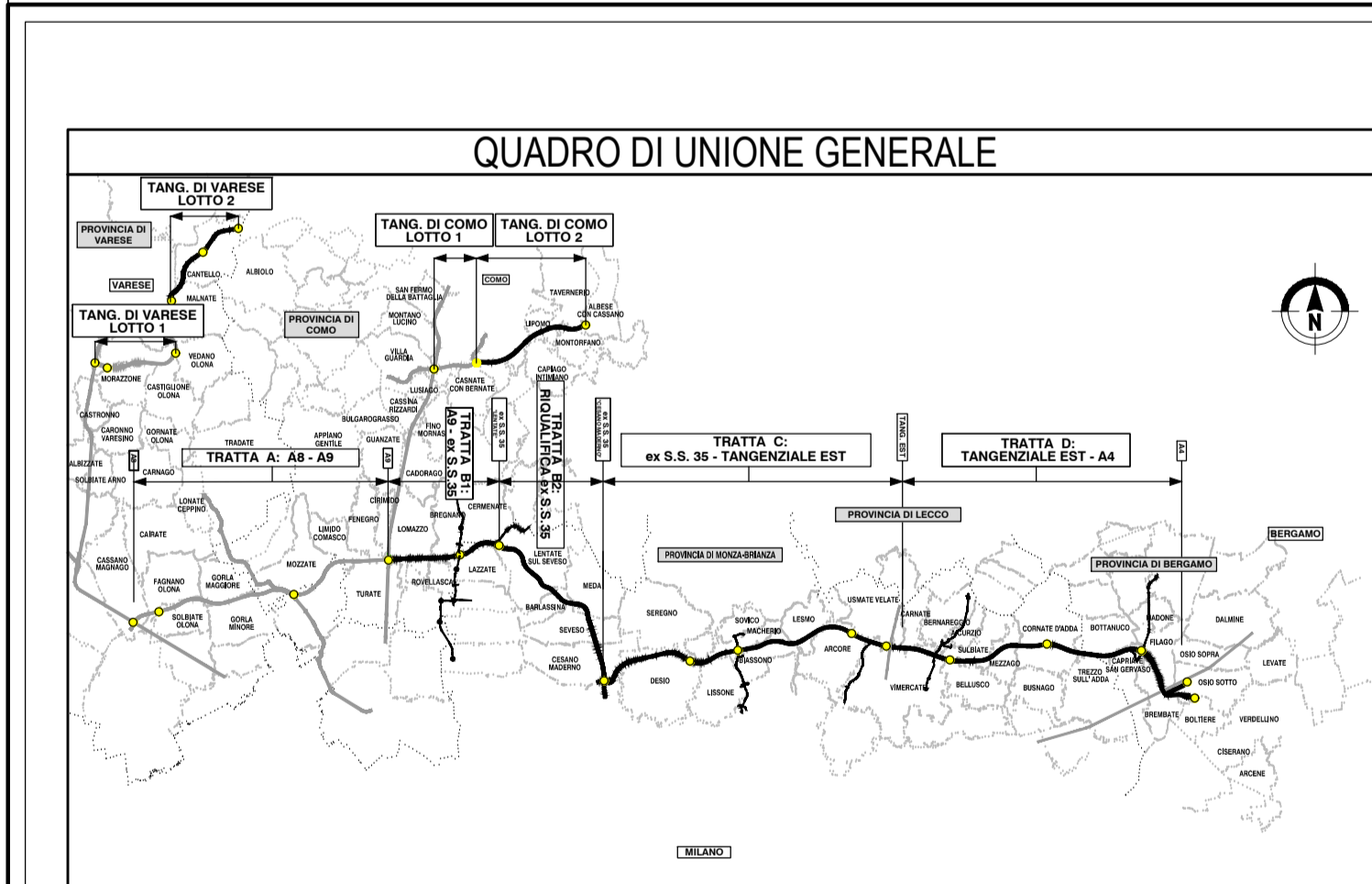
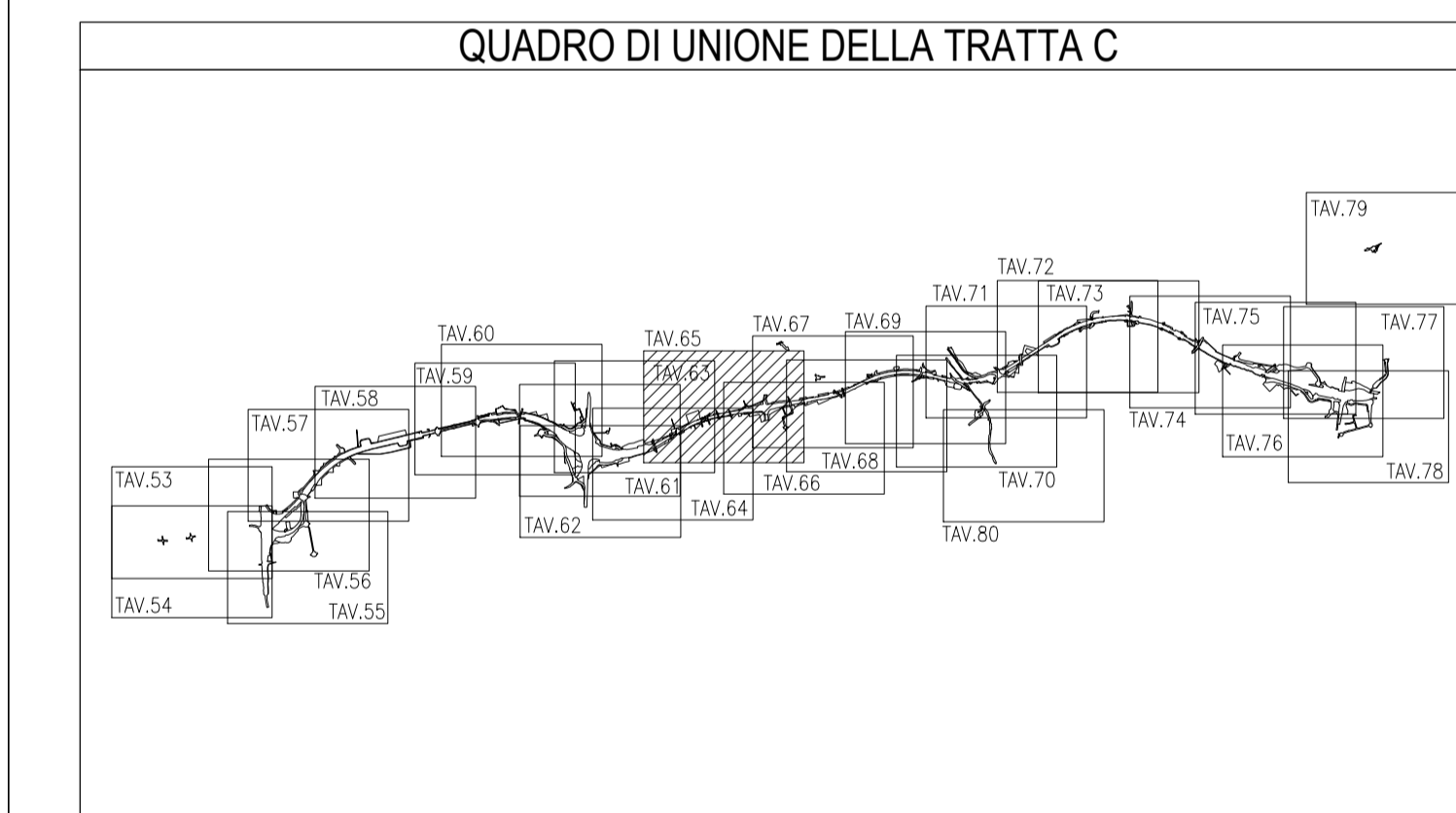
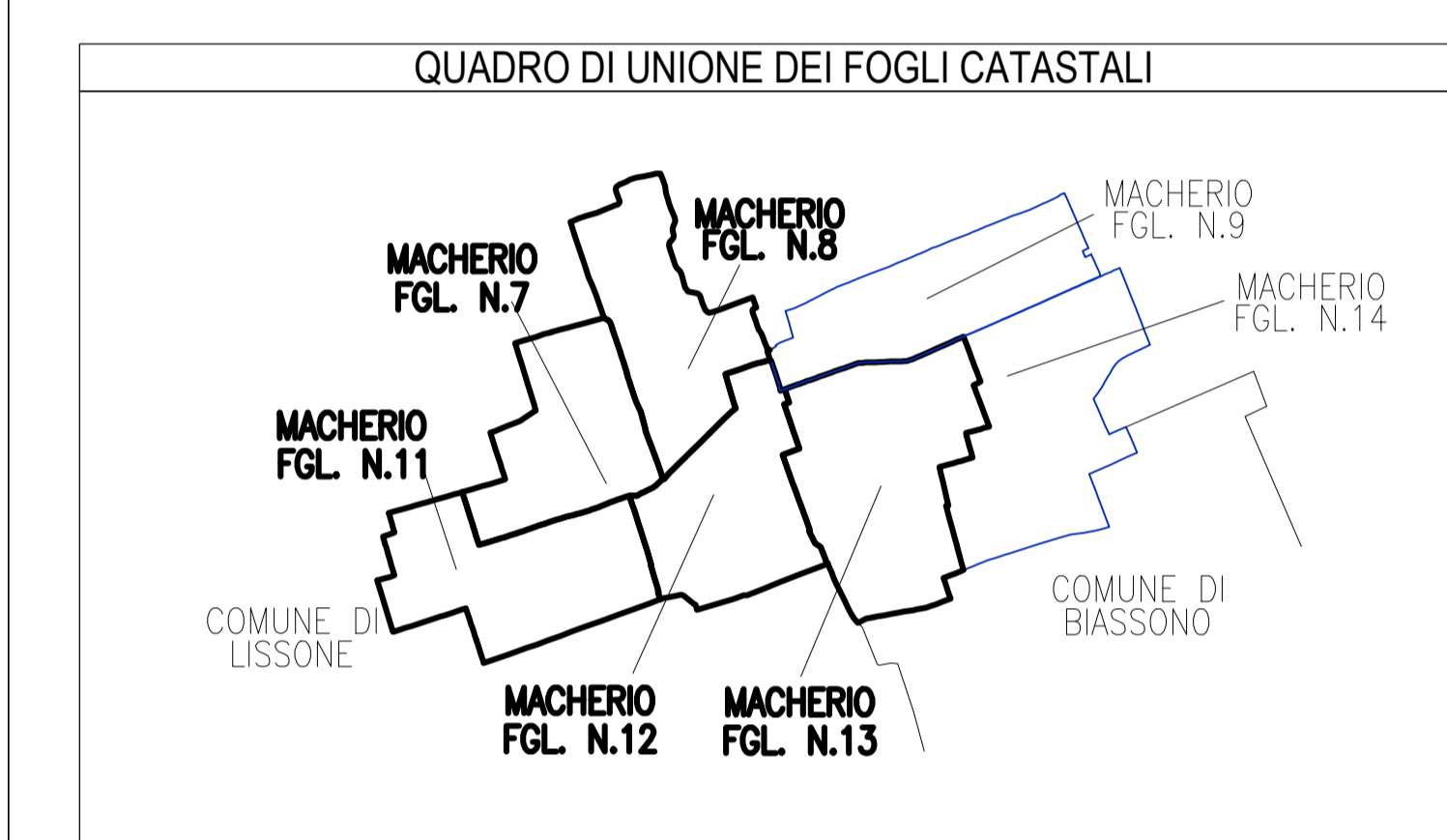




LEGENDA		
GRUPPO	COLORE	DESCRIZIONE
ESISTENTE		CORSI D'ACQUA
		STRADE PUBBLICHE
		FERROVIE
ESPROPRI		AREE DA ESPROPRIARE PER SEDE AUTOSTRADA PEDEMONTANA LOMBARDA
		AREE DA ESPROPRIARE PER DEVIAZIONE STRADE
		AREE DA ESPROPRIARE PER DEVIAZIONE CORSI D'ACQUA
		AREE DA ESPROPRIARE PER OPERE DI MITIGAZIONE AMBIENTALE
		FABBRICATI CENSITI IN CATASTO IN DEMOLIZIONE
		FABBRICATI NON CENSITI IN CATASTO IN DEMOLIZIONE
		FABBRICATI DI PROPRIETA' APL IN DEMOLIZIONE
ASSEMBLANTI		SERVITU' DI PASSO
		SERVITU' PER RISOLUZIONE INTERFERENZE
		SERVITU' PER TIRANTI
		SERVITU' PER TIRANTI E INTERFERENZE
ALTRI TITOLI		STRADE PUBBLICHE RILEVATE
		AREE CON PUBBLICA UTILITA'
		AREE DA OCCUPARE TEMPORANEAMENTE
		AREE IN ESPROPRIO PROGETTO 2009/2010 NON PIU' INTERESSATE
		AREE IN SERVITU' PROGETTO 2009/2010 NON PIU' INTERESSATE



CONCESSIONARIA
**COLLEGAMENTO AUTOSTRADALE
 DALMINE-COMO-VARESE-VALICO DEL GAGGIOLO E OPERE AD ESSO CONNESSE**
CODICE C.U.P. P11000000001

**PROGETTO ESECUTIVO
 TRATTA C**

**ESPROPRI
 ESPROPRI TRATTA C
 PIANI PARTICELLARI NO PU
 PIANO PARTICELLARE GRAFICO AREE SENZA P.U. - COMUNE DI MACHERIO**

IDENTIFICAZIONE ELABORATO		CONTRAENTE GENERALE	
ANNO	TRATTA	PEDELOMBARDA NUOVA S.c.p.A.	
DATA	REVISIONE		
31/08/2023	041 A		
SCALA	PROGETTISTA		
1:2000	PROGER		
CONCEDENTE	CONCESSIONARIO		
CONTRATTO	PROGETTO		

PROVINCIA DI MILANO
 COMUNE DI MACHERIO
 SCALA DI 1:2000