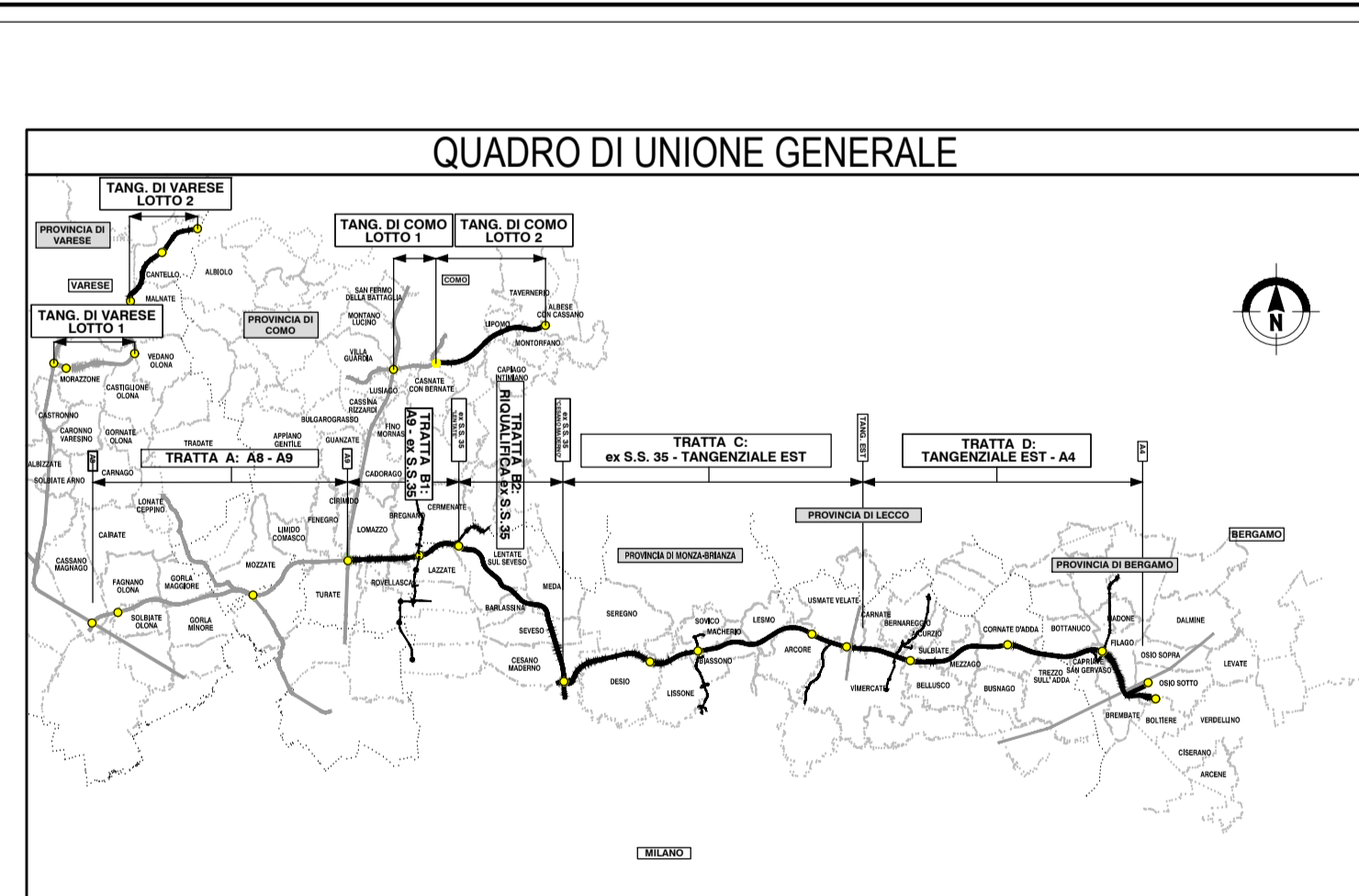
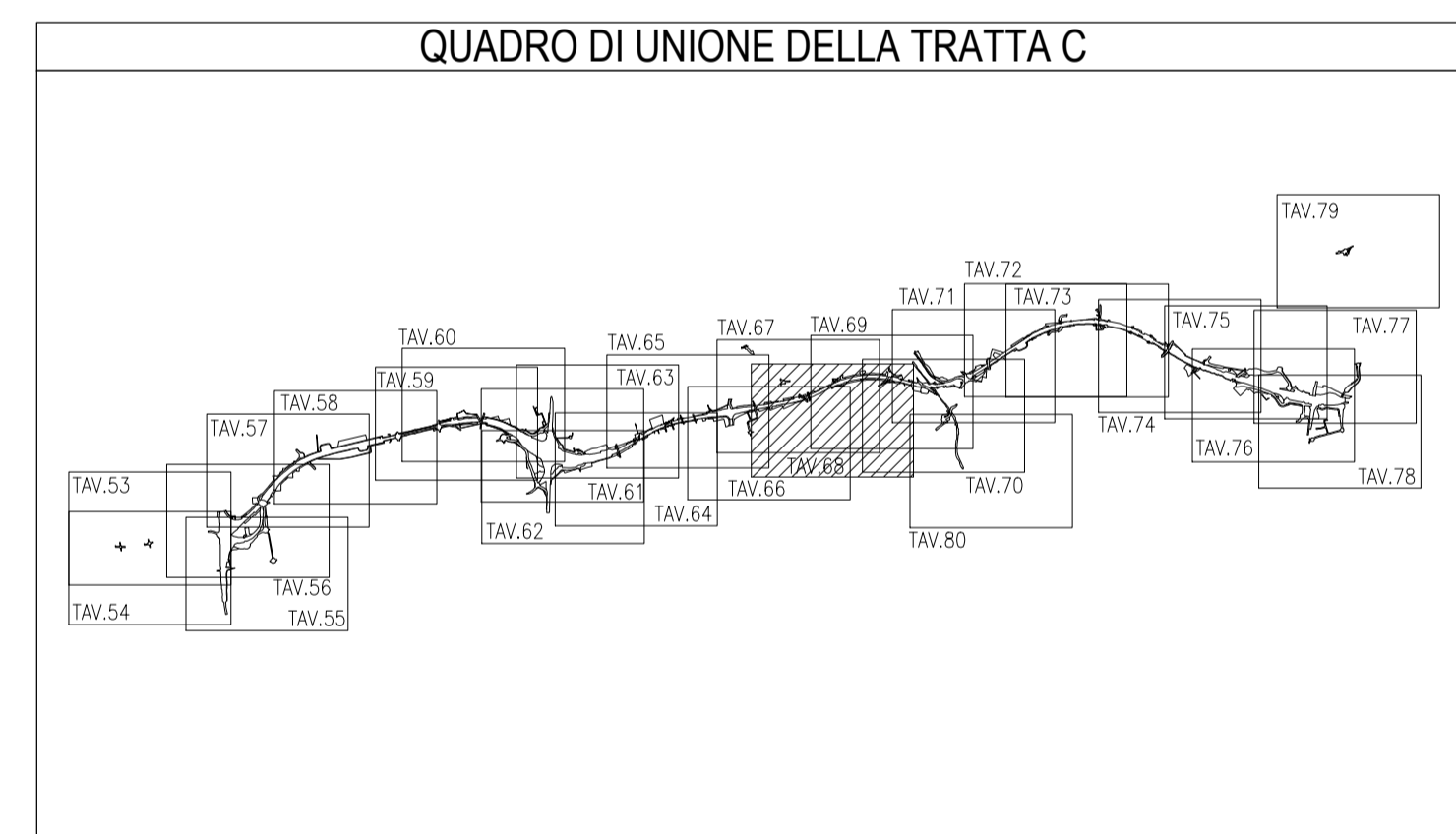
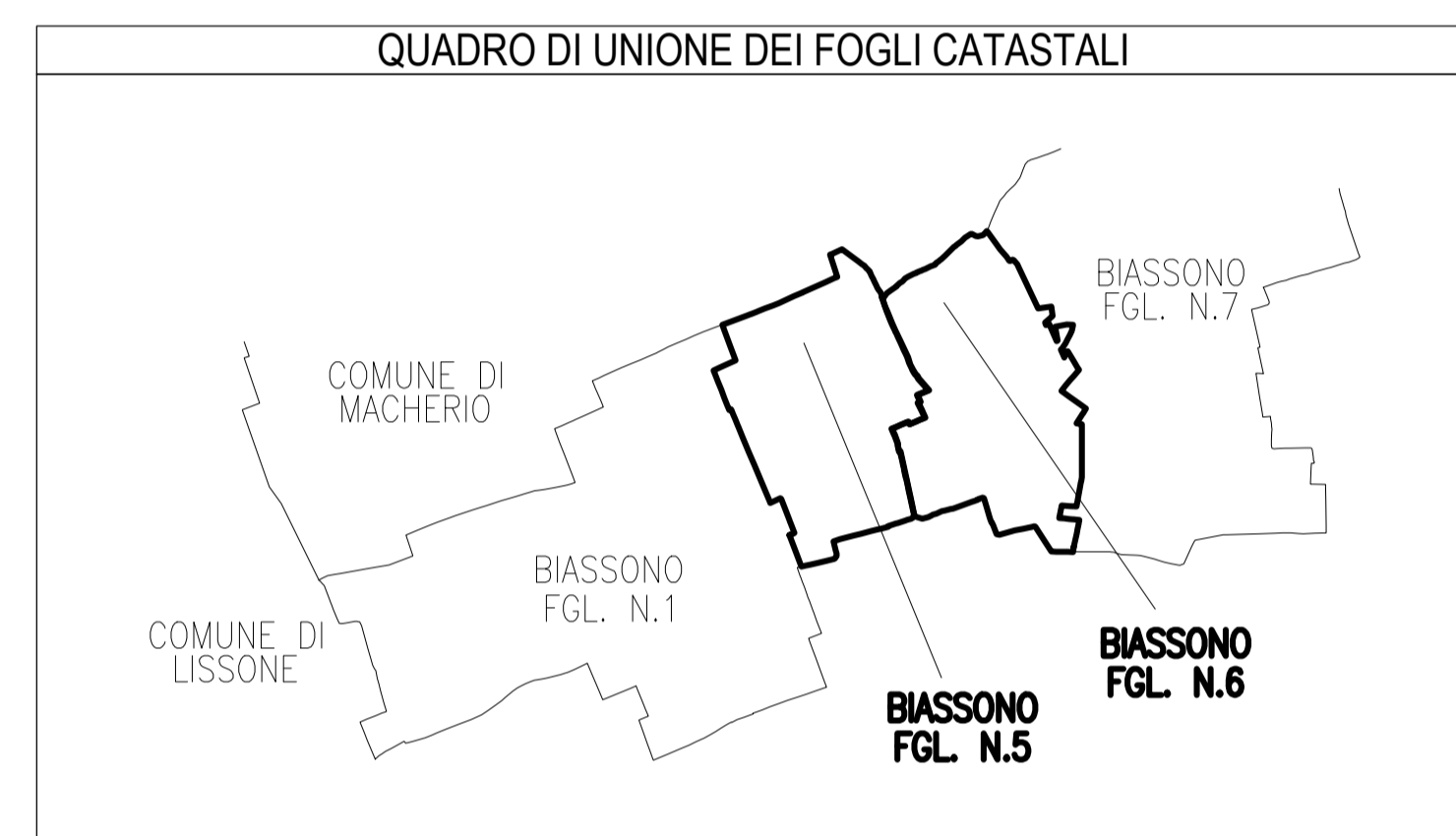




LEGENDA		
GRUPPO	COLORE	DESCRIZIONE
ESISTENTE		CORSI D'ACQUA
		STRADE PUBBLICHE
		FERROVIE
ESPROPRI		AREE DA ESPROPRIARE PER SEDE AUTOSTRADA PEDEMONTANA LOMBARDA
		AREE DA ESPROPRIARE PER DEVIAZIONE STRADE
		AREE DA ESPROPRIARE PER DEVIAZIONE CORSI D'ACQUA
		AREE DA ESPROPRIARE PER OPERE DI MITIGAZIONE AMBIENTALE
		FABBRICATI CENSITI IN CATASTO IN DEMOLIZIONE
		FABBRICATI NON CENSITI IN CATASTO IN DEMOLIZIONE
		FABBRICATI DI PROPRIETA' APL IN DEMOLIZIONE
ASSEMBLANTI		SERVITU' DI PASSO
		SERVITU' PER RISOLUZIONE INTERFERENZE
		SERVITU' PER TIRANTI
		SERVITU' PER TIRANTI E INTERFERENZE
		STRADE PUBBLICHE RILEVATE
ALTRI TITOLI		AREE CON PUBBLICA UTILITA'
		AREE DA OCCUPARE TEMPORANEAMENTE
		AREE IN ESPROPRIO PROGETTO 2009/2010 NON PIU' INTERESSATE
		AREE IN SERVITU' PROGETTO 2009/2010 NON PIU' INTERESSATE
		AREE IN OCCUPAZIONE TEMPORANEA PROGETTO 2009/2010 NON PIU' INTERESSATE



PROVINCIA DI MILANO
COMUNE DI BIASSONO
 Scala di 1:2000

**COLLEGAMENTO AUTOSTRADALE
 DALMINE-COMO-VARESE-VALICO DEL GAGGIOLO E OPERE AD ESSO CONNESSE**

**PROGETTO ESECUTIVO
 TRATTA C**

**ESPROPRI
 ESPROPRIO TRATTA C
 PIANI PARTICELLARI NO PU
 PIANO PARTICELLARE GRAFICO AREE SENZA P.U. - COMUNE DI BIASSONO**

IDENTIFICAZIONE ELABORATO		CONTRAENTE GENERALE	
ANNO	TRATTA	DATA	REVISIONE
2023	TRATTA C	31/08/2023	EMERSONE
E ES CC 000 GE000 000 PL 044 A		ELABORAZIONE PROGETTUALE	
CONCEDENTE		PROGETTISTA	
CONCESSIONARIO		PROGETTO	

Il presente documento non può essere copiato, spedito o altrimenti pubblicato in tutto o in parte senza il consenso scritto di Autostrade Pedemontane Lombarda S.p.A. Ogni altro uso autorizzato, senza permesso a norma del legge, è vietato. Questo documento può essere copiato, spedito o altrimenti pubblicato in tutto o in parte senza il consenso scritto di Autostrade Pedemontane Lombarda S.p.A. Qualsiasi altro uso è vietato senza permesso scritto.