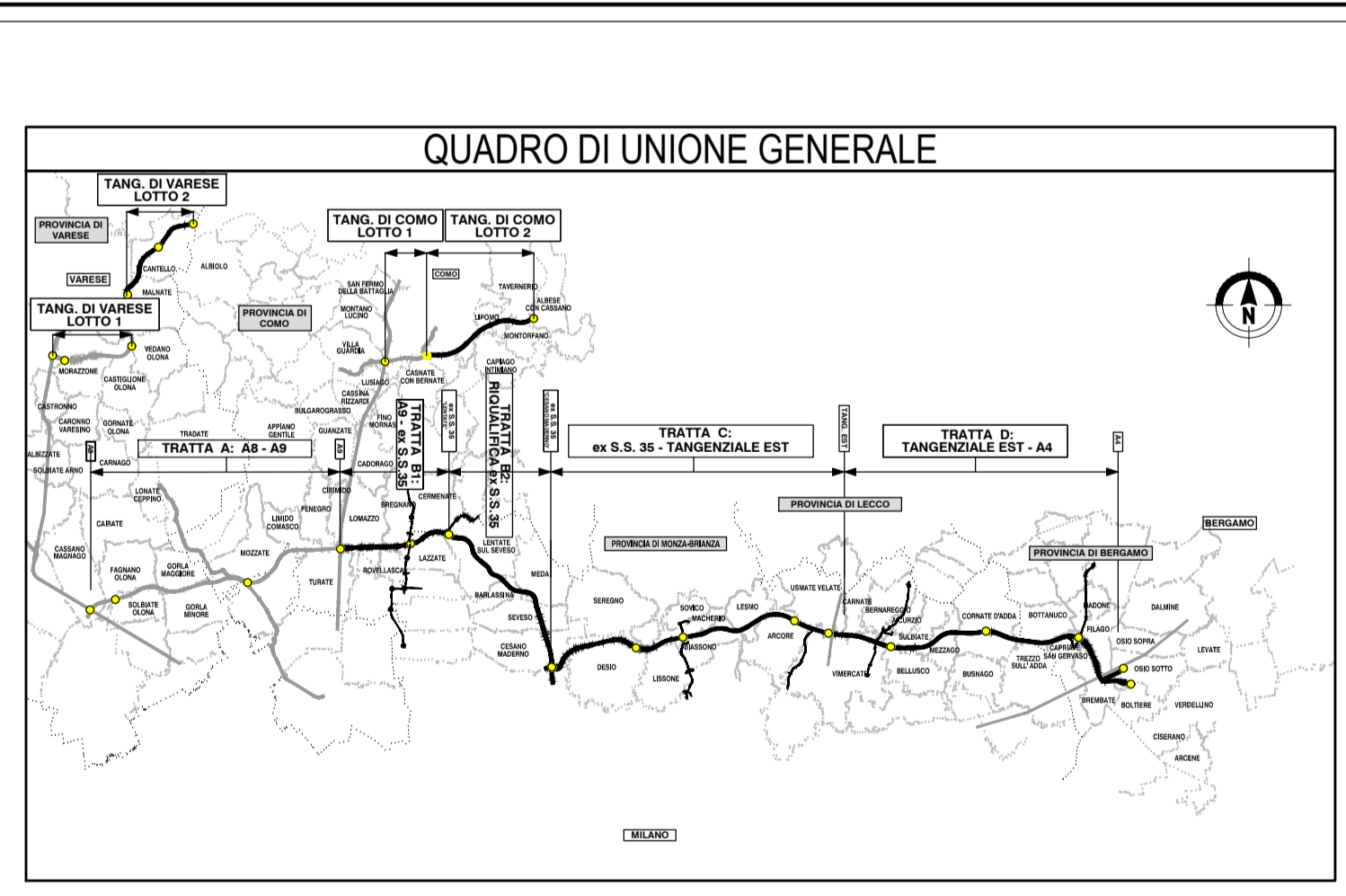
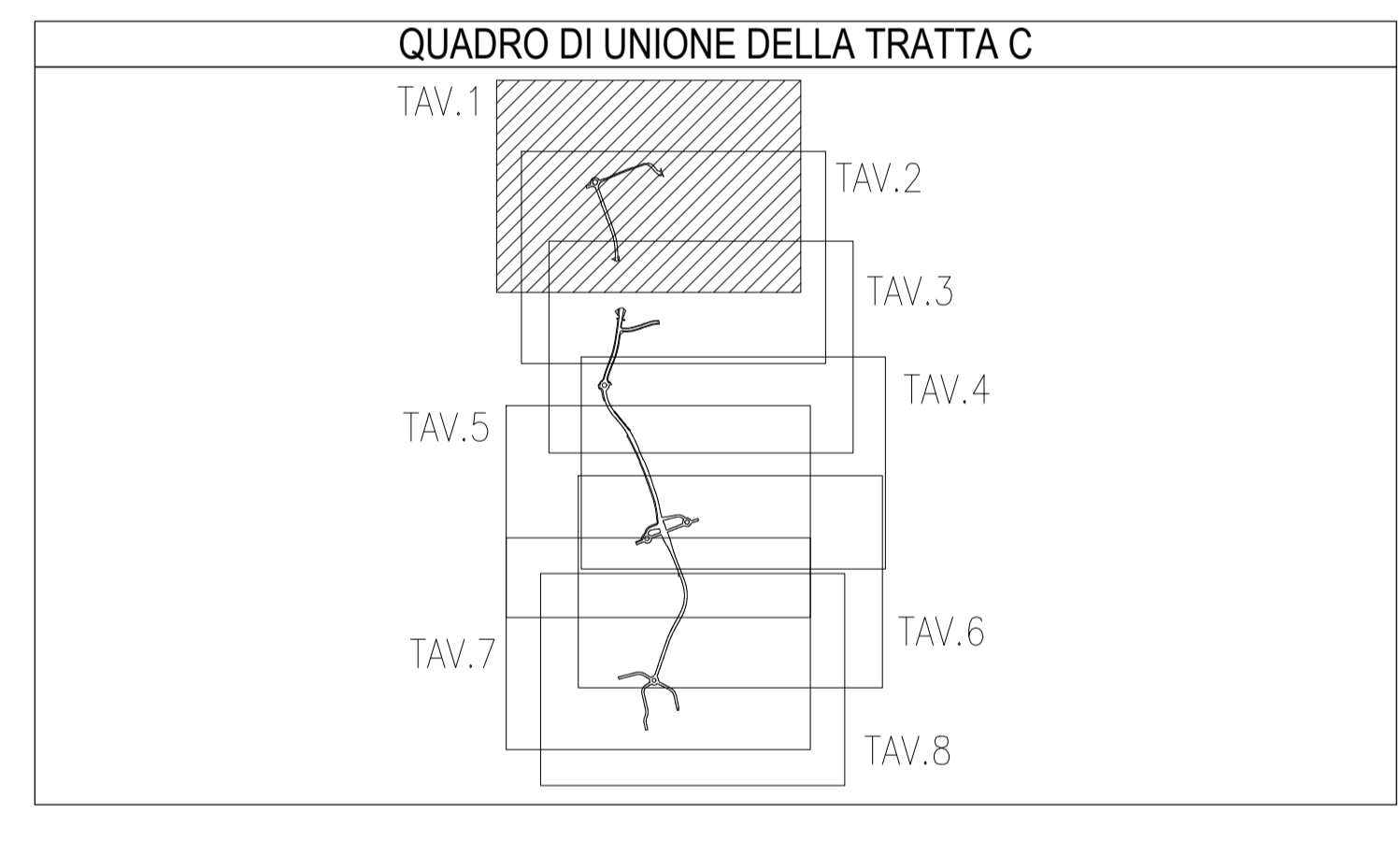
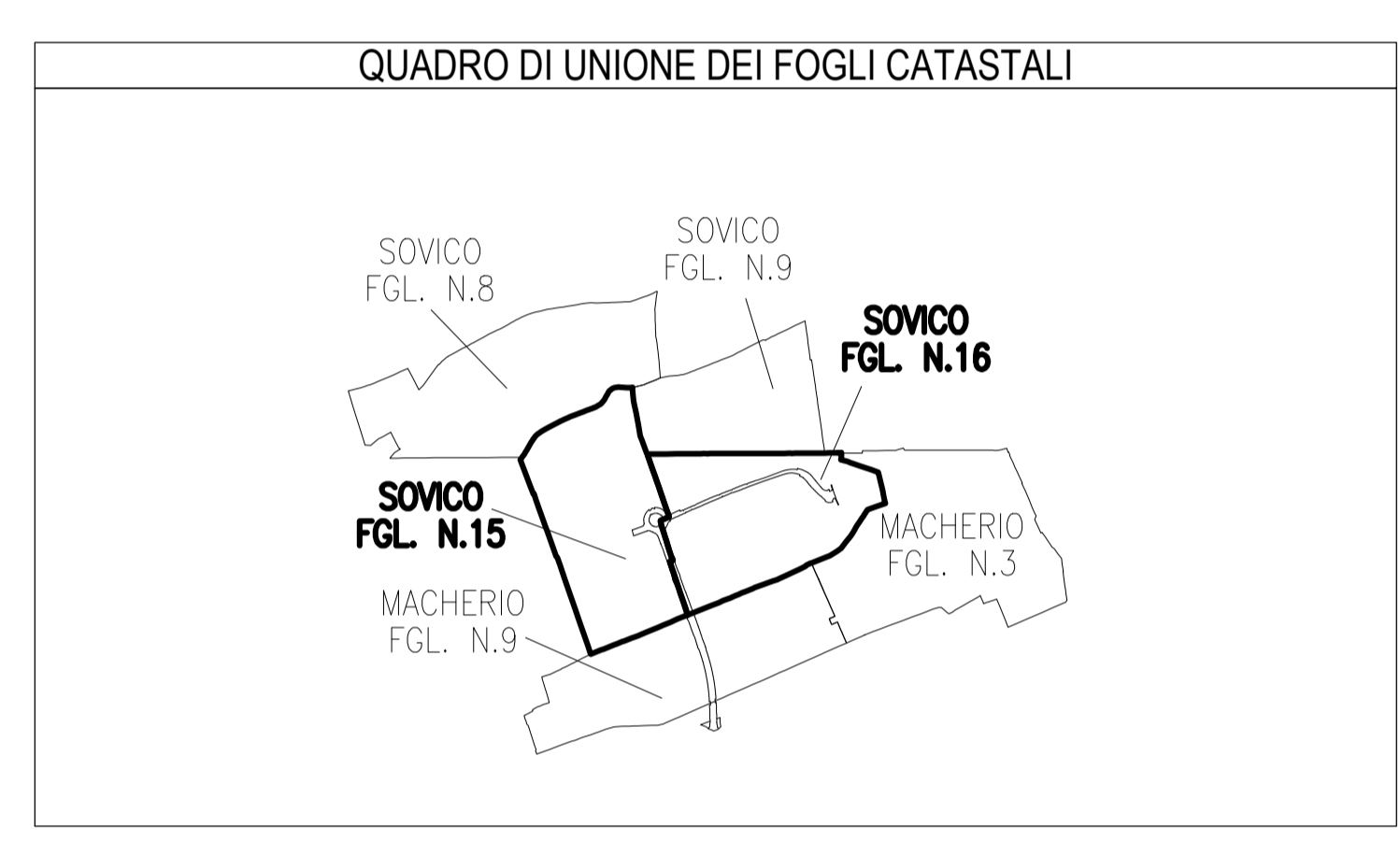




LEGENDA	
GRUPPO	DESCRIZIONE
ESISTENTE	CORSI D'ACQUA
	STRADE PUBBLICHE
	FERROVIE
STRADE ESISTENTI	STRADE PUBBLICHE RILEVATE
	MITIGAZIONE AMBIENTALE SU STRADA PUBBLICA
	OPERA CONNESSA SU STRADA PUBBLICA
	AREE DA ESPROPRIARE PER OPERA CONNESSA TRM10
	AREE DA ESPROPRIARE PER DEVIAZIONE CORSI D'ACQUA
ESPROPRI	AREE DA ESPROPRIARE PER OPERE DI MITIGAZIONE AMBIENTALE
	FABBRICATI CENSITI IN CATASTO IN DEMOLIZIONE
	FABBRICATI NON CENSITI IN CATASTO IN DEMOLIZIONE
	FABBRICATI DI PROPRIETA' APL IN DEMOLIZIONE
	AREE DA ESPROPRIARE PER RISOLUZIONE INTERFERENZE
ASSERVIMENTI	SERVITU' DI PASSO
	SERVITU' PER RISOLUZIONE INTERFERENZE
	SERVITU' PER TIRANTI
ALTRI TITOLI	AREE DA OCCUPARE TEMPORANEAMENTE
	AREE IN ESPROPRIO PROGETTO 2009/2010 NON PIU' INTERESSATE
	AREE IN SERVITU' PROGETTO 2009/2010 NON PIU' INTERESSATE



**COLLEGAMENTO AUTOSTRADALE**  
DALMINE-COMO-VARESE-VALICO DEL GAGGIOLO E OPERE AD ESSO CONNESSE

CODICE C.U.P. F17000007007

**PROGETTO ESECUTIVO**  
**TRATTA C**

**ESPROPRI**  
ESPROPRI OPERA CONNESSA TRM10  
PIANI PARTICELLARI  
PIANO PARTICELLARE GRAFICO - COMUNE DI SOVICO

FASE PROGETTUALE	IDENTIFICAZIONE ELABORATO		CONTRAENTE GENERALE		ELABORAZIONE PROGETTUALE	
	ANNO	TRATTA	DATA	REVISIONE	PROGETTISTI	RESPONSABILE
AMBITO	TRATTA	SOVICO	31/08/2023	EMERSONE	PROGETTA	PROGETTA
OPERAZIONE	OPERAZIONE	ES				
OPERA	OPERA	CC H01GE000 000 PL 001 A				
PROIEZIONE	PROIEZIONE					
PROVA	PROVA					
PROVA ESTERNA	PROVA ESTERNA					
CONCEDENTE	CONCEDENTE					
CONCESSIONARIO	CONCESSIONARIO					
PROGETTISTA	PROGETTISTA					