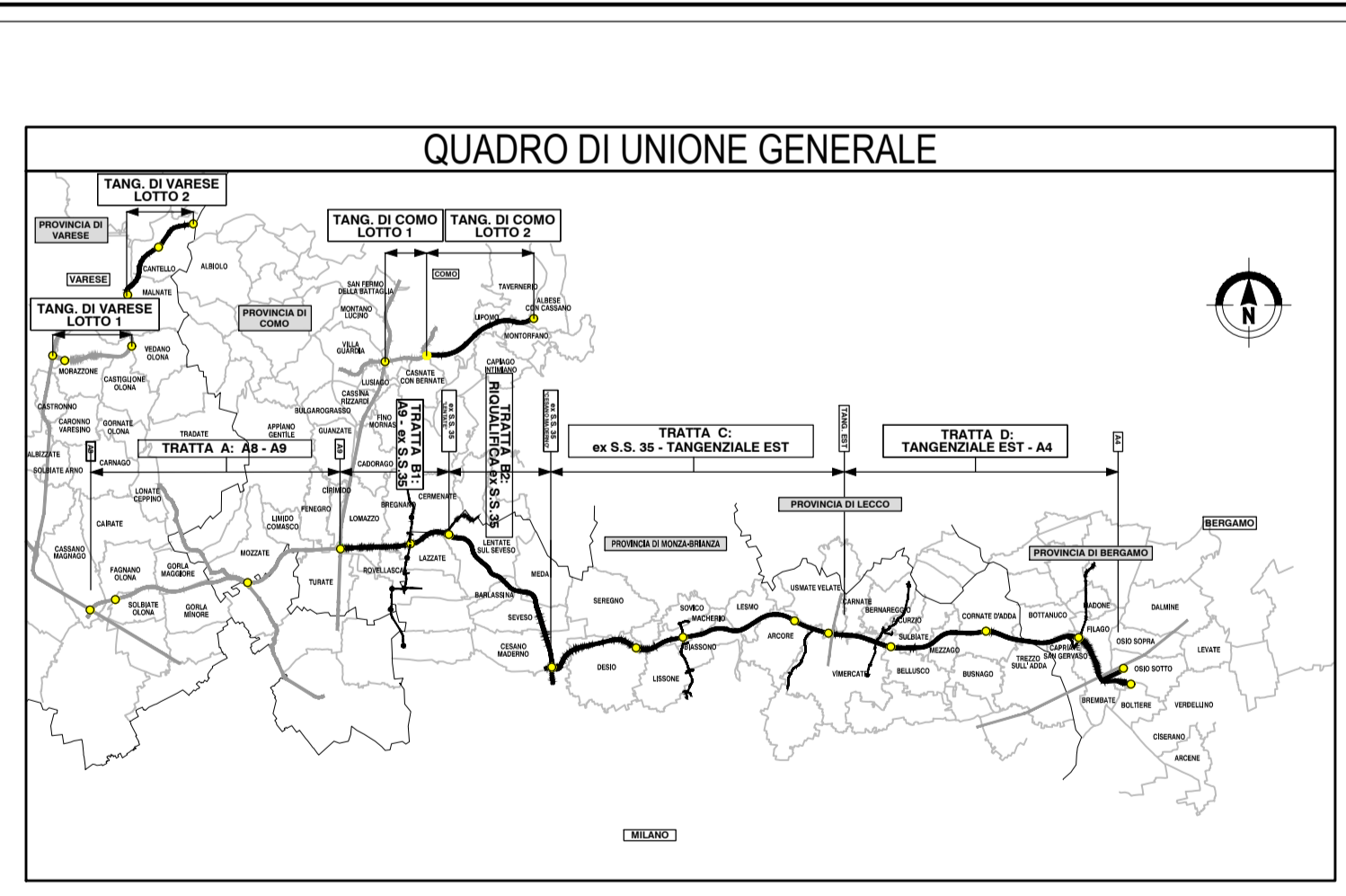
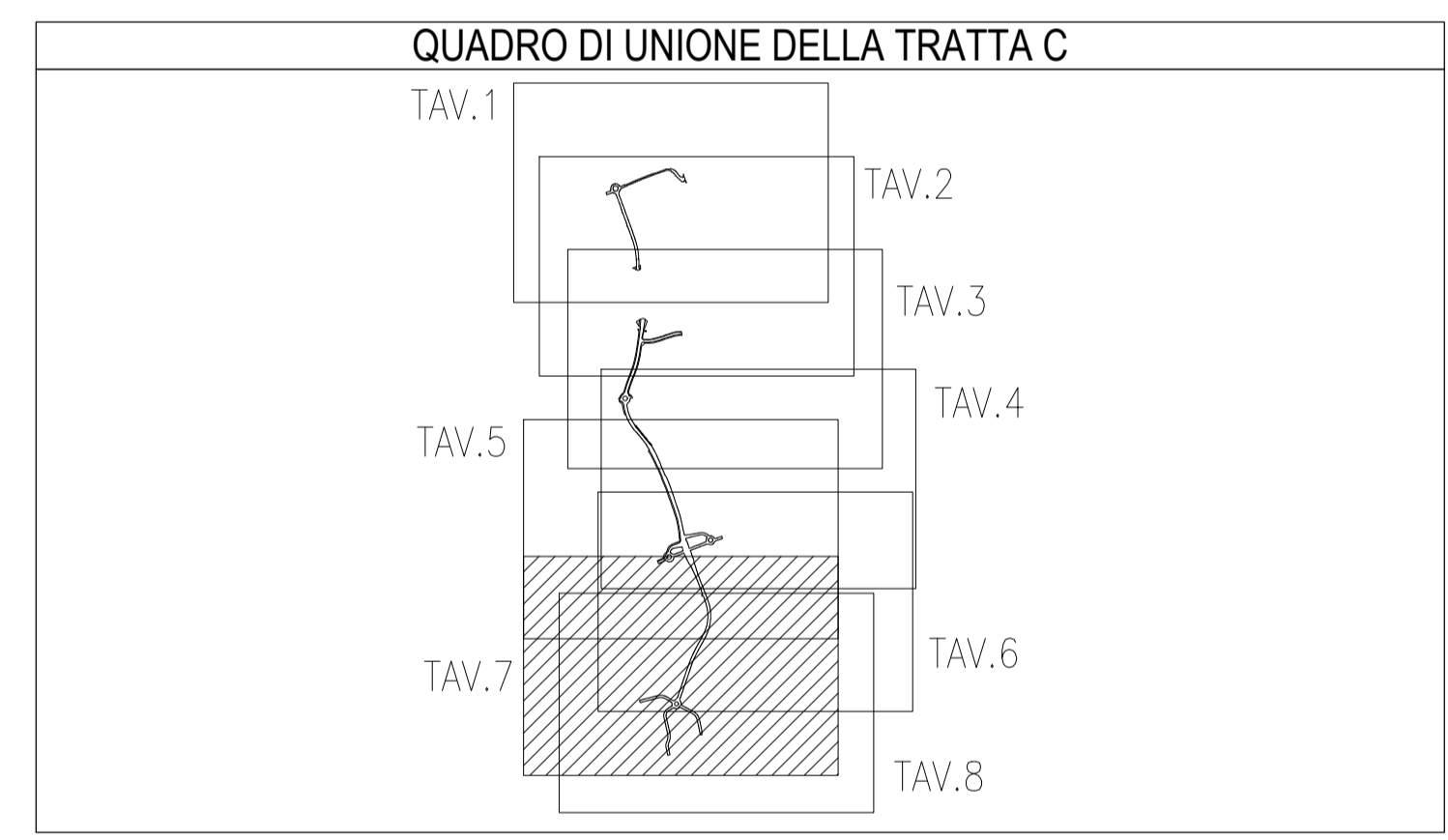
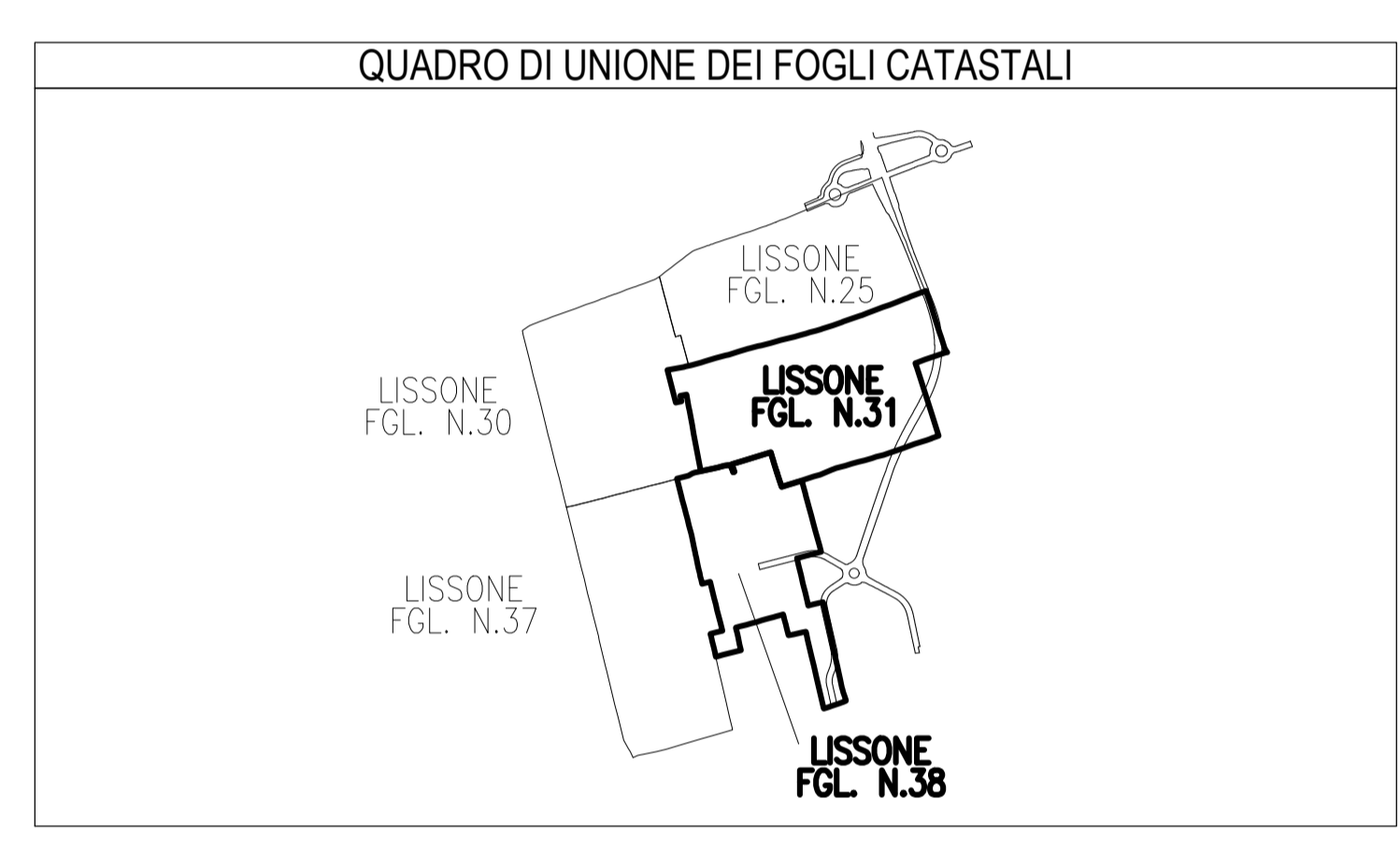


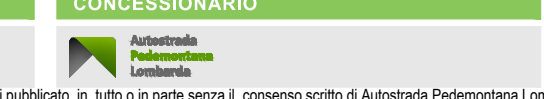


LEGENDA	
GRUPPO	DESCRIZIONE
ESISTENTE	CORSI D'ACQUA
	STRADE PUBBLICHE
	FERROVIE
STRADE ESISTENTI	STRADE PUBBLICHE RILEVATE
	MITIGAZIONE AMBIENTALE SU STRADA PUBBLICA
	OPERA CONNESSA SU STRADA PUBBLICA
	AREE DA ESPROPRIARE PER OPERA CONNESSA TRM10
	AREE DA ESPROPRIARE PER DEVIAZIONE CORSI D'ACQUA
ESPROPRI	AREE DA ESPROPRIARE PER OPERE DI MITIGAZIONE AMBIENTALE
	FABBRICATI CENSITI IN CATASTO IN DEMOLIZIONE
	FABBRICATI NON CENSITI IN CATASTO IN DEMOLIZIONE
	FABBRICATI DI PROPRIETA' APL IN DEMOLIZIONE
	AREE DA ESPROPRIARE PER RISOLUZIONE INTERFERENZE
ASSERVIMENTI	SERVITU' DI PASSO
	SERVITU' PER RISOLUZIONE INTERFERENZE
	SERVITU' PER TIRANTI
ALTRI TITOLI	AREE DA OCCUPARE TEMPORANEAMENTE
	AREE IN ESPROPRIO PROGETTO 2009/2010 NON PIU' INTERESSATE
	AREE IN SERVITU' PROGETTO 2009/2010 NON PIU' INTERESSATE
	AREE IN OCCUPAZIONE TEMPORANEA PROGETTO 2009/2010 NON PIU' INTERESSATE




COLLEGAMENTO AUTOSTRADALE
DALMINE-COMO-VARESE-VALICO DEL GAGGIOLO E OPERE AD ESSO CONNESSE
CODICE C.U.P. P11000007007
PROGETTO ESECUTIVO
TRATTA C
ESPROPRI OPERA CONNESSA TRM10
PIANI PARTICELLARI
PIANO PARTICELLARE GRAFICO - COMUNE DI LISSONE

IDENTIFICAZIONE ELABORATO		CONTRAENTE GENERALE	
FASE PROGETTUALE	AMBITO	DATA	REVISIONE
TRATTA	LISSONE	31/08/2023	EMERSONE
OPERA	PARTE EDIFICIA	PROGETTISTI	ELABORAZIONE PROGETTUALE
PROBLEMA	PROBLEMA	PROGEC	RESPONSABILE
PROBLEMA	PROBLEMA	PROGEC	INTERNOZIONALE
PROBLEMA	PROBLEMA	PROGEC	PRESTAZIONE
PROBLEMA	PROBLEMA	PROGEC	PROGETTISTICA
PROBLEMA	PROBLEMA	PROGEC	PROGETTISTA
PROBLEMA	PROBLEMA	PROGEC	PROGETTISTA

DATA: 31/08/2023
 SCALA: 1:2000
 CONCEDENTE: 

Provincia di Milano
COMUNE DI LISSONE
 Scala di 1:2000