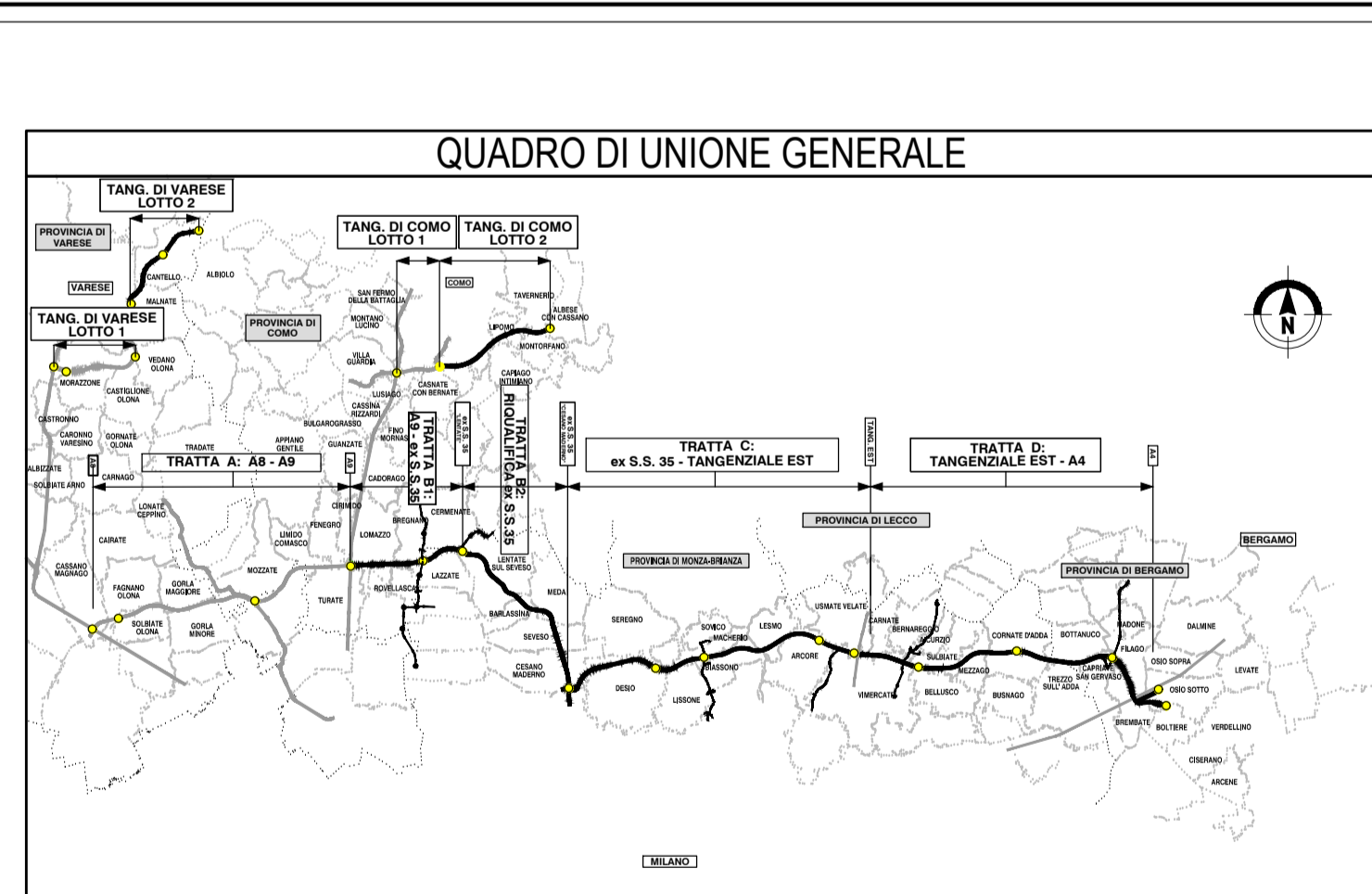
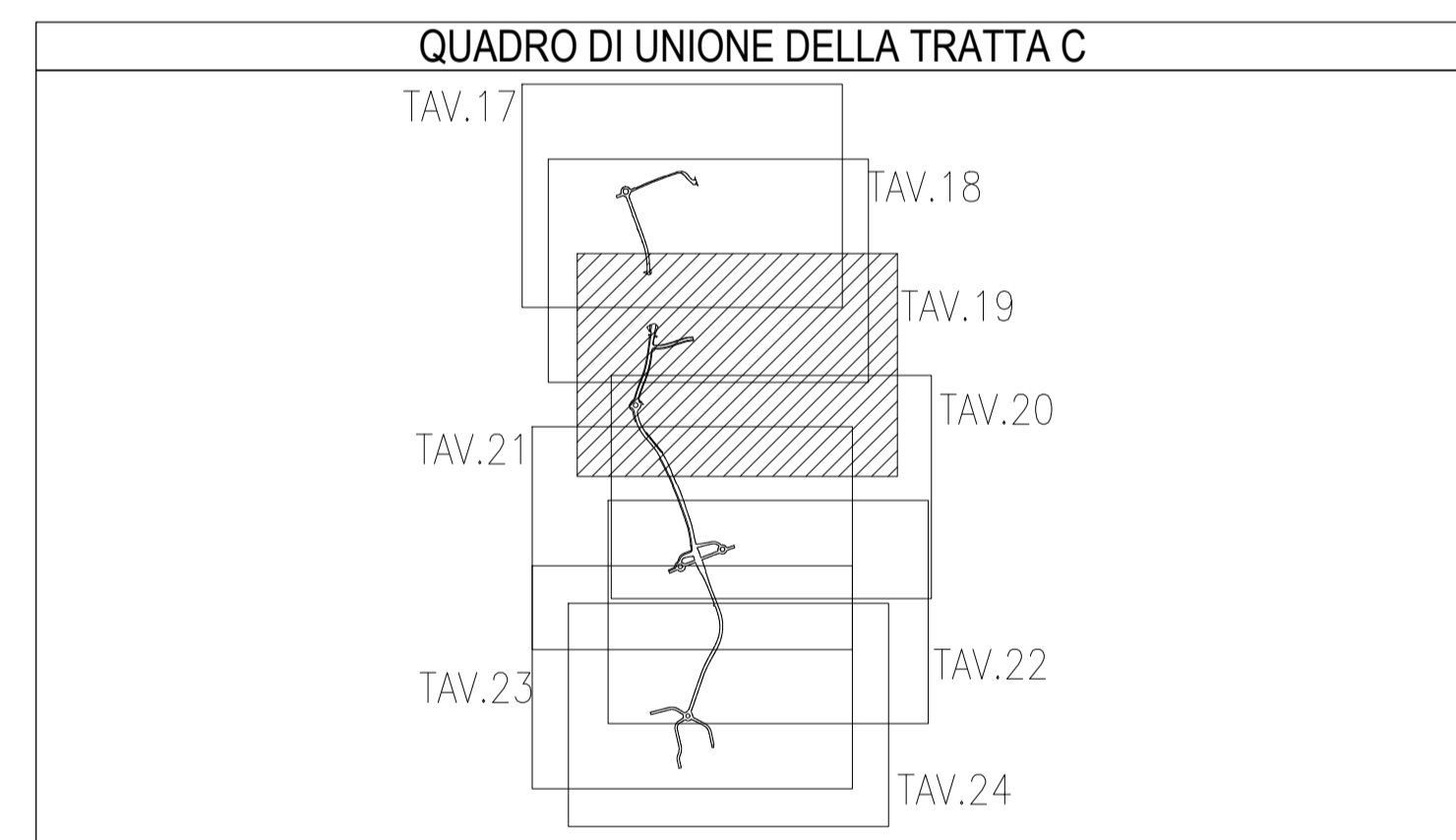
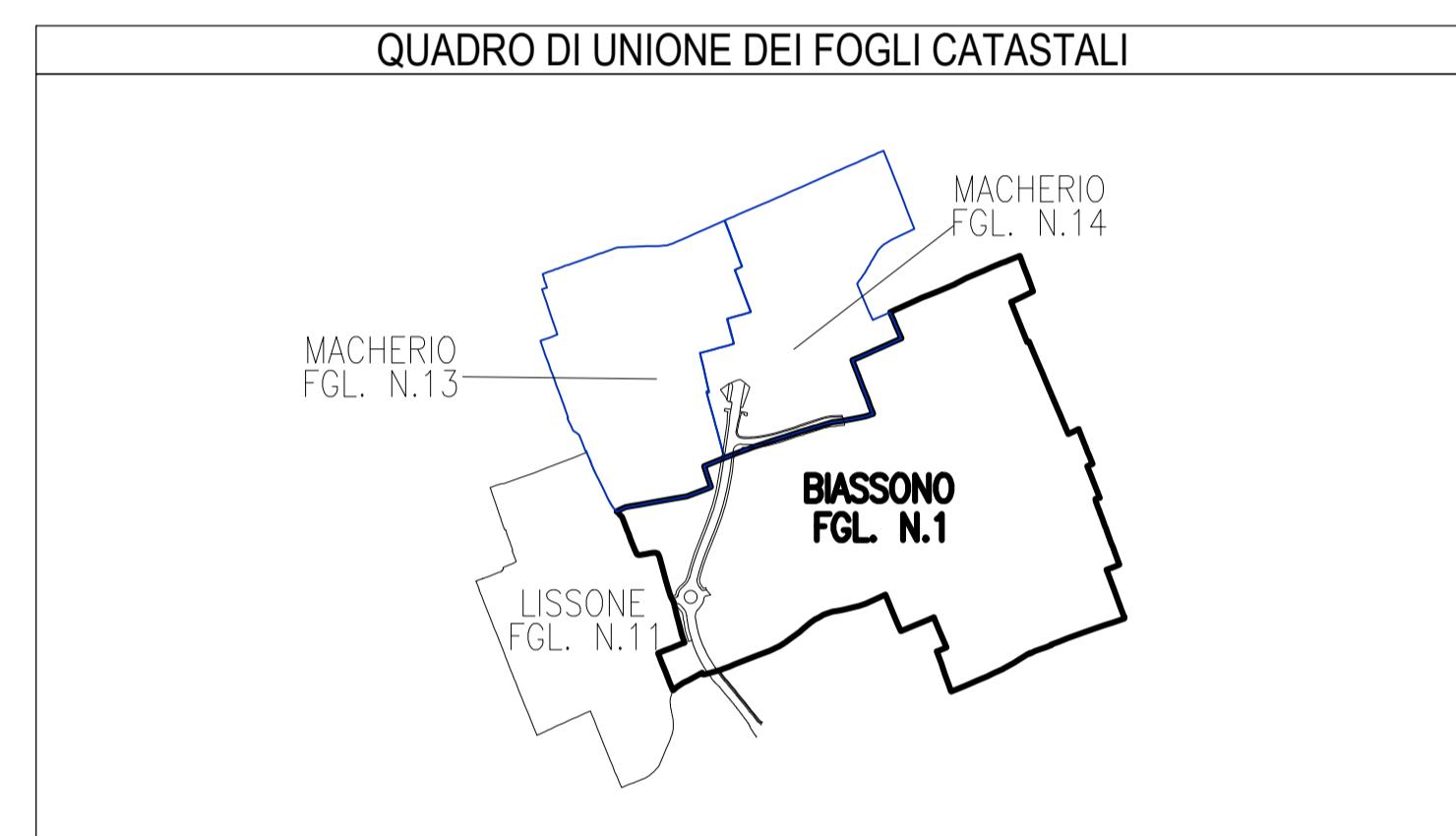




LEGENDA		
GRUPPO	COLORE	DESCRIZIONE
ESISTENTE		CORSI D'ACQUA
		STRADE PUBBLICHE
		FERROVIE
ESPROPRI		AREE DA ESPROPRIARE PER OPERA CONNESSA TRM10
		AREE DA ESPROPRIARE PER DEVIAZIONE CORSI D'ACQUA
		AREE DA ESPROPRIARE PER OPERE DI MITIGAZIONE AMBIENTALE
		FABBRICATI CENSITI IN CATASTO IN DEMOLIZIONE
		FABBRICATI NON CENSITI IN CATASTO IN DEMOLIZIONE
		FABBRICATI DI PROPRIETA' APL IN DEMOLIZIONE
ASSESSIMENTI		AREE DA ESPROPRIARE PER RISOLUZIONE INTERFERENZE
		SERVITU' DI PASSO
		SERVITU' PER RISOLUZIONE INTERFERENZE
		SERVITU' PER TIRANTI
ALTRI TITOLI		STRADE PUBBLICHE RILEVATE
		AREE CON PUBBLICA UTILITA'
		AREE DA OCCUPARE TEMPORANEAMENTE
		AREE IN ESPROPRIO PROGETTO 2009/2010 NON PIU' INTERESSATE
		AREE IN SERVITU' PROGETTO 2009/2010 NON PIU' INTERESSATE



COLLEGAMENTO AUTOSTRADALE
DALMINE-COMO-VARESE-VALICO DEL GAGGIOLO E OPERE AD ESSO CONNESSE
CODICE C.U.P. P11000002007
PROGETTO ESECUTIVO
TRATTA C
ESPROPRI OPERA CONNESSA TRM10
PIANI PARTICELLARI NO PU
PIANO PARTICELLARE GRAFICO AREE SENZA P.U. - COMUNE DI BIASSONO

IDENTIFICAZIONE ELABORATO		CONTRAENTE GENERALE	
FASE PROGETTUALE AMBITO TRATTA CANTIERE OPERA PIANO PARTICELLARE PROBLEMATICA OPERAZIONE ESTERNA	DATA 31/08/2023 Emissione 01/11/2023 Modifica	PEDELOMBARDA NUOVA S.c.p.A.	ELABORAZIONE PROGETTUALE RESPONSABILE ING. G. L. ... PROGETTO ING. G. L. ... PROGETTISTA ING. G. L. ...

PROVINCIA DI MILANO
COMUNE DI BIASSONO
 SCALA DI 1:2000

Il presente documento non può essere copiato, riprodotto o altrimenti diffuso in tutto o in parte senza il consenso scritto di Pedemontebianca Lombarda S.p.A. Ogni utilizzo non autorizzato, senza permesso a priori, è vietato. Il presente documento è di proprietà esclusiva di Pedemontebianca Lombarda S.p.A. e non può essere utilizzato per scopi diversi da quelli per i quali è stato prodotto. Pedemontebianca Lombarda S.p.A. non si assume alcuna responsabilità per danni di qualsiasi natura derivanti dall'uso non autorizzato del presente documento.