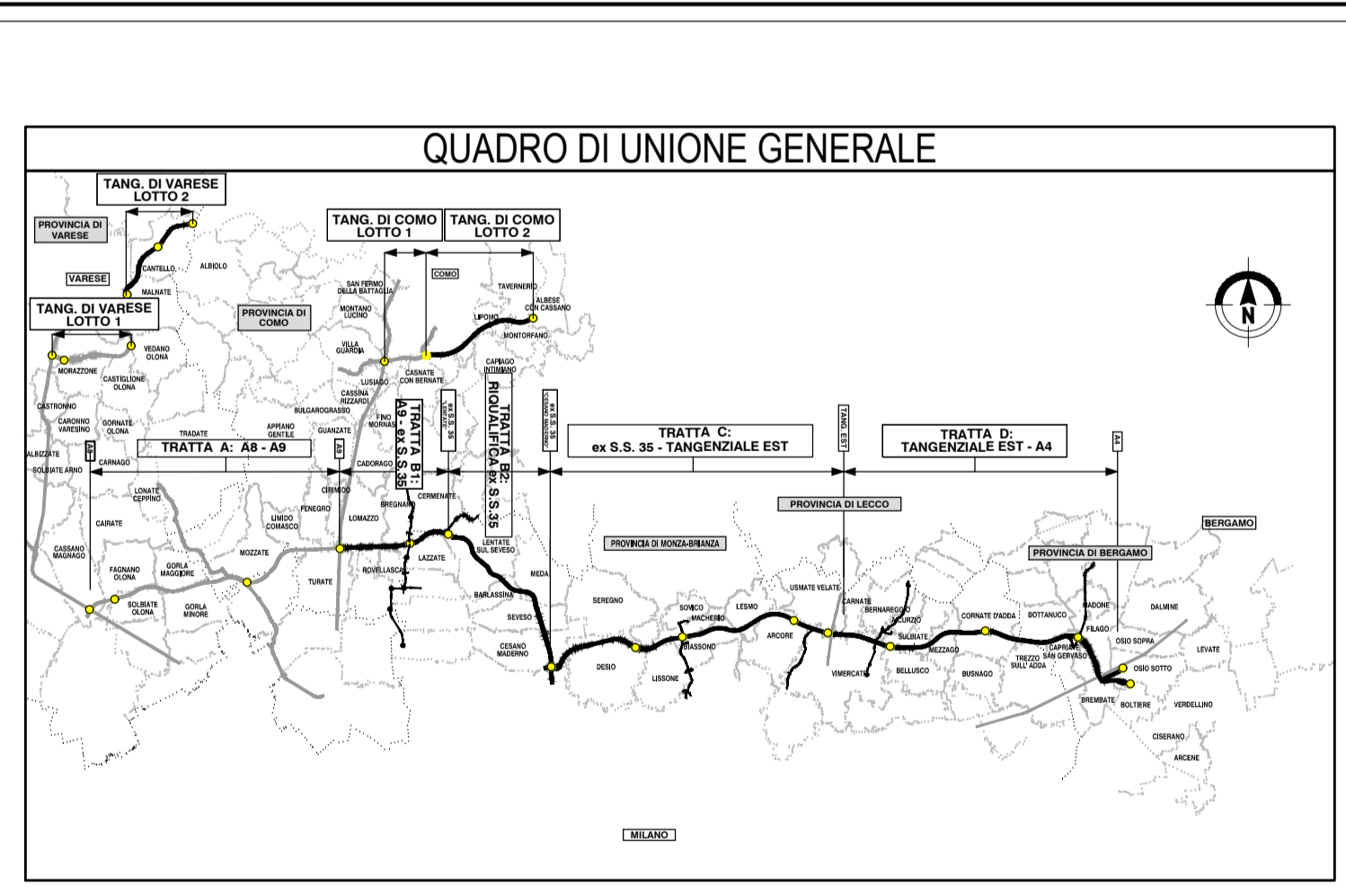
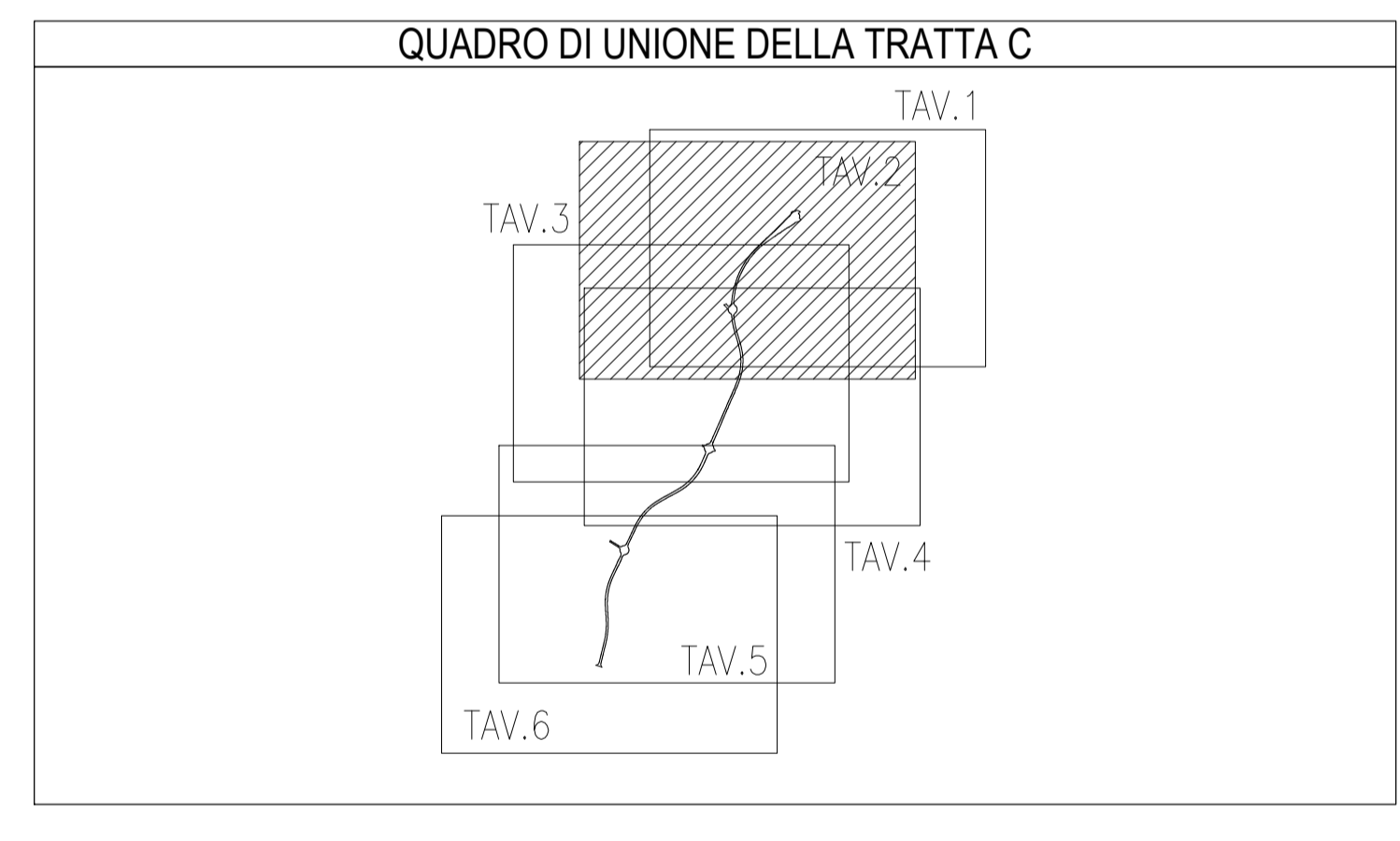
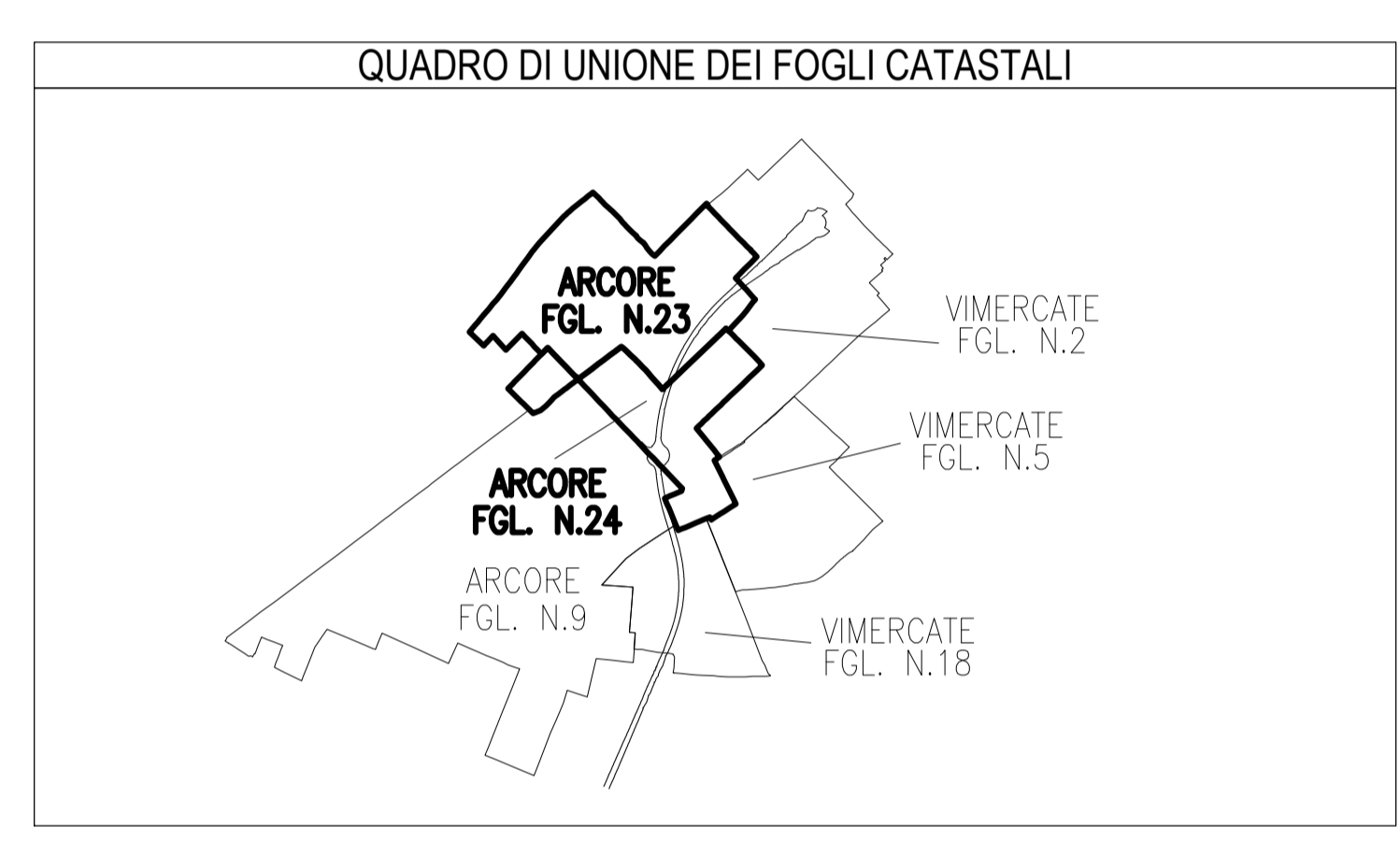




LEGENDA	
GRUPPO	DESCRIZIONE
ESISTENTE	CORSI D'ACQUA
	STRADE PUBBLICHE
	FERROVIE
STRADE ESISTENTI	STRADE PUBBLICHE RILEVATE
	MITIGAZIONE AMBIENTALE SU STRADA PUBBLICA
	OPERA CONNESSA SU STRADA PUBBLICA
	AREE DA ESPROPRIARE PER OPERA CONNESSA TRM17
	AREE DA ESPROPRIARE PER DEVIAZIONE CORSI D'ACQUA
ESPROPRI	AREE DA ESPROPRIARE PER OPERE DI MITIGAZIONE AMBIENTALE
	FABBRICATI CENSITI IN CATASTO IN DEMOLIZIONE
	FABBRICATI NON CENSITI IN CATASTO IN DEMOLIZIONE
	FABBRICATI DI PROPRIETA' APL IN DEMOLIZIONE
	AREE DA ESPROPRIARE PER RISOLUZIONE INTERFERENZE
ASSERVIMENTI	SERVITU' DI PASSO
	SERVITU' PER RISOLUZIONE INTERFERENZE
	SERVITU' PER TIRANTI
ALTRI TITOLI	AREE DA OCCUPARE TEMPORANEAMENTE
	AREE IN ESPROPRIO PROGETTO 2009/2010 NON PIU' INTERESSATE
	AREE IN SERVITU' PROGETTO 2009/2010 NON PIU' INTERESSATE
	AREE IN OCCUPAZIONE TEMPORANEA PROGETTO 2009/2010 NON PIU' INTERESSATE






**COLLEGAMENTO AUTOSTRADALE  
DALMINE-COMO-VARESE-VALICO DEL GAGGIOLO E OPERE AD ESSO CONNESSE**

CODICE C.U.P. P11000002007

**PROGETTO ESECUTIVO  
TRATTA C**

**ESPROPRI  
ESPROPRI OPERA CONNESSA TRM17  
PIANI PARTICELLARI  
PIANO PARTICELLARE GRAFICO - COMUNE DI ARCORE**

IDENTIFICAZIONE ELABORATO		CONTRAENTE GENERALE	
<b>PROGETTO</b> DATA: 31/08/2023 SCALA: 1:2000 CONCEDENTE: 	<b>REVISIONE</b> DATA: 31/08/2023 EMISSE: 01 AUT: 	<b>ELABORAZIONE PROGETTUALE</b> RESPONSABILE:  INTERLOCUTORE:  PROGETTISTA: 	

Il presente documento non può essere copiato, spedito o altrimenti diffuso in tutto o in parte senza il consenso scritto di Autorità Infrastrutture e Trasporti Regionali Lombardia S.p.A. Ogni utilizzo non autorizzato sarà perseguito a norma di legge.  
 This document may not be copied, reproduced or published either in part or in whole without the written permission of Autorità Infrastrutture e Trasporti Regionali Lombardia S.p.A. Unauthorized use will be prosecuted by law.