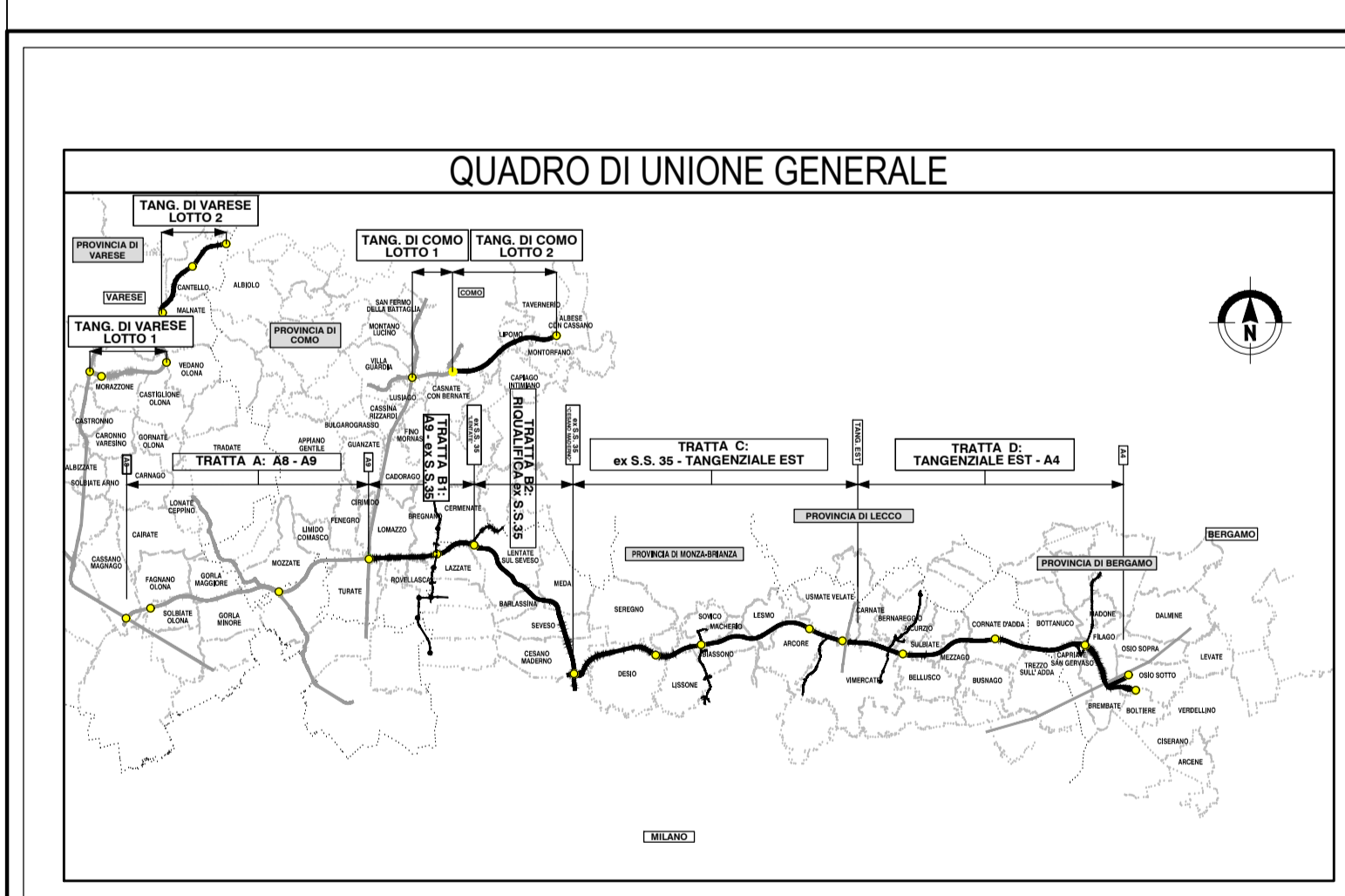
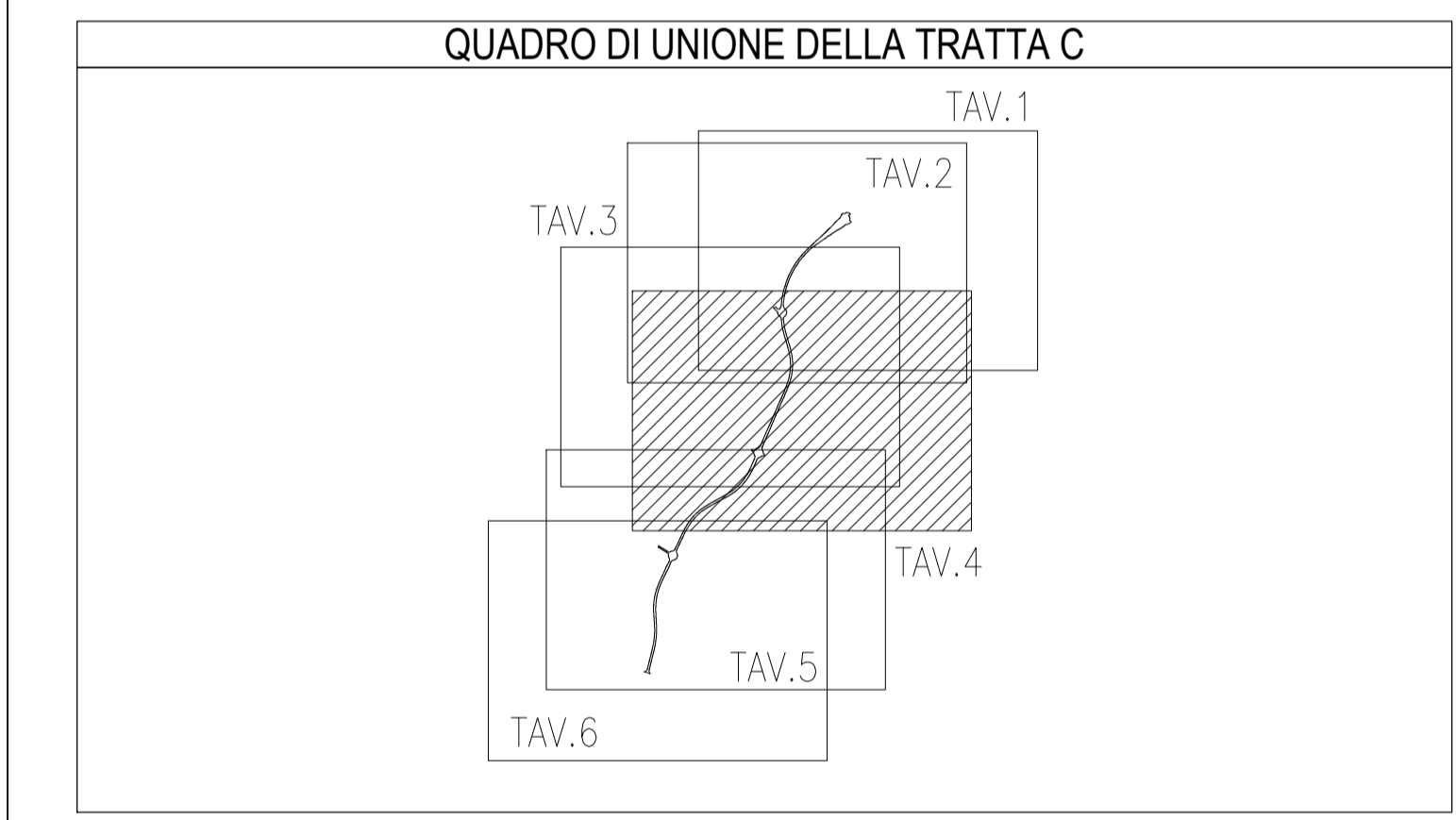
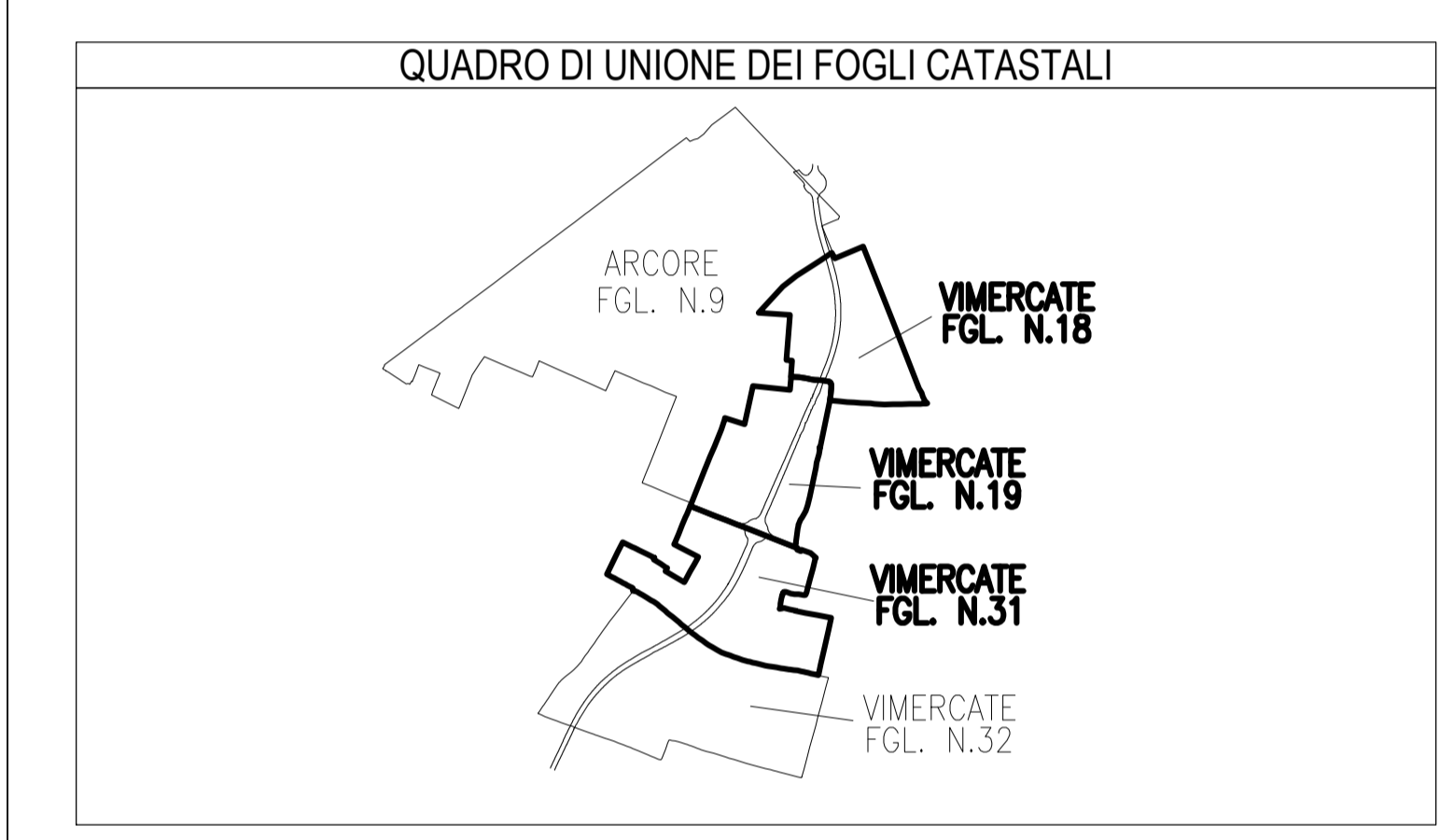


LEGENDA	
GRUPPO	DESCRIZIONE
ESISTENTE	CORSI D'ACQUA
	STRADE PUBBLICHE
	FERROVIE
STRADE ESISTENTI	STRADE PUBBLICHE RILEVATE
	MITIGAZIONE AMBIENTALE SU STRADA PUBBLICA
	OPERA CONNESSA SU STRADA PUBBLICA
	AREE DA ESPROPRIARE PER OPERA CONNESSA TRM17
	AREE DA ESPROPRIARE PER DEVIAZIONE CORSI D'ACQUA
ESPROPRI	AREE DA ESPROPRIARE PER OPERE DI MITIGAZIONE AMBIENTALE
	FABBRICATI CENSITI IN CATASTO IN DEMOLIZIONE
	FABBRICATI NON CENSITI IN CATASTO IN DEMOLIZIONE
	FABBRICATI DI PROPRIETA' APL IN DEMOLIZIONE
	AREE DA ESPROPRIARE PER RISOLUZIONE INTERFERENZE
ASSERVIMENTI	SERVITU' DI PASSO
	SERVITU' PER RISOLUZIONE INTERFERENZE
	SERVITU' PER TIRANTI
ALTRI TITOLI	AREE DA OCCUPARE TEMPORANEAMENTE
	AREE IN ESPROPRIO PROGETTO 2009/2010 NON PIU' INTERESSATE
	AREE IN SERVITU' PROGETTO 2009/2010 NON PIU' INTERESSATE



**COLLEGAMENTO AUTOSTRADALE**  
**DALMINE-COMO-VARESE-VALICO DEL GAGGIOLO E OPERE AD ESSO CONNESSE**  
CODICE C.U.P. P11000002007  
**PROGETTO ESECUTIVO**  
**TRATTA C**  
**ESPROPRI**  
**ESPROPRI OPERA CONNESSA TRM17**  
**PIANI PARTICELLARI**  
**PIANO PARTICELLARE GRAFICO - COMUNE DI VIMERCATE**

<p><b>IDENTIFICAZIONE ELABORATO</b></p> <p>PROGETTO: CC H02GE000 000 PL 004 A</p> <p>DATA: 31/08/2023</p> <p>SCALA: 1:2000</p> <p>CONCEDENTE: <b>COMUNE DI VIMERCATE</b></p>	<p><b>CONTRAENTE GENERALE</b></p> <p><b>PEDELOMBARDA NUOVA S.c.p.A.</b></p> <p><b>ELABORAZIONE PROGETTUALE</b></p> <p>PROGETTISTI: <b>PROGER</b></p> <p>RESPONSABILE: <b>PROGER</b></p> <p>PRESTAZIONE: <b>PROGER</b></p> <p>CONFESSIONARIO: <b>PROGER</b></p> <p>PROGETTISTA: <b>PROGER</b></p>
--	--

Il presente documento non può essere copiato, riprodotto o altrimenti pubblicato in tutto o in parte senza il consenso scritto di Pedemontagna Lombarda S.p.A. Ogni utilizzo non autorizzato sarà perseguito a norma di legge.