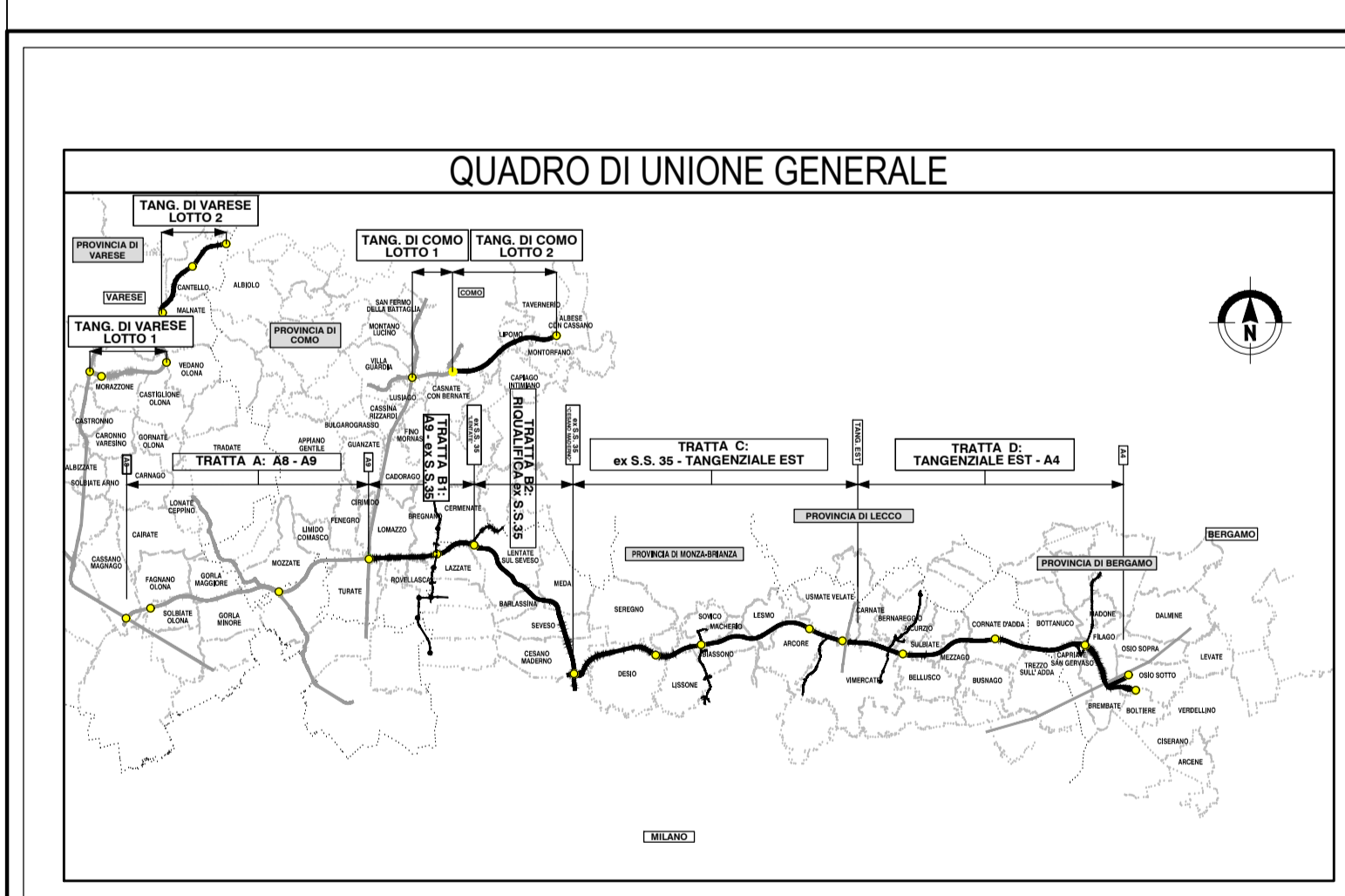
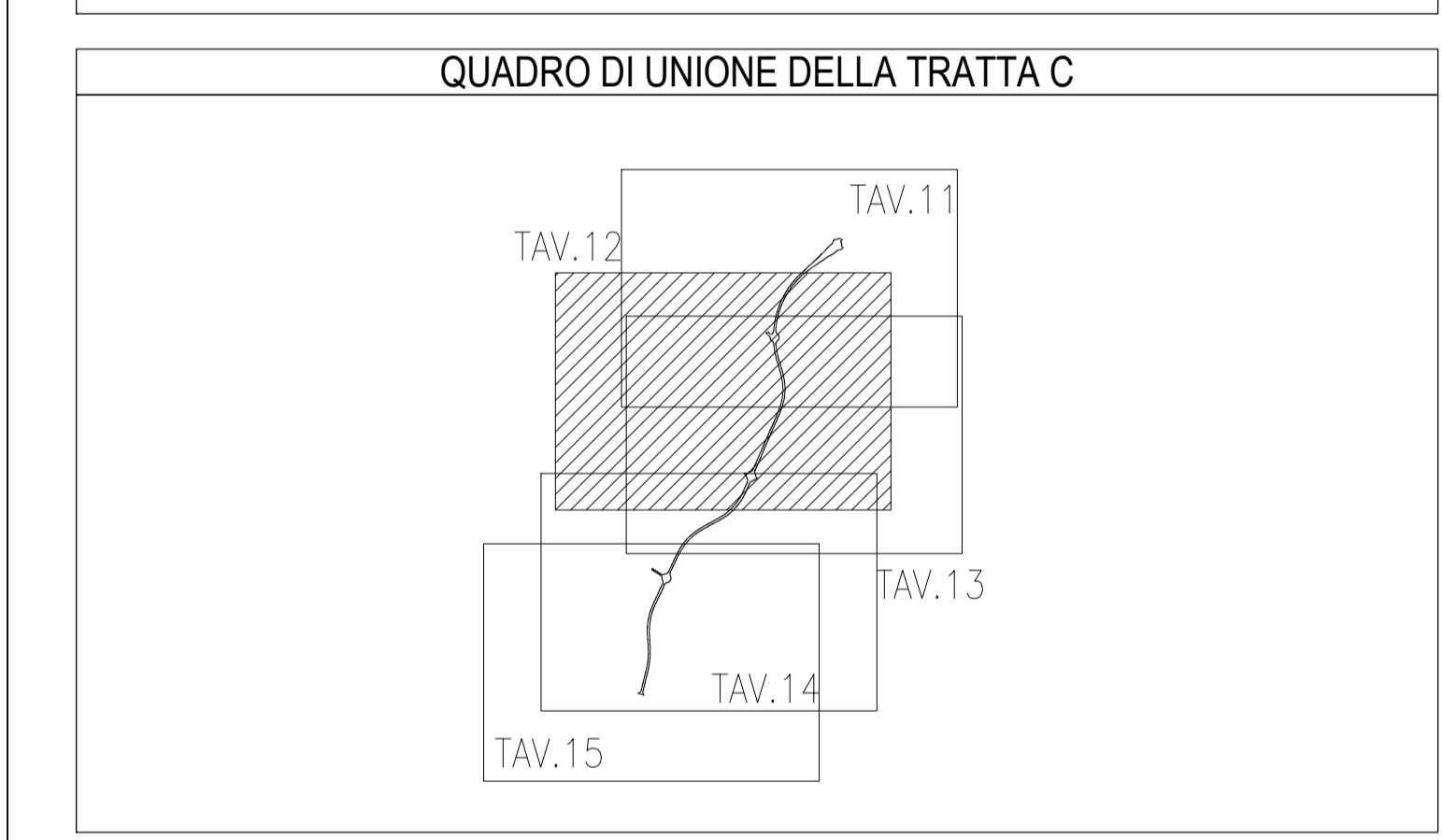
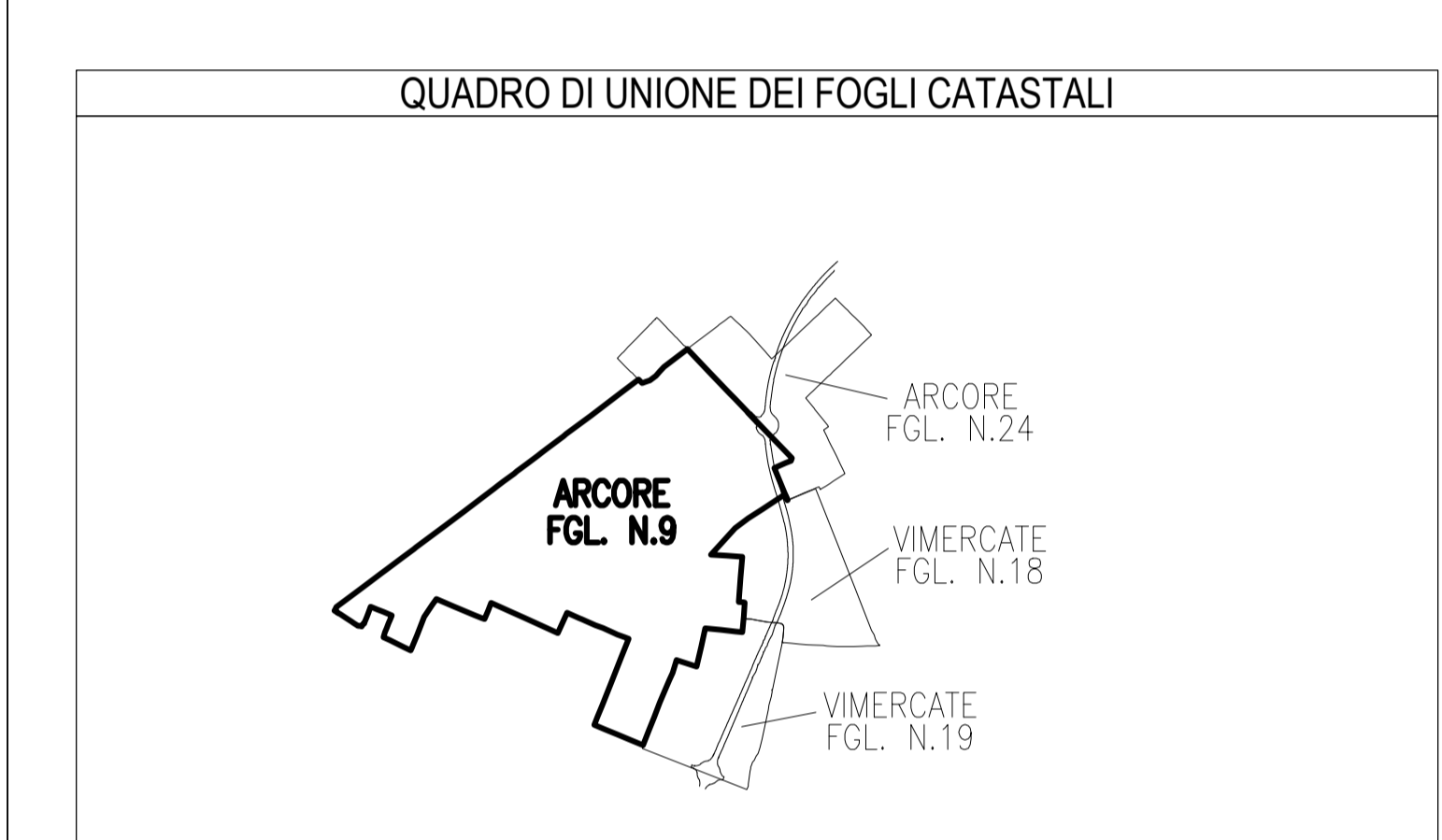




LEGENDA		
GRUPPO	COLORE	DESCRIZIONE
ESISTENTE		CORSI D'ACQUA
		STRADE PUBBLICHE
		FERROVIE
ESPROPRI		AREE DA ESPROPRIARE PER OPERA CONNESSA TRM17
		AREE DA ESPROPRIARE PER DEVIAZIONE CORSI D'ACQUA
		AREE DA ESPROPRIARE PER OPERE DI MITIGAZIONE AMBIENTALE
		FABBRICATI CENSITI IN CATASTO IN DEMOLIZIONE
		FABBRICATI NON CENSITI IN CATASTO IN DEMOLIZIONE
		FABBRICATI DI PROPRIETA' APL IN DEMOLIZIONE
ASSESSIMENTI		AREE DA ESPROPRIARE PER RISOLUZIONE INTERFERENZE
		SERVITU' DI PASSO
		SERVITU' PER RISOLUZIONE INTERFERENZE
ALTRI TITOLI		SERVITU' PER TIRANTI
		STRADE PUBBLICHE RILEVATE
		AREE CON PUBBLICA UTILITA'
		AREE DA OCCUPARE TEMPORANEAMENTE
		AREE IN ESPROPRIO PROGETTO 2009/2010 NON PIU' INTERESSATE



COLLEGAMENTO AUTOSTRADALE
DALMINE-COMO-VARESE-VALICO DEL GAGGIOLO E OPERE AD ESSO CONNESSE
CODICE C.U.P. P11000002007
PROGETTO ESECUTIVO
TRATTA C
ESPROPRI
ESPROPRI OPERA CONNESSA TRM17
PIANI PARTICELLARI
PIANO PARTICELLARE GRAFICO AREE SENZA PU - COMUNE DI ARCORE

IDENTIFICAZIONE ELABORATO		CONTRAENTE GENERALE	
PROGETTO DATA: 31/08/2023 SCALA: 1:2000 CONCEDENTE:	PROGETTO DATA: 31/08/2023 SCALA: 1:2000 CONCESSIONARIO:	PROGETTO DATA: 31/08/2023 SCALA: 1:2000 CONCESSIONARIO:	ELABORAZIONE PROGETTUALE RESPONSABILE: PRESTAZIONE: COORDINATORE: PROGETTISTA:

Il presente documento non può essere copiato, riprodotto o altrimenti diffuso in tutto o in parte senza il permesso scritto di S.p.A. Copie autorizzate solo a fini personali e non per la diffusione.

PROVINCIA DI MILANO
COMUNE DI ARCORE
 SCALA DI 1:2000