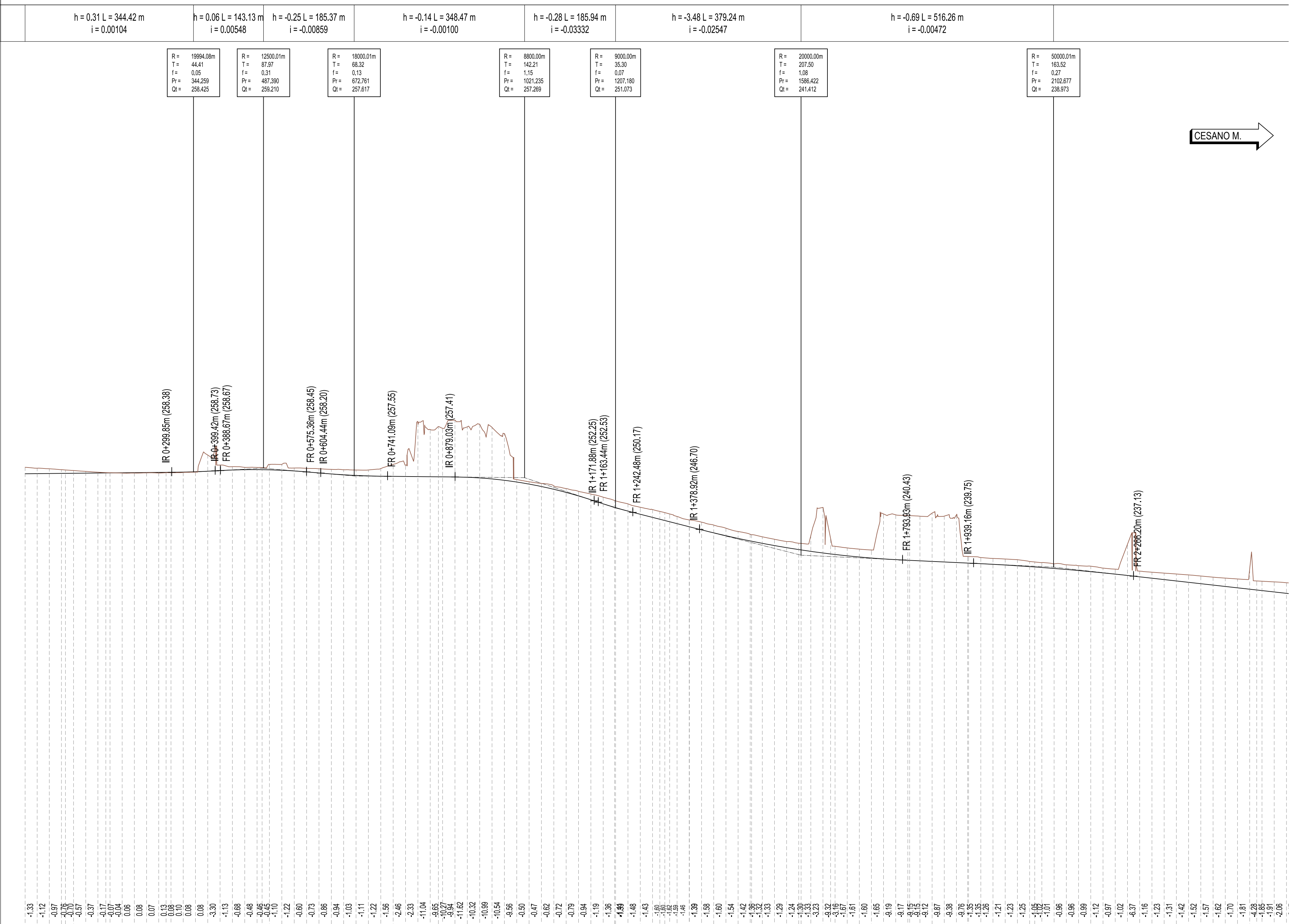
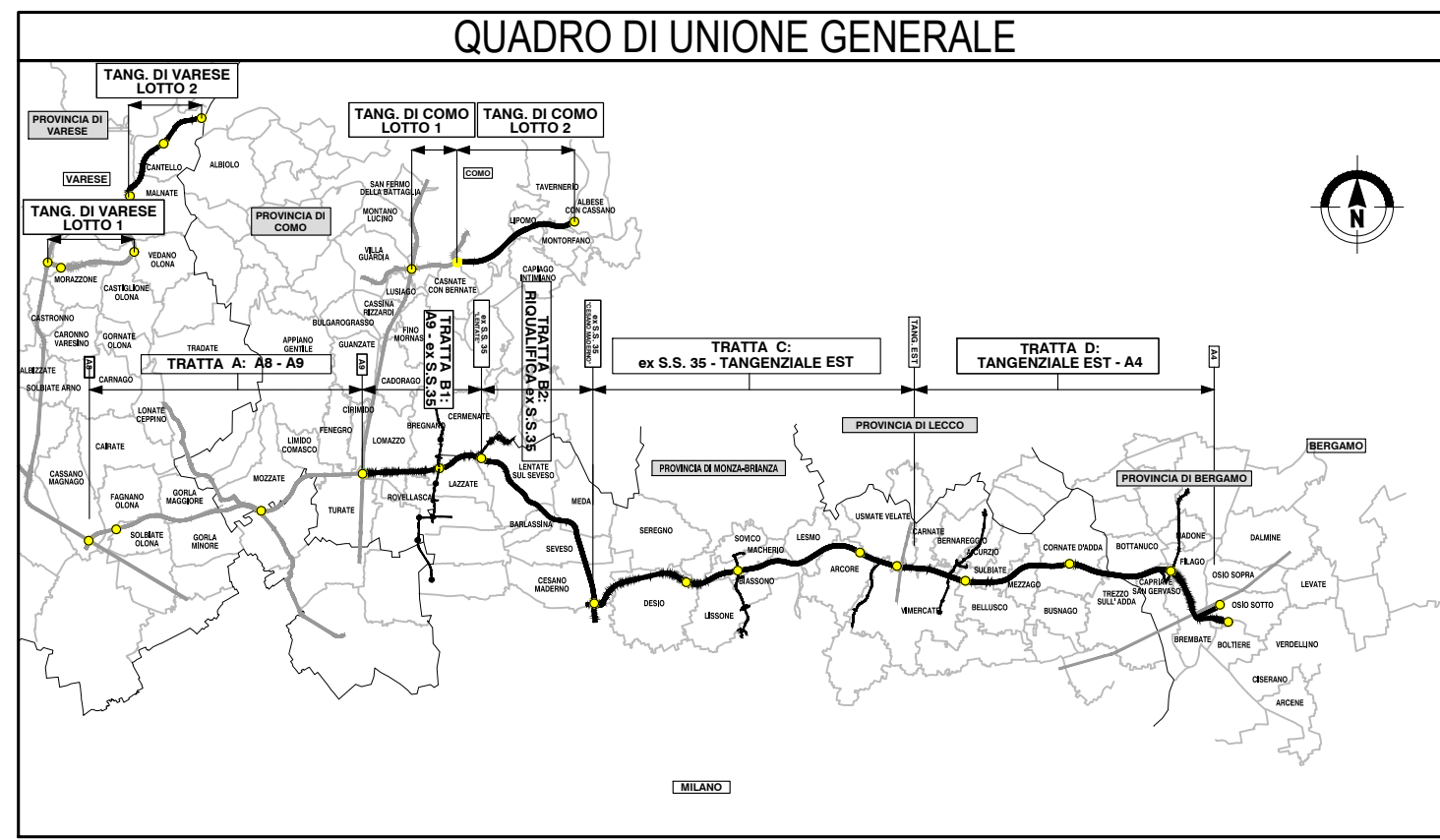


PROVINCIA	
COMUNE	MONZA E BRIANZA
LIVELLETTE	LENTATE SUL SEVESO



Q.RIF. 165.00	Lunghezze 1:5000	
SEZIONI	W1-1.33	W1-20.08
PROGRESSIVE	24.81	24.92
DISTANZE PARZIALI	24.81	24.92
QUOTE TERRENO	25.29	25.37
QUOTE PROGETTO	25.29	25.37
ANDAMENTO PLANIMETRICO	L=164.44, R=1032.82	L=121.85, A=364.75
ETTOMETRICHE	0 100 200 300 400 500 600 700 800 900 1000 1100 1200 1300 1400 1500 1600 1700 1800 1900 2000 2100 2200 2300 2400 2500	



**COLLEGAMENTO AUTOSTRADALE**  
**DALMINE-COMO-VARESE-VALICO DEL GAGGIOLO E OPERE AD ESSO CONNESSE**

CODICE C.U.P.: F118060027007

**PROGETTO ESECUTIVO**  
**TRATTA B2**

**PROGETTO STRADALE**  
**ASSE PRINCIPALE**  
**PLANIMETRIA D'INSIEME E PROFILO LONGITUDINALE GENERALE**  
**PROFILO LONGITUDINALE GENERALE - CARREGGIATA OVEST - TAV.1**

---

**IDENTIFICAZIONE ELABORATO**

FASE: PROGETTUALE  
 AMBITO: SD  
 DATA: B2  
 CATEGORIA: ADG  
 OPERA: GE00  
 PARTE DI OPERA: 000  
 TIPO ELABORATO: PF  
 PROGRESSIVA: 005  
 REGIONE ESTERNA: A

**CONTRAENTE GENERALE**

**PEDELOMBARDA NUOVA S.p.A.**

DATA	REVISIONE
31 Agosto 2023	Emissione
	AdI

**ELABORAZIONE PROGETTUALE**

**PROGETTISTI**  
Ing. Alessio Trovati

**RESPONSABILE INTEGRAZIONE PRESTAZIONI SPECIALISTICHE**  
Ing. Carlo Lotta

**PROGETTISTA**  
Ing. Prospero Francesco  
Ing. Andrea Riberti  
Ing. Enrico Morelli

---

**CONCEDENTE**

CONCESSIONARI AUTOSTRADALI LOMBARDE

**CONCESSIONARIO**

Autospedana Pademontana Lombardia

**PROGER**  
Ing. Franco Piccoli

Il presente documento non potrà essere copiato, riprodotto o altrimenti pubblicato in tutto o in parte senza il consenso scritto di Autospedana Pademontana Lombardia S.p.A. Ogni utilizzo non autorizzato sarà perseguito a norma di legge. This document may not be copied, reproduced or published in part or entirely without the written permission of Autospedana Pademontana Lombardia S.p.A. Unauthorized use will be prosecuted by law.




PROVINCIA	MONZA E BRIANZA					
COMUNE	MEDA			SEVESO		
LIVELLETTE	16.61 m ±0	h = -0.83 L = 319.89 m i = -0.02646		h = -4.33 L = 952.99 m i = -0.00517		h = -0.52 L = 266.04 m i = -0.00400

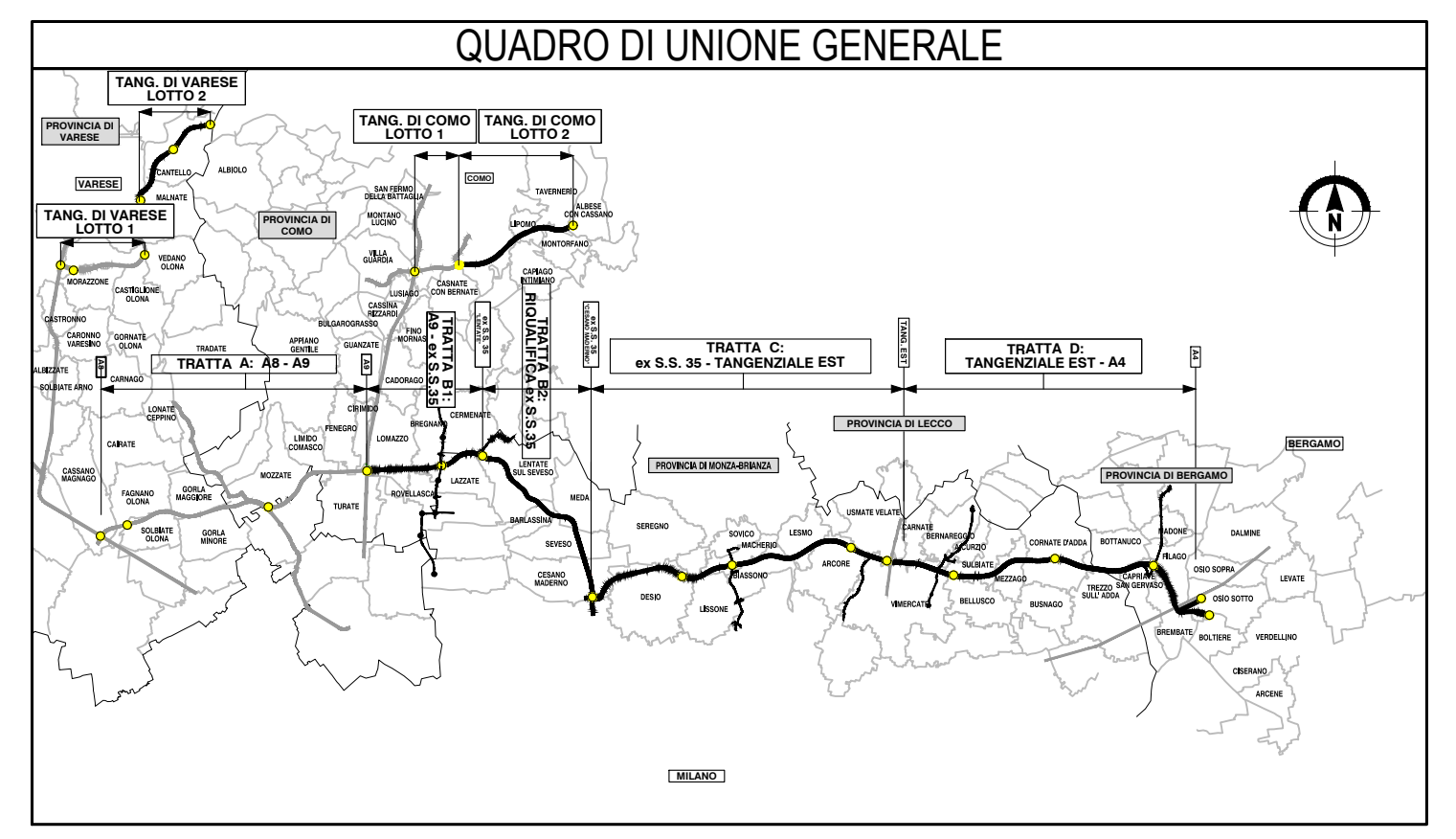
R = 15000.00m T = 181.92 F = 1.10 P = 5983.670 Q = 222.992	R = 10000.00m T = 106.45 F = 0.57 P = 5983.370 Q = 214.538	R = 15000.00m T = 126.08 F = 0.99 P = 7088.402 Q = 208.604	R = 8000.00m T = 126.08 F = 0.99 P = 7088.402 Q = 208.604	R = 12000.00m T = 116.45 F = 0.56 P = 7451.083 Q = 216.842	R = 13800.00m T = 85.77 F = 0.27 P = 7812.008 Q = 216.820
--	--	--	---	--	---

← LENTATE

CESANO M. →



SEZIONI	PROGRESSIVE	DISTANZE PARZIALI	QUOTE TERRENO	QUOTE PROGETTO	ANDAMENTO PLANIMETRICO	ETOMETRICHE
2251	5175.342	0.00	2251	2251	L=534.63	5200
2252	5175.342	0.00	2252	2252	L=155.62	5300
2253	5175.342	0.00	2253	2253	A=161.00	5400
2254	5175.342	0.00	2254	2254	L=146.43	5500
2255	5175.342	0.00	2255	2255	R=395.00	5600
2256	5175.342	0.00	2256	2256	L=64.41	5700
2257	5175.342	0.00	2257	2257	A=159.50	5800
2258	5175.342	0.00	2258	2258	L=124.07	5900
2259	5175.342	0.00	2259	2259	L=137.52	6000
2260	5175.342	0.00	2260	2260	A=386.00	6100
2261	5175.342	0.00	2261	2261	L=136.67	6200
2262	5175.342	0.00	2262	2262	R=1050.00	6300
2263	5175.342	0.00	2263	2263	L=137.52	6400
2264	5175.342	0.00	2264	2264	L=136.67	6500
2265	5175.342	0.00	2265	2265	L=137.52	6600
2266	5175.342	0.00	2266	2266	A=980.00	6700
2267	5175.342	0.00	2267	2267	L=137.52	6800
2268	5175.342	0.00	2268	2268	L=136.67	6900
2269	5175.342	0.00	2269	2269	L=119.78	7000
2270	5175.342	0.00	2270	2270	L=22.80	7100
2271	5175.342	0.00	2271	2271	A=337.50	7200
2272	5175.342	0.00	2272	2272	L=113.84	7300
2273	5175.342	0.00	2273	2273	R=1000.00	7400
2274	5175.342	0.00	2274	2274	L=115.99	7500
2275	5175.342	0.00	2275	2275	L=113.89	7600
2276	5175.342	0.00	2276	2276	L=134.07	7700
2277	5175.342	0.00	2277	2277	A=337.58	7800
2278	5175.342	0.00	2278	2278	L=99.02	7900
2279	5175.342	0.00	2279	2279	R=450.00	8000
2280	5175.342	0.00	2280	2280	L=136.74	8100
2281	5175.342	0.00	2281	2281	A=339.67	8200
2282	5175.342	0.00	2282	2282	L=117.37	8300
2283	5175.342	0.00	2283	2283	R=1000.00	8400
2284	5175.342	0.00	2284	2284	L=117.37	8500
2285	5175.342	0.00	2285	2285	R=1000.00	8600
2286	5175.342	0.00	2286	2286	L=117.37	8700
2287	5175.342	0.00	2287	2287	R=1000.00	8800
2288	5175.342	0.00	2288	2288	L=117.37	8900
2289	5175.342	0.00	2289	2289	R=1000.00	9000
2290	5175.342	0.00	2290	2290	L=117.37	9100
2291	5175.342	0.00	2291	2291	R=1000.00	9200
2292	5175.342	0.00	2292	2292	L=117.37	9300
2293	5175.342	0.00	2293	2293	R=1000.00	9400
2294	5175.342	0.00	2294	2294	L=117.37	9500
2295	5175.342	0.00	2295	2295	R=1000.00	9600
2296	5175.342	0.00	2296	2296	L=117.37	9700
2297	5175.342	0.00	2297	2297	R=1000.00	9800
2298	5175.342	0.00	2298	2298	L=117.37	9900
2299	5175.342	0.00	2299	2299	R=1000.00	10000



**COLLEGAMENTO AUTOSTRADALE**  
DALMINE-COMO-VARESE-VALICO DEL GAGGIOLO E OPERE AD ESSO CONNESSE

**PROGETTO ESECUTIVO**  
**TRATTA B2**

**PROGETTO STRADALE**  
**ASSE PRINCIPALE**  
**PROFILO LONGITUDINALE GENERALE - CARREGGIATA OVEST - TAV.3**

<b>IDENTIFICAZIONE ELABORATO</b>	<b>CONTRAENTE GENERALE</b>														
<table border="1"> <tr> <td>AMBITO</td> <td>PROGETTO</td> </tr> <tr> <td>TITOLA</td> <td>SD</td> </tr> <tr> <td>CATEGORIA</td> <td>B2</td> </tr> <tr> <td>OPERA</td> <td>000</td> </tr> <tr> <td>PARTE D'OPERA</td> <td>000</td> </tr> <tr> <td>PROGRESSIVA</td> <td>007</td> </tr> <tr> <td>REVISIONE ESTERNA</td> <td>A</td> </tr> </table>	AMBITO	PROGETTO	TITOLA	SD	CATEGORIA	B2	OPERA	000	PARTE D'OPERA	000	PROGRESSIVA	007	REVISIONE ESTERNA	A	<b>PEDELOMBARDA NUOVA S.p.A.</b>
AMBITO	PROGETTO														
TITOLA	SD														
CATEGORIA	B2														
OPERA	000														
PARTE D'OPERA	000														
PROGRESSIVA	007														
REVISIONE ESTERNA	A														
<b>DATA</b>	<b>REVISIONE</b>														
31 Agosto 2023	Emissione														
31 Agosto 2023	Ag1														
<b>ELABORAZIONE PROGETTUALE</b>	<b>RESPONSABILE</b>														
PROGETTISTI Ing. Alberto Rossi	INGEGNERIA Ing. Enrico Rossi														
PRESTAZIONI SPECIALISTICHE Ing. Carlo Rossi	PROGETTISTA														
CONCEDENTE CONCESSIONARI CONCESSIONARIO	PROGETTISTA PROGER, ROCK, ...														

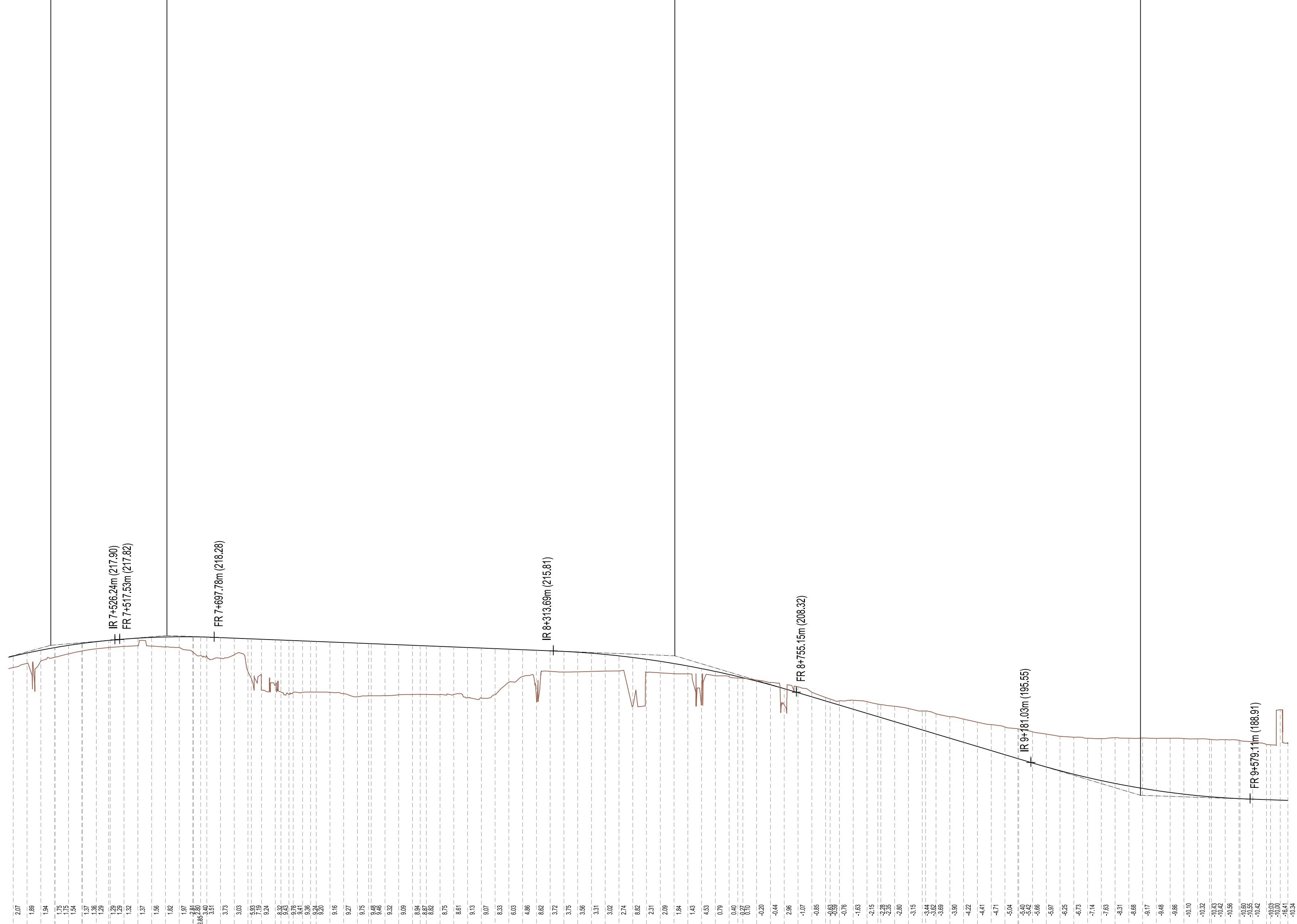
Il presente documento non può essere copiato, riprodotto o altrimenti pubblicato in tutto o in parte senza il consenso scritto di Autostada Pedemontana Lombarda S.p.A. Ogni utilizzo non autorizzato sarà perseguito a norma di legge. This document may not be copied, reproduced or published either in part or entirely without the written permission of Autostada Pedemontana Lombarda S.p.A. Unauthorized use will be prosecuted by law.

PROVINCIA	MONZA E BRIANZA			
COMUNE	CESANO MADERNO			
LIVELLETTE	h = 0,07 L = 210,93 m i = 0,00843	h = -2,46 L = 922,41 m i = -0,00400	h = -12,76 L = 845,65 m i = -0,02997	h = -0,24 L = 267,76 m i = -0,00343

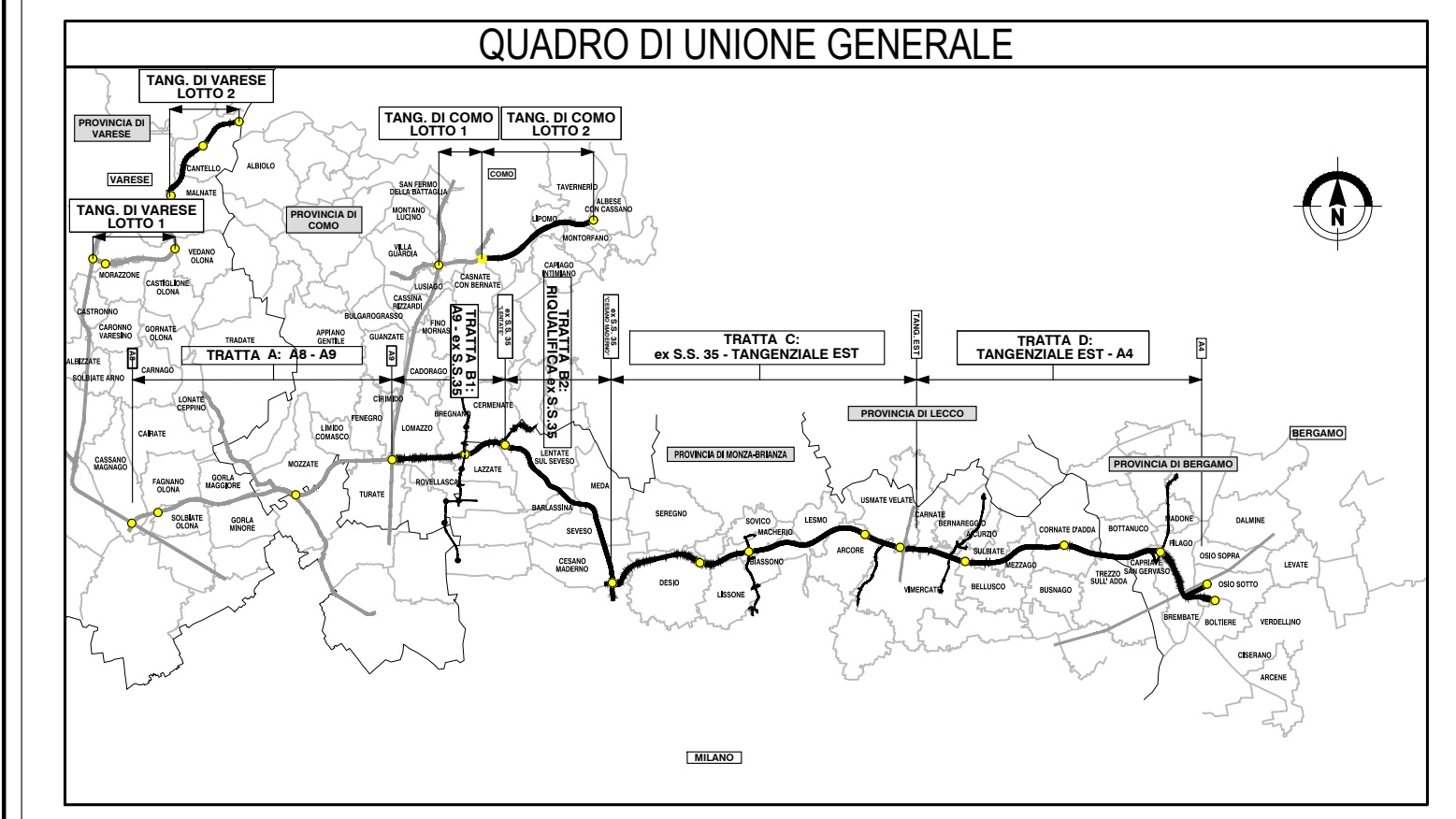
R = 12200,00m T = 116,45 F = 0,36 P = 7491,083 Q = 216,842	R = 13800,00m T = 85,77 F = 0,27 P = 3922,008 Q = 216,620	R = 17000,00m T = 220,73 F = 1,43 P = 9534,417 Q = 214,931	R = 15000,00m T = 199,04 F = 1,32 P = 9390,069 Q = 188,588
--	---	--	--

← LENTATE

→ CESANO M.



SEZIONI	PROGRESSIVE	DISTANZE PARZIALI	QUOTE TERRENO	QUOTE PROGETTO	ANDAMENTO PLANIMETRICO	ETTOMETRICHE
193288 - W4574	732888	25,03	212,89	214,67	L=134,07	7400
193289 - W4575	732889	25,03	212,92	214,70	R=850,00	7500
193290 - W4576	732890	25,03	212,95	214,73	L=135,74	7600
193291 - W4577	732891	25,03	212,98	214,76	L=117,37	7700
193292 - W4578	732892	25,03	213,01	214,79	L=90,98	7800
193293 - W4579	732893	25,03	213,04	214,82	L=176,74	7900
193294 - W4580	732894	25,03	213,07	214,85	A=418,82	8000
193295 - W4581	732895	25,03	213,10	214,88		8100
193296 - W4582	732896	25,03	213,13	214,91		8200
193297 - W4583	732897	25,03	213,16	214,94		8300
193298 - W4584	732898	25,03	213,19	214,97		8400
193299 - W4585	732899	25,03	213,22	215,00		8500
193300 - W4586	732900	25,03	213,25	215,03		8600
193301 - W4587	732901	25,03	213,28	215,06		8700
193302 - W4588	732902	25,03	213,31	215,09		8800
193303 - W4589	732903	25,03	213,34	215,12		8900
193304 - W4590	732904	25,03	213,37	215,15		9000
193305 - W4591	732905	25,03	213,40	215,18		9100
193306 - W4592	732906	25,03	213,43	215,21		9200
193307 - W4593	732907	25,03	213,46	215,24		9300
193308 - W4594	732908	25,03	213,49	215,27		9400
193309 - W4595	732909	25,03	213,52	215,30		9500
193310 - W4596	732910	25,03	213,55	215,33		9600
193311 - W4597	732911	25,03	213,58	215,36		9700
193312 - W4598	732912	25,03	213,61	215,39		9800
193313 - W4599	732913	25,03	213,64	215,42		9900
193314 - W4600	732914	25,03	213,67	215,45		9948



**COLLEGAMENTO AUTOSTRADALE  
DALMINE-COMO-VARESE-VALICO DEL GAGGIOLO E OPERE AD ESSO CONNESSE**

**PROGETTO ESECUTIVO  
TRATTA B2**

**PROGETTO STRADALE  
ASSE PRINCIPALE  
PROFILO LONGITUDINALE GENERALE - CARREGGIATA OVEST - TAV.4**

<b>IDENTIFICAZIONE ELABORATO</b>	<b>CONTRAENTE GENERALE</b>																								
<table border="1"> <tr><td>BASE PROGETTUALE</td><td>SD</td></tr> <tr><td>AMBITO</td><td>B2</td></tr> <tr><td>TAVOLA</td><td>A00</td></tr> <tr><td>CATEGORIA</td><td>GE00</td></tr> <tr><td>OPERA</td><td>000</td></tr> <tr><td>PARTE D'OPERA</td><td>PF</td></tr> <tr><td>TIPO ELABORATO</td><td>008</td></tr> <tr><td>PROGRESSIVA</td><td>A</td></tr> <tr><td>REVISIONE ESTERNA</td><td></td></tr> </table>	BASE PROGETTUALE	SD	AMBITO	B2	TAVOLA	A00	CATEGORIA	GE00	OPERA	000	PARTE D'OPERA	PF	TIPO ELABORATO	008	PROGRESSIVA	A	REVISIONE ESTERNA		<b>PEDELOMBARDA NUOVA S.p.A.</b> <table border="1"> <tr><th>DATA</th><th>REVISIONE</th></tr> <tr><td>31 Agosto 2023</td><td>Emissione</td></tr> <tr><td></td><td>A01</td></tr> </table>	DATA	REVISIONE	31 Agosto 2023	Emissione		A01
BASE PROGETTUALE	SD																								
AMBITO	B2																								
TAVOLA	A00																								
CATEGORIA	GE00																								
OPERA	000																								
PARTE D'OPERA	PF																								
TIPO ELABORATO	008																								
PROGRESSIVA	A																								
REVISIONE ESTERNA																									
DATA	REVISIONE																								
31 Agosto 2023	Emissione																								
	A01																								
<table border="1"> <tr><th>PROGETTISTI</th><th>RESPONSABILE</th></tr> <tr><td>Ing. Silvio Biondi</td><td>INGEGNERIA</td></tr> <tr><td>Ing. Carlo Lisardi</td><td>PRESTAZIONI</td></tr> <tr><td>Ing. Carlo Lisardi</td><td>SPECIALISTICHE</td></tr> <tr><td>Ing. Silvio Biondi</td><td>PROGETTO</td></tr> <tr><td>Ing. Silvio Biondi</td><td>VERIFICA</td></tr> </table>	PROGETTISTI	RESPONSABILE	Ing. Silvio Biondi	INGEGNERIA	Ing. Carlo Lisardi	PRESTAZIONI	Ing. Carlo Lisardi	SPECIALISTICHE	Ing. Silvio Biondi	PROGETTO	Ing. Silvio Biondi	VERIFICA	<table border="1"> <tr><th>CONCEDENTE</th><th>CONCESSIONARIO</th><th>PROGETTISTA</th></tr> <tr><td>CONCESSIONARI AUTOSTRADALI LOMBARDE</td><td>CONCESSIONARI AUTOSTRADALI LOMBARDE</td><td>PROGER</td></tr> </table>	CONCEDENTE	CONCESSIONARIO	PROGETTISTA	CONCESSIONARI AUTOSTRADALI LOMBARDE	CONCESSIONARI AUTOSTRADALI LOMBARDE	PROGER						
PROGETTISTI	RESPONSABILE																								
Ing. Silvio Biondi	INGEGNERIA																								
Ing. Carlo Lisardi	PRESTAZIONI																								
Ing. Carlo Lisardi	SPECIALISTICHE																								
Ing. Silvio Biondi	PROGETTO																								
Ing. Silvio Biondi	VERIFICA																								
CONCEDENTE	CONCESSIONARIO	PROGETTISTA																							
CONCESSIONARI AUTOSTRADALI LOMBARDE	CONCESSIONARI AUTOSTRADALI LOMBARDE	PROGER																							

Il presente documento non può essere copiato, riprodotto o altrimenti pubblicato in tutto o in parte senza il consenso scritto di Autostradale Pademontana Lombarda S.p.A. Ogni utilizzo non autorizzato sarà perseguito a norma di legge. This document may not be copied, reproduced or published either in part or entirely without the written permission of Autostradale Pademontana Lombarda S.p.A. Unauthorized use will be prosecuted by law.