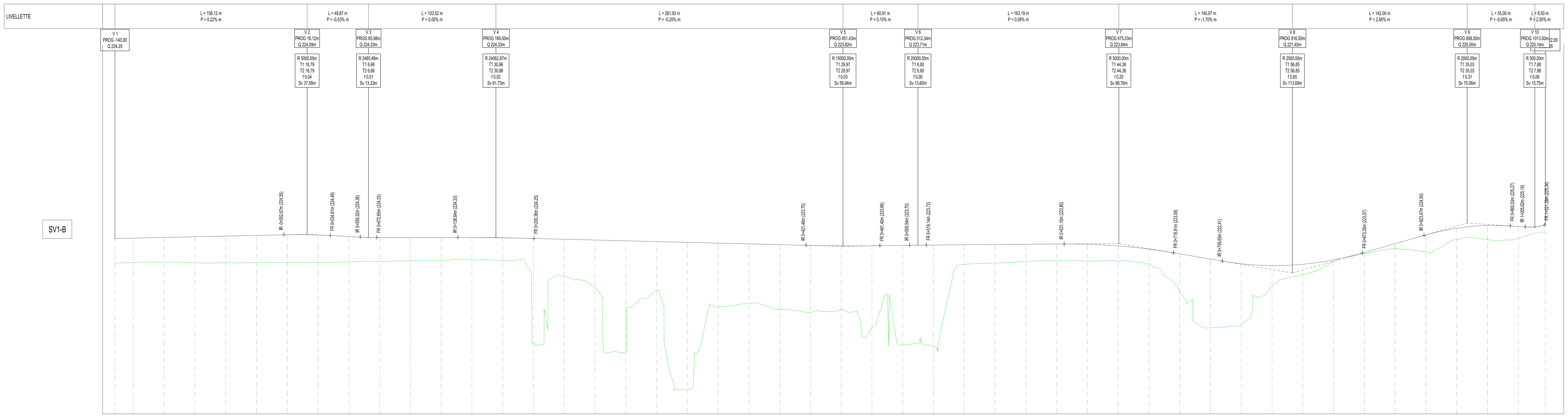

NUMERO SEZIONE	DIFFERENZA QUOTE	DISTANZE PROGRESSIVE	DISTANZE PARZIALI	QUOTE TERRENO	QUOTE PROGETTO
1	1.99	-0+140.00	15,00	222.26	224.25
2	1.97	-0+125.00	25,00	222.31	224.28
3	2.01	-0+100.00	25,00	222.33	224.33
4	2.11	-0+075.00	25,00	222.28	224.39
5	2.17	-0+050.00	25,00	222.28	224.44
6	2.20	-0+025.00	25,00	222.29	224.50
7	2.26	-0+000.00	25,00	222.29	224.55
8	2.23	0+025.00	25,00	222.30	224.53
9	2.06	0+050.00	25,00	222.35	224.41
10	1.94	0+075.00	25,00	222.38	224.33
11	1.89	0+100.00	25,00	222.43	224.33
12	1.86	0+125.00	25,00	222.47	224.33
13	1.81	0+150.00	25,00	222.51	224.33
14	1.85	0+175.00	25,00	222.46	224.30
15	8.54	0+200.00	25,00	215.71	224.25
16	3.02	0+225.00	25,00	221.17	224.19
17	3.89	0+250.00	25,00	220.23	224.13
18	9.05	0+275.00	25,00	215.02	224.06
19	3.93	0+300.00	25,00	220.07	224.00
20	11.94	0+325.00	25,00	212.00	223.94
21	5.17	0+350.00	25,00	218.70	223.88
22	4.83	0+375.00	25,00	218.98	223.81
23	5.25	0+400.00	25,00	218.50	223.75
24	5.45	0+425.00	25,00	218.24	223.69
25	5.19	0+450.00	25,00	218.46	223.65
26	6.62	0+475.00	25,00	217.03	223.66
27	8.09	0+500.00	25,00	215.60	223.69
28	8.26	0+525.00	25,00	215.46	223.72
29	1.59	0+550.00	25,00	222.15	223.74
30	1.51	0+575.00	25,00	222.25	223.76
31	1.38	0+600.00	25,00	222.40	223.78
32	1.35	0+625.00	25,00	222.45	223.80
33	1.38	0+650.00	25,00	222.40	223.78
34	1.26	0+675.00	25,00	222.39	223.65
35	1.20	0+700.00	25,00	222.19	223.39
36	3.10	0+725.00	25,00	219.90	223.00
37	5.58	0+750.00	25,00	217.00	222.58
38	4.96	0+775.00	25,00	217.24	222.20
39	1.76	0+800.00	25,00	220.30	222.06
40	0.85	0+825.00	25,00	221.31	222.16
41	0.15	0+850.00	25,00	222.36	222.51
42	0.11	0+875.00	25,00	223.01	223.12
43	0.40	0+900.00	25,00	223.43	223.83
44	1.38	0+925.00	25,00	223.16	224.54
45	0.92	0+950.00	25,00	224.16	225.08
46	1.15	0+975.00	25,00	224.16	225.31
47	0.97	1+000.00	22,00	224.26	225.23
48		1+022.00		224.79	

ANDAMENTO PLANIMETRICO: L=143,82; L=246,94 A=402,83; L=160,15 R=657,15; L=160,25 A=434,06; L=412,83 R=1490,00; L=15,83 R=80,00; L=14,91; L=7,27 R=18,75

ETTOMETRICHE: -140; 0; 200; 400; 600; 800; 1000; 1022

QUADRO DI UNIONE SVINCOLO DI LENTATE

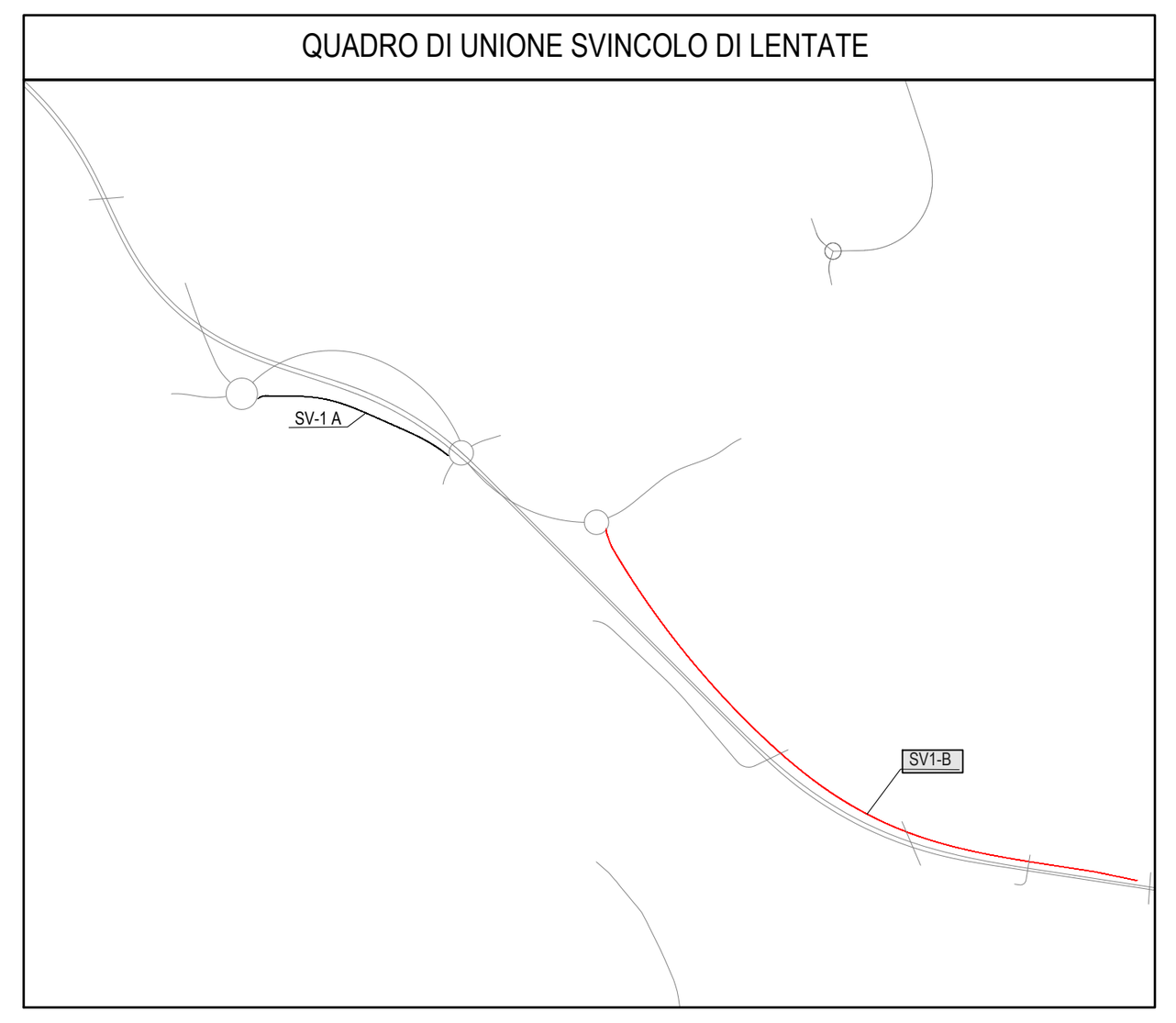

QUADRO DI UNIONE GENERALE

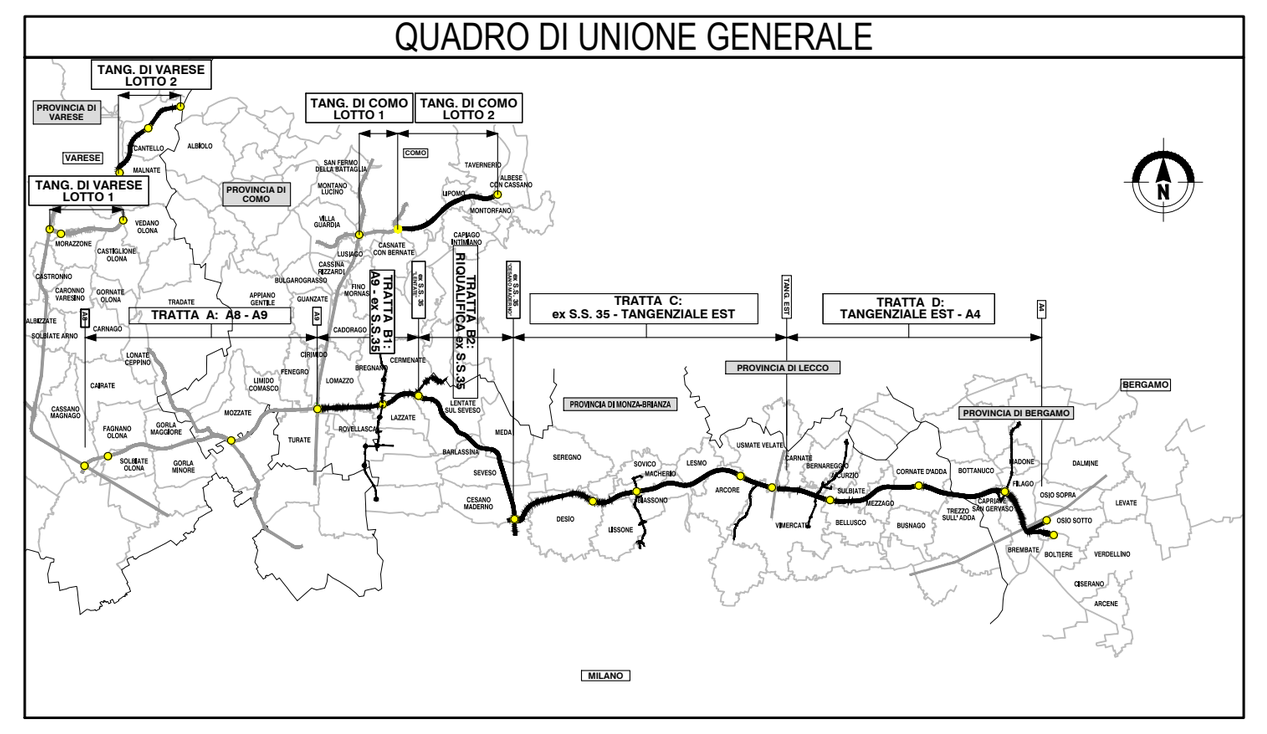

CONCESSIONI AUTOSTRADALI LOMBARDE

Autostrada Pedemontana Lombarda

COLLEGAMENTO AUTOSTRADALE

DALMINE-COMO-VARESE-VALICO DEL GAGGIOLO E OPERE AD ESSO CONNESSE

CODICE C.U.P. F11B06000270007

PROGETTO ESECUTIVO

TRATTA B2

PROGETTO STRADALE

SVINCOLO DI LENTATE

PROFILI LONGITUDINALI

PROFILI LONGITUDINALI SV1-B

IDENTIFICAZIONE ELABORATO

FASE PROGETTUALE	AMBITO	TRATTA (WBS)	CATEGORIA (WBS)	OPERA (WBS)	PARTE DI OPERA	TIPO ELABORATO	PROGRESSIVA	REVISIONE ESTERNA
E	SD	B2	D01	GE00	000	PR	002	A

DATA 31 Luglio 2023

SCALA 1:200

CONTRAENTE GENERALE

PEDELOMBARDA NUOVA S.c.p.A.

DATA	REVISIONE	
31 Luglio 2023	Emissione	A01

ELABORAZIONE PROGETTUALE

PROGETTISTI: Ing. Alberto Rinaldi

RESPONSABILE INTEGRAZIONE PRESTAZIONI SPECIALISTICHE: Ing. Carlo Listorti

Ing. Procopio Francesco — Ing. Andrea Molteni — Ing. Enrico Moretti

CONCEDENTE: CONCESSIONI AUTOSTRADALI LOMBARDE

CONCESSIONARIO: Autostrada Pedemontana Lombarda

PROGETTISTA: PROGER; ROCKSOIL

Il presente documento non potrà essere copiato, riprodotto o altrimenti pubblicato in tutto o in parte senza il consenso scritto di Autostrada Pedemontana Lombarda S. p. A. Ogni utilizzo non autorizzato sarà perseguito a norma di legge.
This document may not be copied, reproduced or published either in part or entirely without the written permission of Autostrada Pedemontana Lombarda S. p. A. Unauthorized use will be persecuted by law.