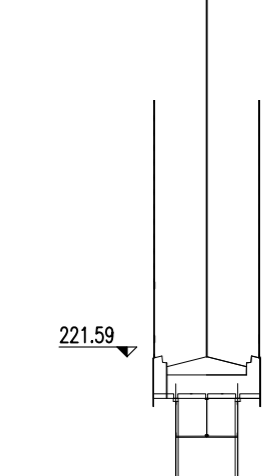


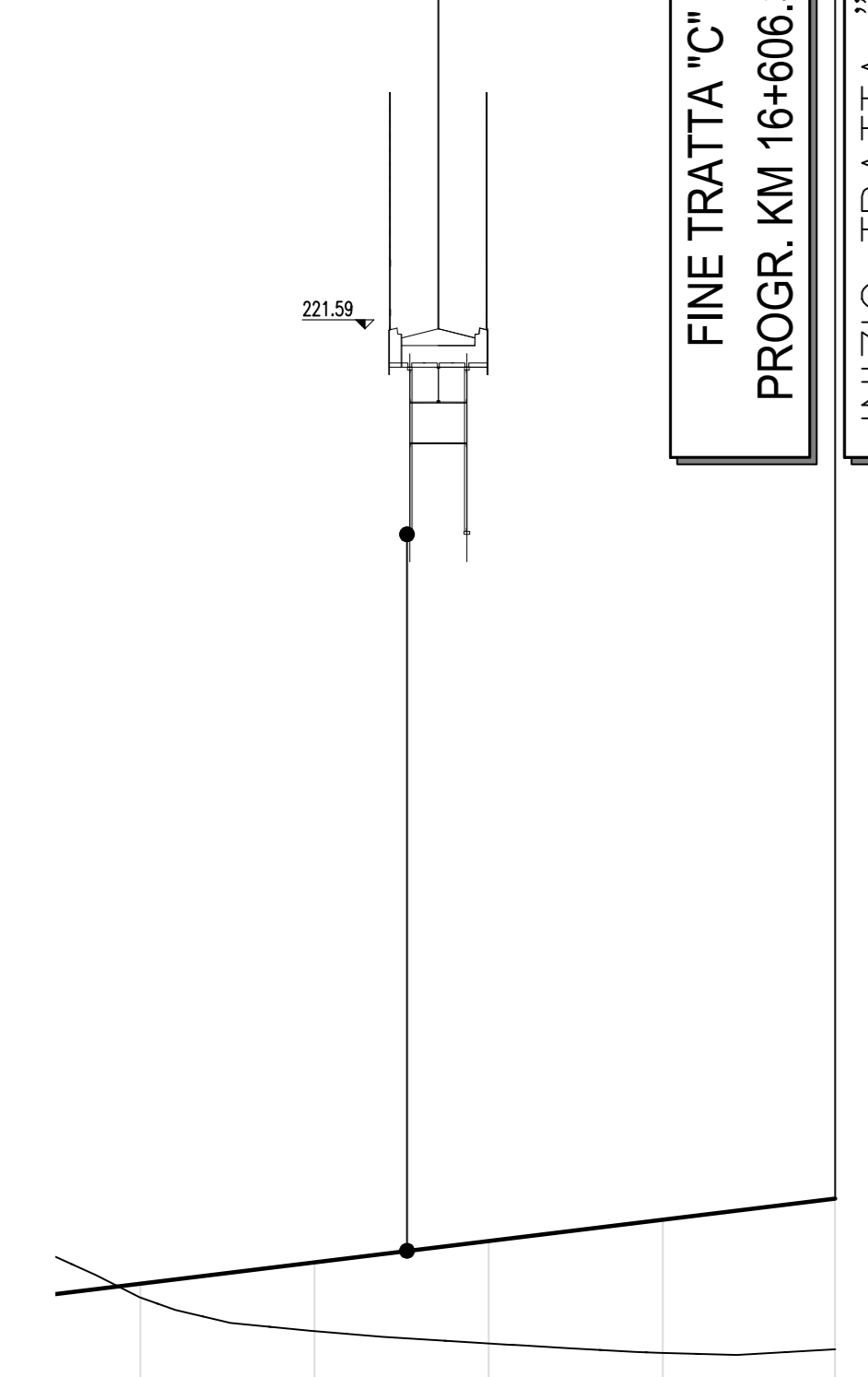
LIVELLETTE

Prog = 16+606.589
 Qr = 203.088

35 CCCC1CA05
 valcavia "INTERCONNESSIONE TANGENZIALE EST 5"
 sp. km 16+550.00 (C.E.)

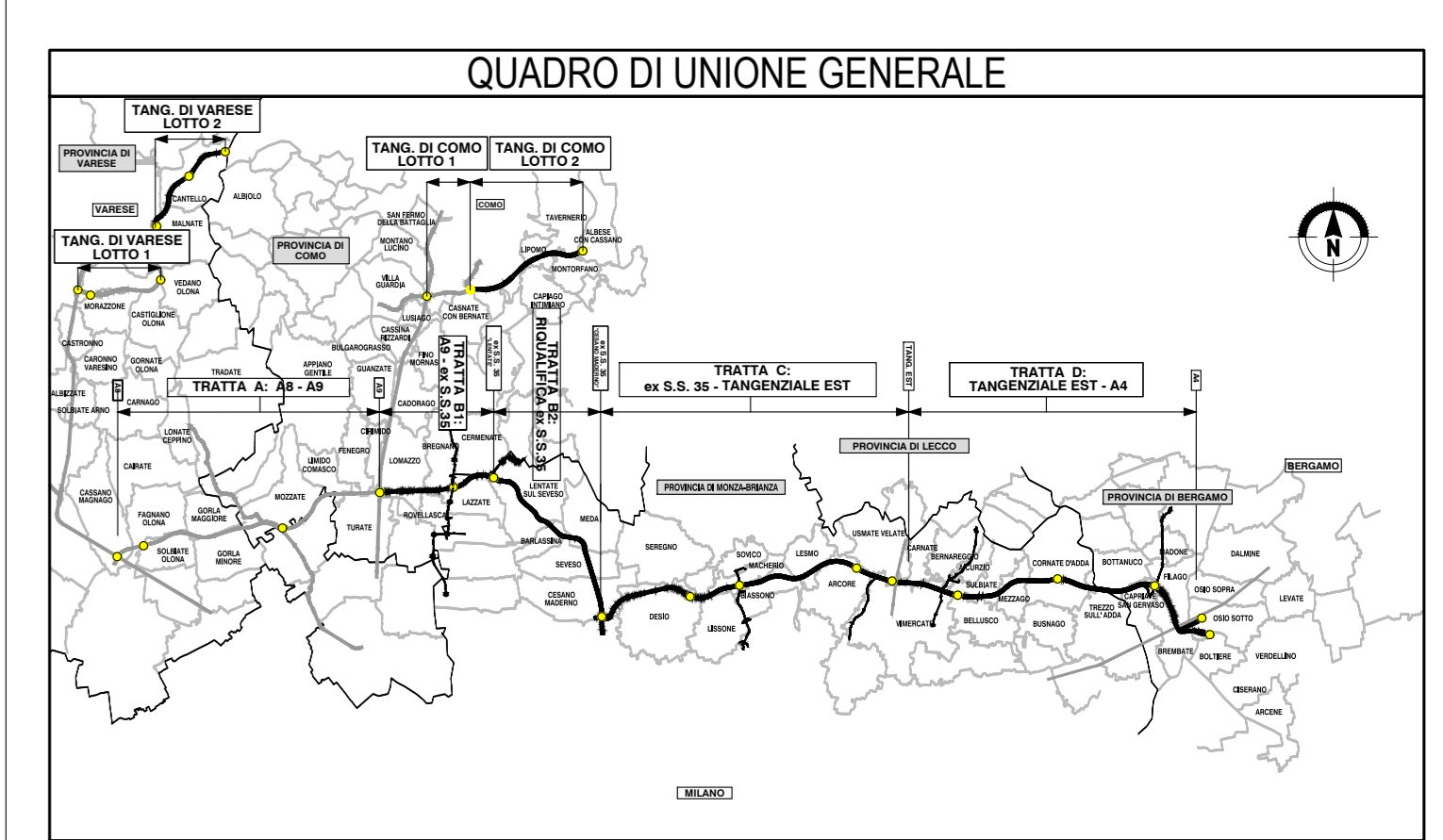
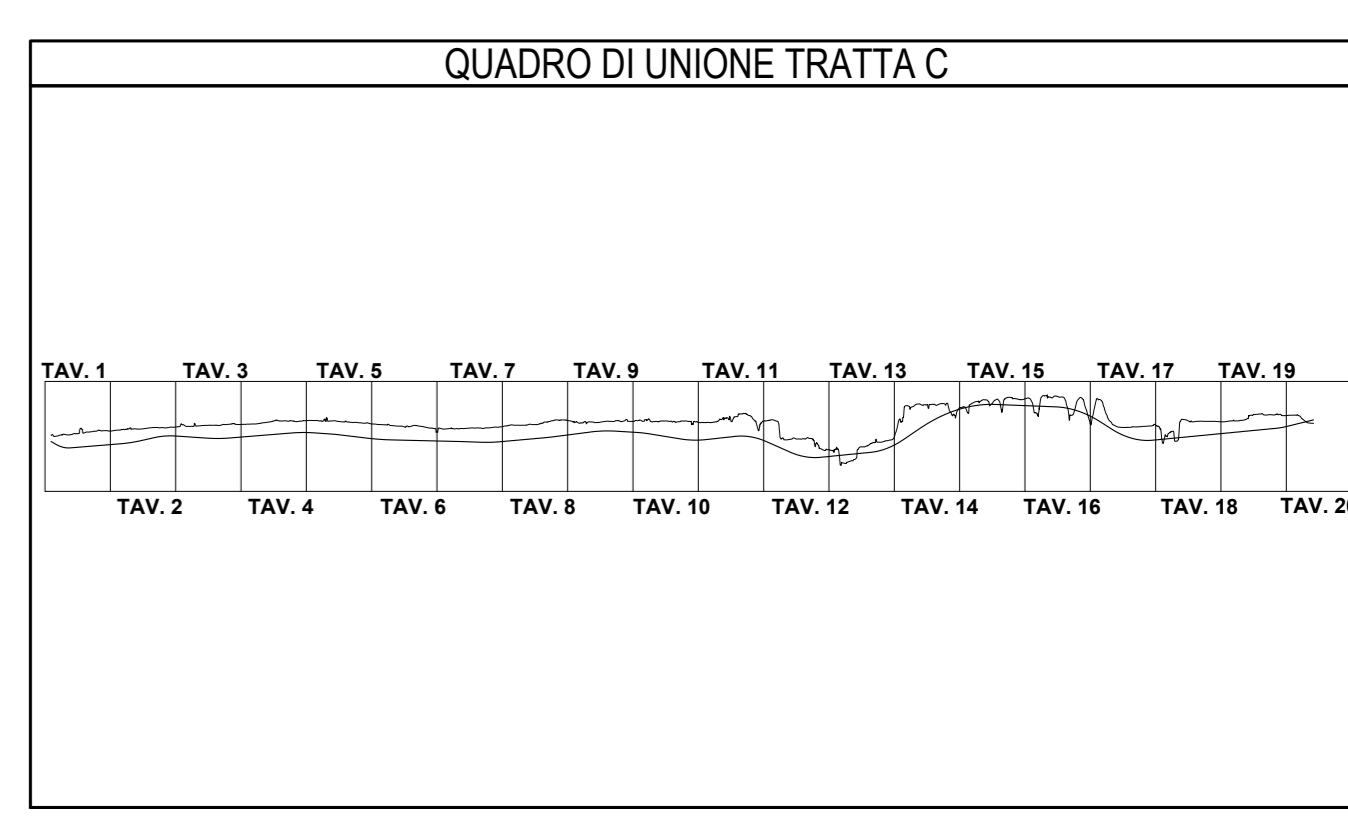


FINE TRATTA "C"
 PROGR. KM 16+606.39
 INIZIO TRATTA "D"



NUMERO SEZIONE	770	771	772	773	774
DISTANZE PROGRESSIVE	16+527.25	16+527.25	16+527.25	16+527.25	16+606.86
DISTANZE PARZIALI	00	25,00	25,00	25,00	24,73
QUOTE PROGETTO	202,68	202,68	202,69	202,79	202,07
QUOTE TERRENO	202,68	202,20	202,02	202,68	202,67
DIFFERENZA QUOTE	0,00	0,48	1,47	1,91	2,16
ANDAMENTO PLANIMETRICO	Lr=167,2m				
ANDAMENTO CIGLI	-----				
ETTOMETRICHE	165 168 168				

N.B.: La carreggiata Est si riferisce al senso di marcia direzione A4, la carreggiata Ovest a quello direzione AB/A9.
 Le sezioni indicate si riferiscono alla carreggiata Est.



CONFERENZA REGIONALE
 COLLEGAMENTO AUTOSTRADALE
 DALMINE-COMO-VARESE-VALICO DEL GAGGIOLO E OPERE AD ESSO CONNESSE

**PROGETTO ESECUTIVO
 GENERALE DI PROGETTO**

PROGETTO STRADALE
 ASSE PRINCIPALE
 PROFILO LONGITUDINALE
 PROFILO LONGITUDINALE CARREGGIATA OVEST - TAV. 40

IDENTIFICAZIONE ELABORAZIONE		CONTRAENTE GENERALE	
FASE PROGETTUALE ANNO TRAMITE CATEGORIA OPERA	FASE ELABORAZIONE DATA REVISIONE REVISIONE ESTERNA	PEDELOMBARDA NUOVA S.p.A.	
DATA SCALA CONTORENTI	DATA REVISIONE REVISIONE ESTERNA	ELABORAZIONE PROGETTUALE PROGETTISTI RESPONSABILE INTERAGAZIONE PRESSIONE SPECIALISTICO Ing. Carlo Lotti	
CONCESSIONARIO CONCESSIONE REGIONALE CONCESSIONE REGIONALE		INGEGNERIA ING. CARLO LOTTI	