

Profilo: Ramo 15 - Tang Est
Scala: 1000:100 - Q.Rif. : 197.00

LIVELLETTA

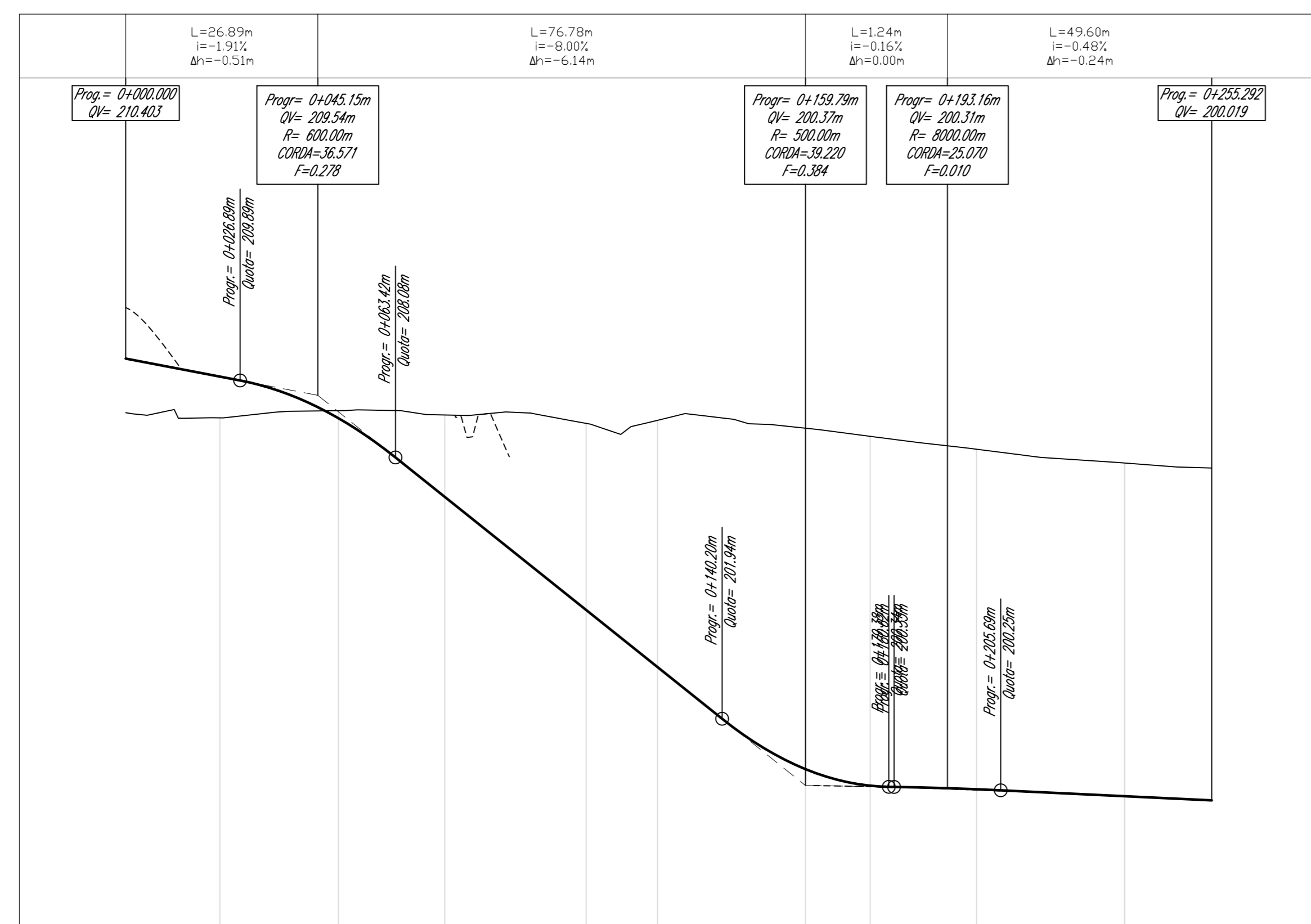


Table with columns for NUMERO SEZIONE, DISTANZE PROGRESSIVE, DISTANZE PARZIALI, QUOTE PROGETTO, QUOTE TERRENO, DIFFERENZA QUOTE, ANDAMENTO PLANIMETRICO, ANDAMENTO CIGLI, and ETOMETRICHE.

Profilo: Rot 07 Tang Est
Scala: 1000:100 - Q.Rif. : 210.00

LIVELLETTA

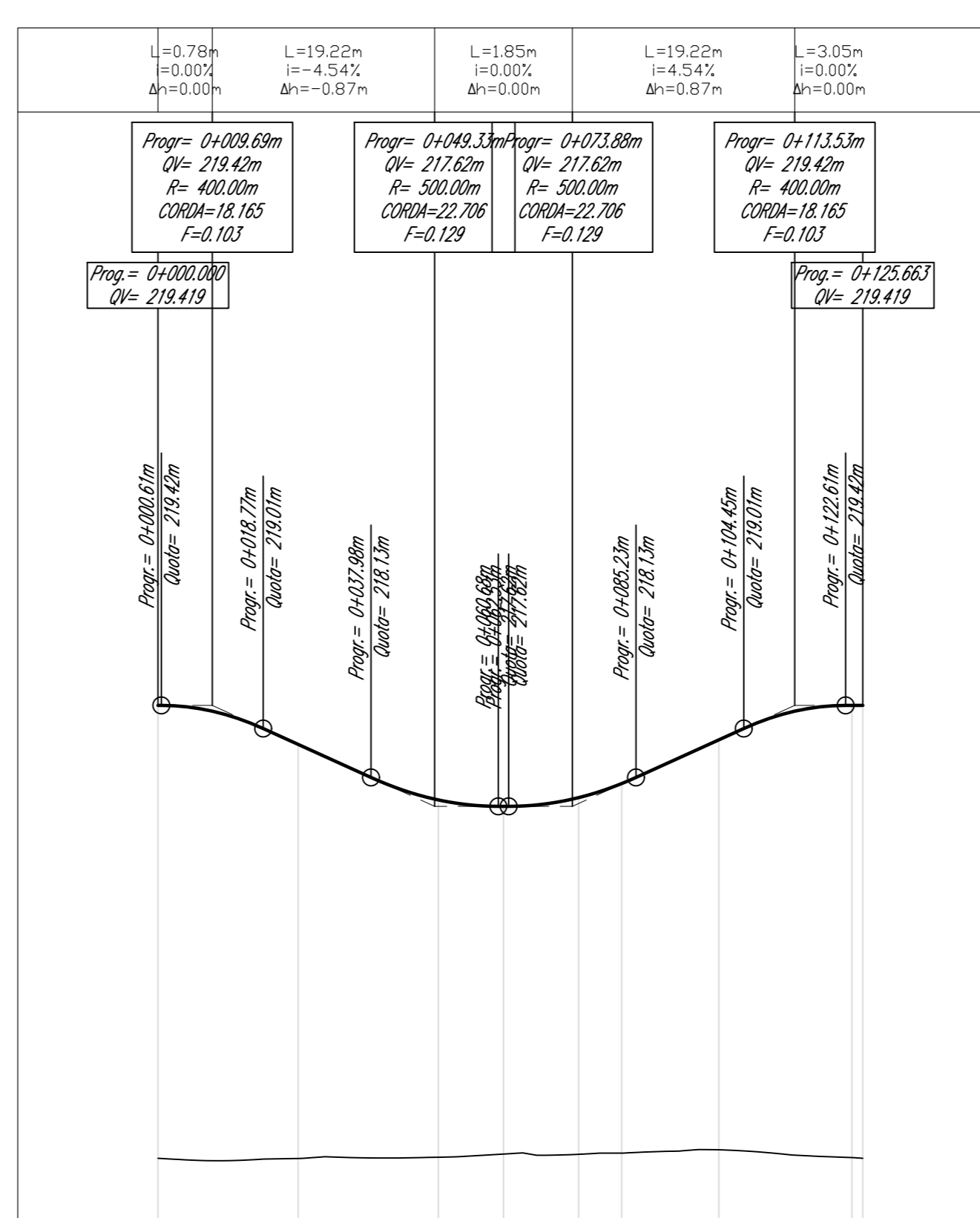


Table with columns for NUMERO SEZIONE, DISTANZE PROGRESSIVE, DISTANZE PARZIALI, QUOTE PROGETTO, QUOTE TERRENO, DIFFERENZA QUOTE, ANDAMENTO PLANIMETRICO, ANDAMENTO CIGLI, and ETOMETRICHE.

Profilo: Rot 01 - Tang Est - (54)
Scala: 1000:100 - Q.Rif. : 205.00

LIVELLETTA

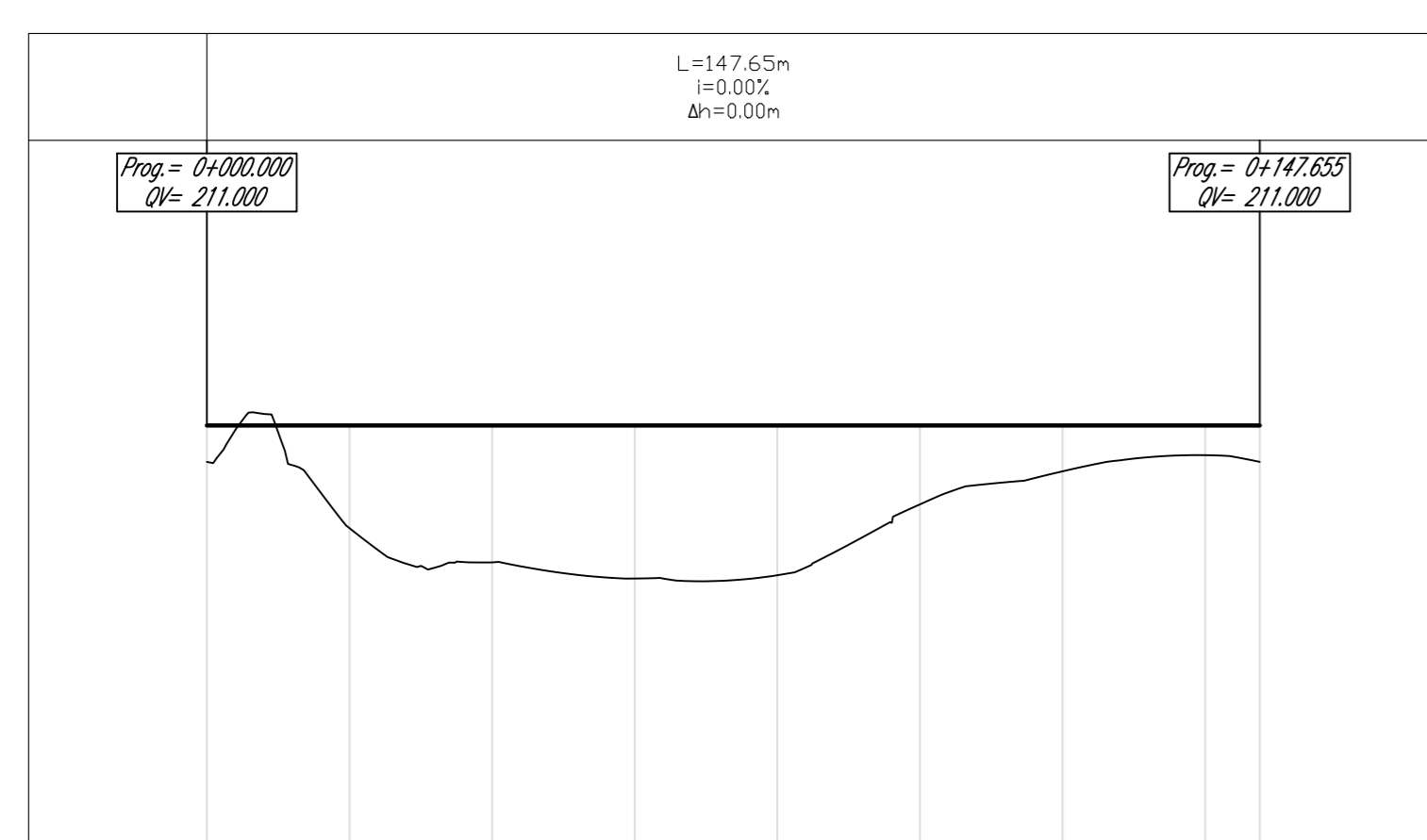


Table with columns for NUMERO SEZIONE, DISTANZE PROGRESSIVE, DISTANZE PARZIALI, QUOTE PROGETTO, QUOTE TERRENO, DIFFERENZA QUOTE, ANDAMENTO PLANIMETRICO, ANDAMENTO CIGLI, and ETOMETRICHE.

Profilo: Rot 03 - Tang Est - (44)
Scala: 1000:100 - Q.Rif. : 205.00

LIVELLETTA

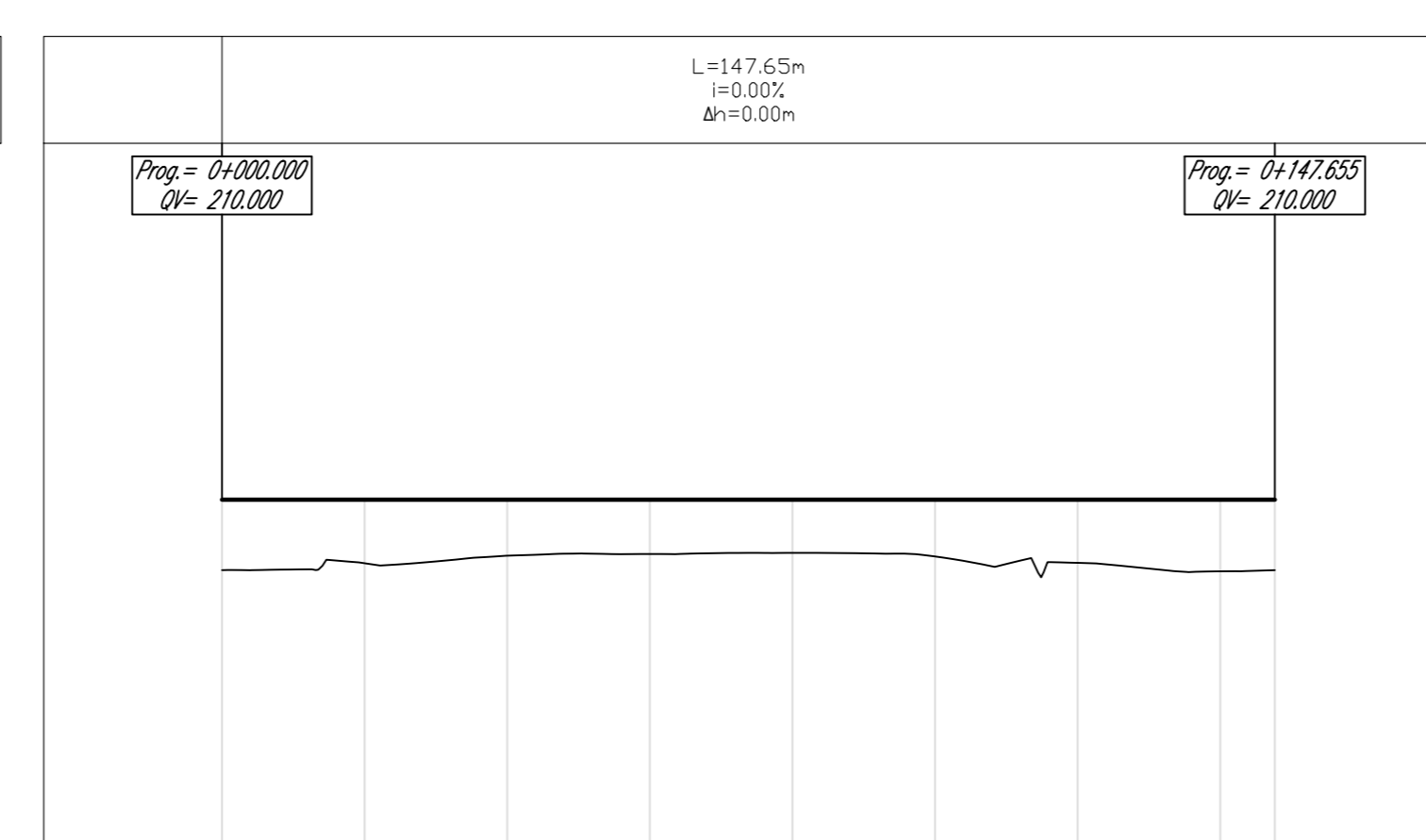


Table with columns for NUMERO SEZIONE, DISTANZE PROGRESSIVE, DISTANZE PARZIALI, QUOTE PROGETTO, QUOTE TERRENO, DIFFERENZA QUOTE, ANDAMENTO PLANIMETRICO, ANDAMENTO CIGLI, and ETOMETRICHE.

Profilo: Rot 04 Tang Est
Scala: 1000:100 - Q.Rif. : 205.00

LIVELLETTA

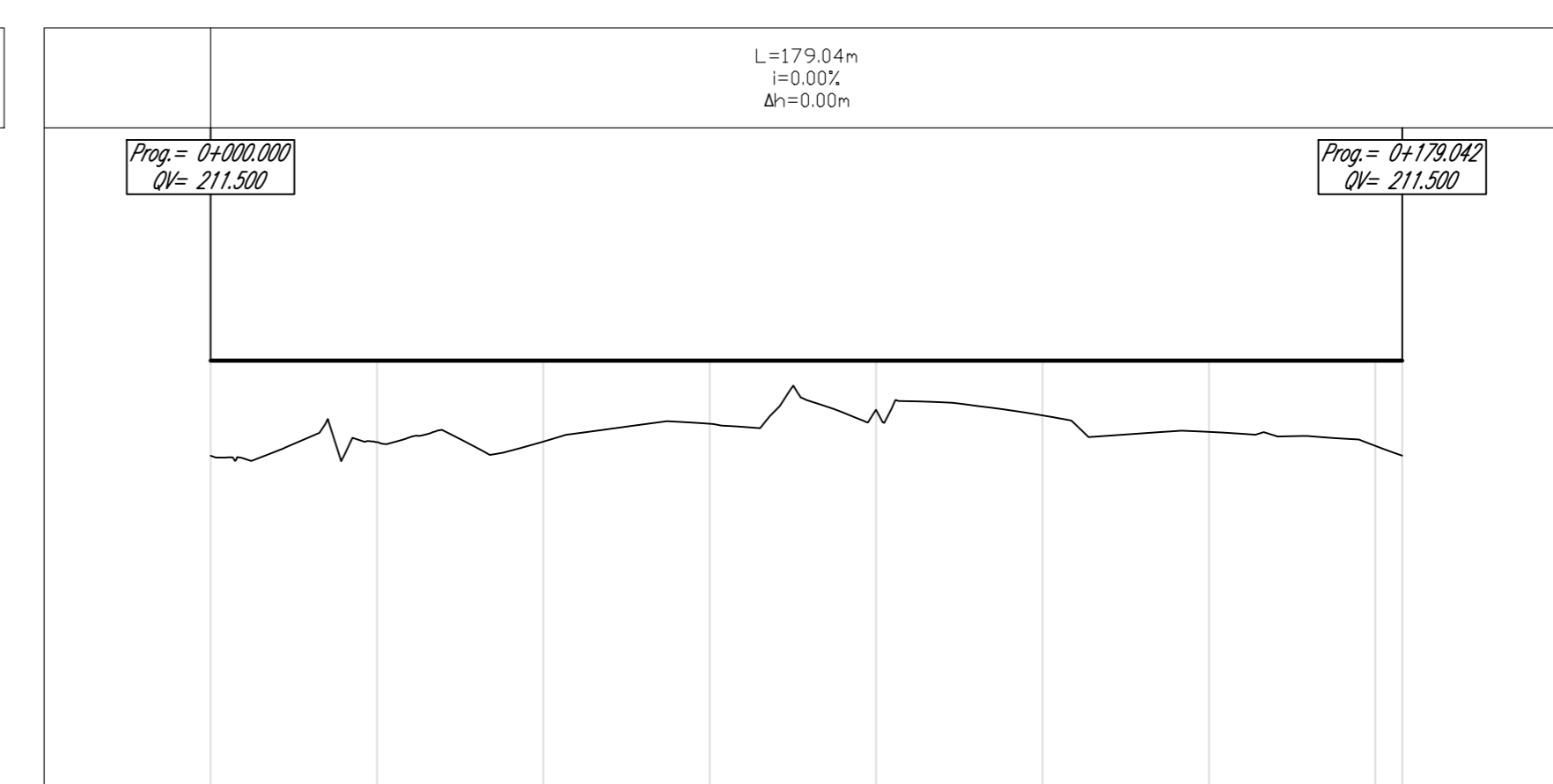
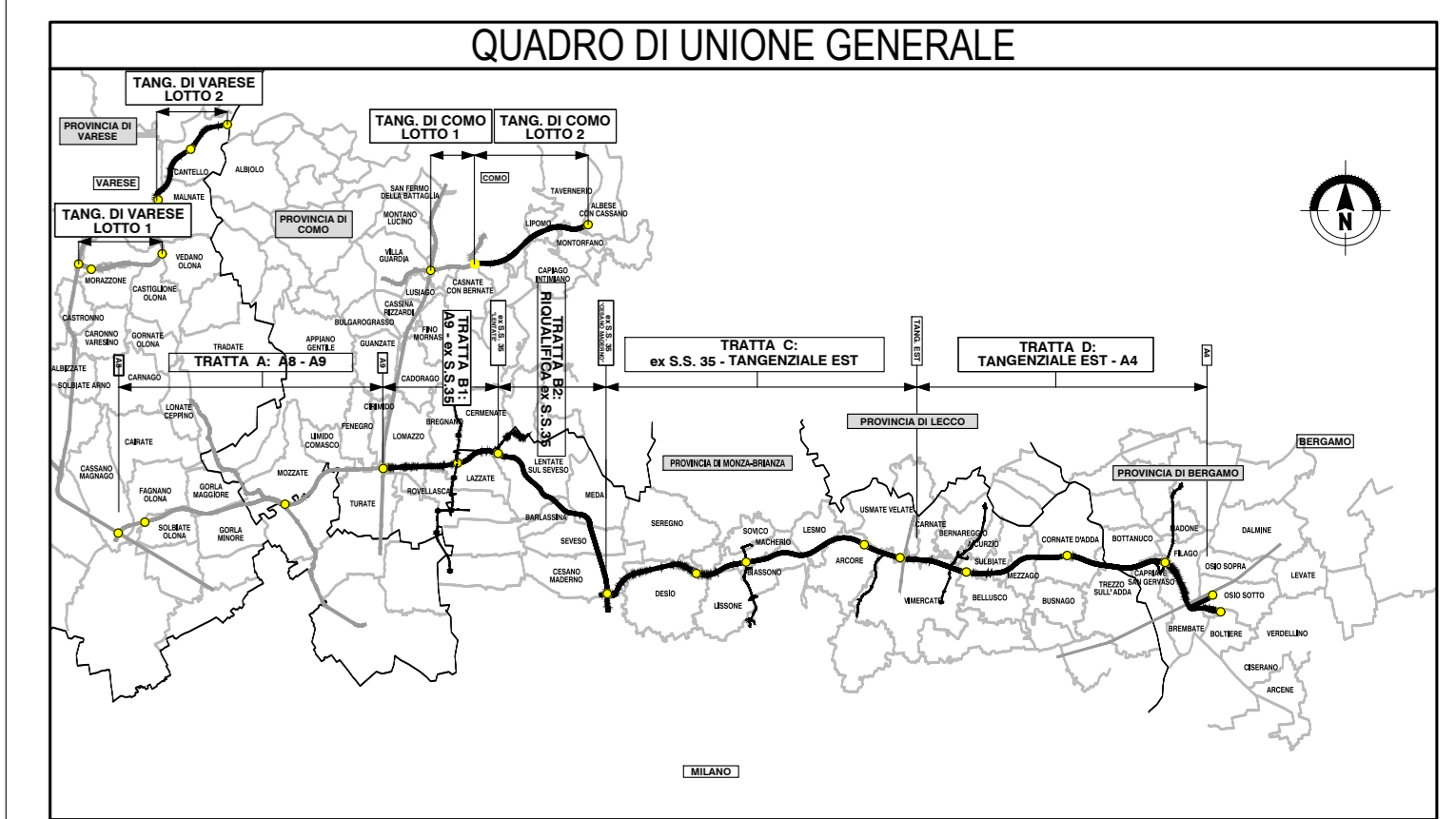


Table with columns for NUMERO SEZIONE, DISTANZE PROGRESSIVE, DISTANZE PARZIALI, QUOTE PROGETTO, QUOTE TERRENO, DIFFERENZA QUOTE, ANDAMENTO PLANIMETRICO, ANDAMENTO CIGLI, and ETOMETRICHE.



Project title: COLLEGAMENTO AUTOSTRADALE DALMINE-COMO-VARESE-VALICO DEL GAGGIOLO E OPERE AD ESSO CONNESSE. PROJECT EXECUTIVE TRATTA C. PROJECT STRADALE INTERCONNESSIONE TANGENZIALE EST. PROFILE LONGITUDINALE RAMPA "15" - ROTATORIA "01-03-04-07". Includes identification, general contract, data, and revision table.