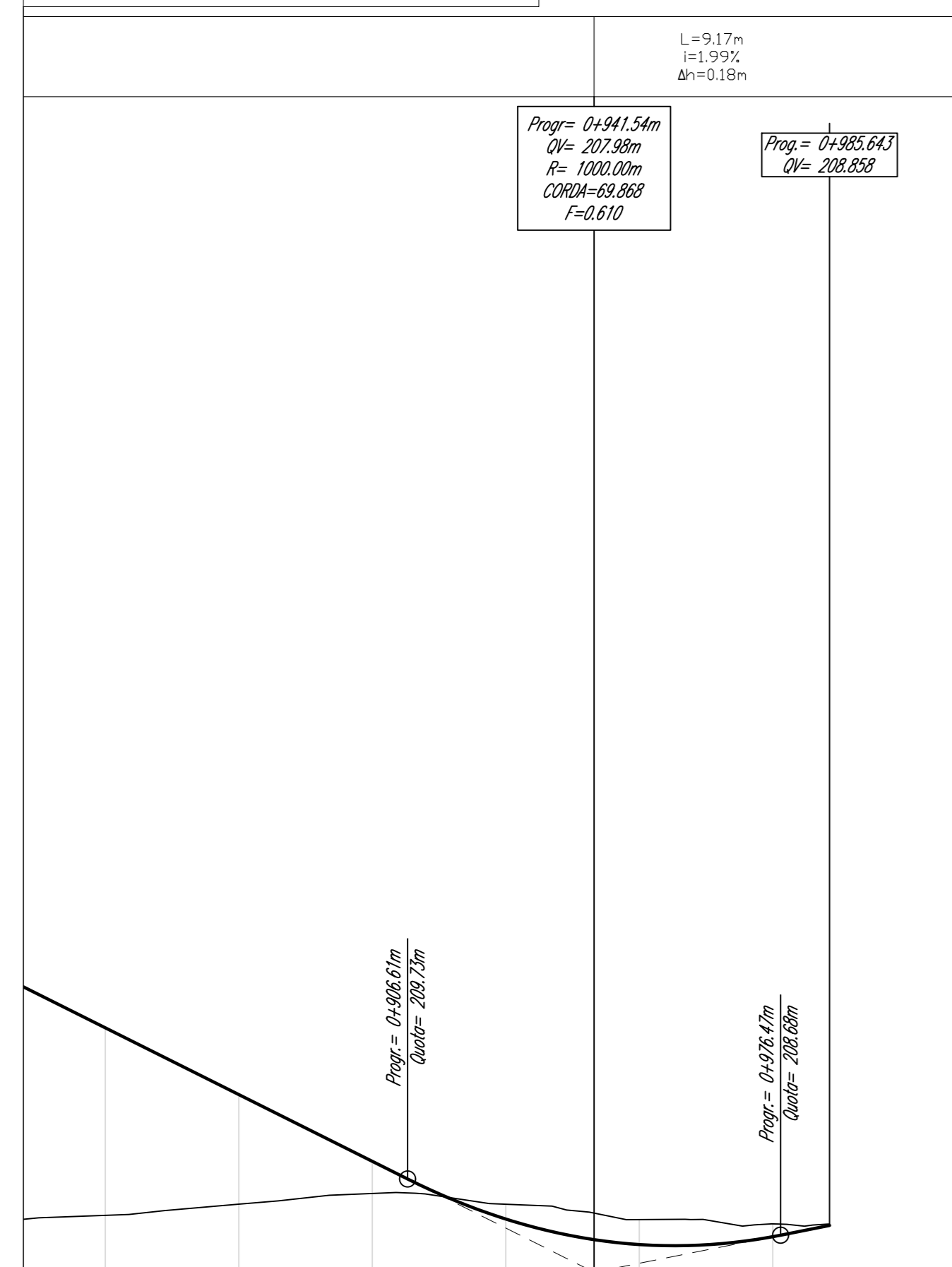


Profilo: Ramo 08 Tang Est  
Scala: 200:20 - Q.Rif. : 200.00

← A8/A9

→ A4

LIVELLETTA



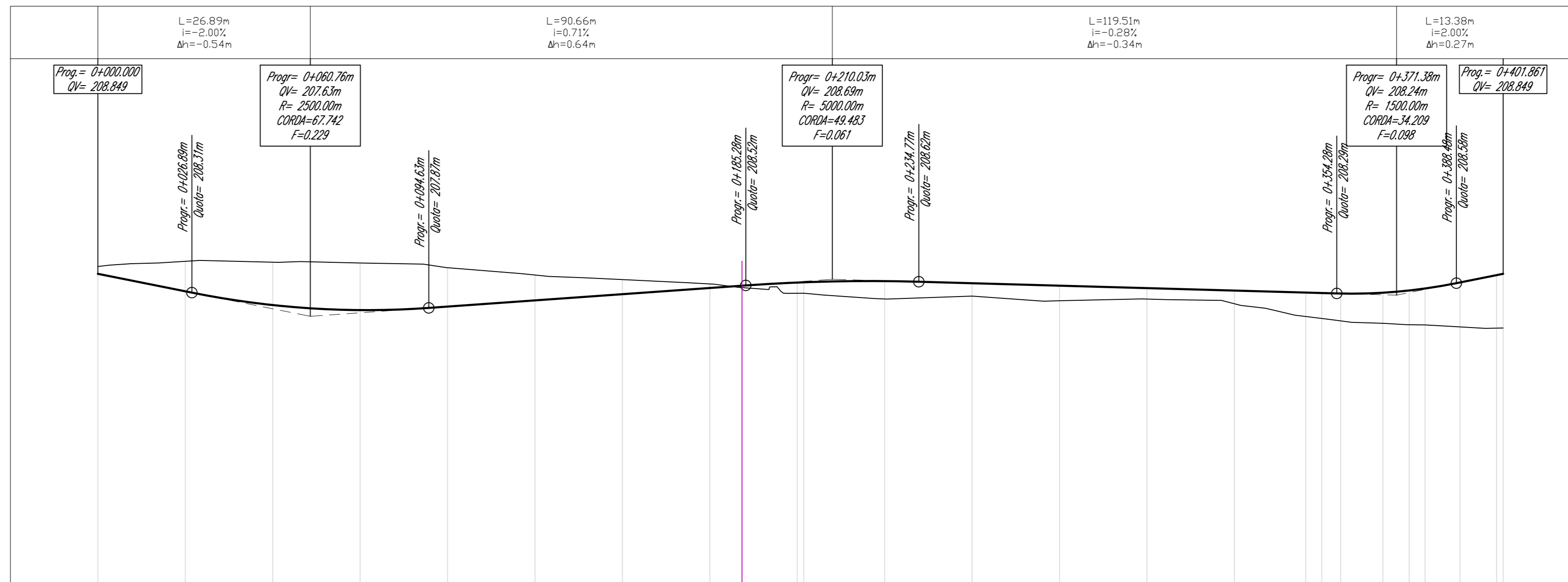
NUMERO SEZIONE	53	54	55	56	57	58
DISTANZE PROGRESSIVE	0+000.00	0+025.00	0+050.00	0+075.00	0+100.00	0+125.00
DISTANZE PARZIALI	25,00	25,00	25,00	25,00	25,00	25,00
QUOTE PROGETTO	201,15	201,37	201,58	201,79	202,00	202,21
QUOTE TERRENO	201,16	201,18	201,19	201,20	201,21	201,22
DIFFERENZA QUOTE	-0,01	-0,01	-0,01	-0,01	-0,01	-0,01
ANDAMENTO PLANIMETRICO	Lreli=273,69m					
ANDAMENTO CIGLI	Sinistro Destra					
ETTOMETRICHE						

Profilo: Ramo 23 Tang Est  
Scala: 200:20 - Q.Rif. : 200.00

← A8/A9

→ A4

LIVELLETTA



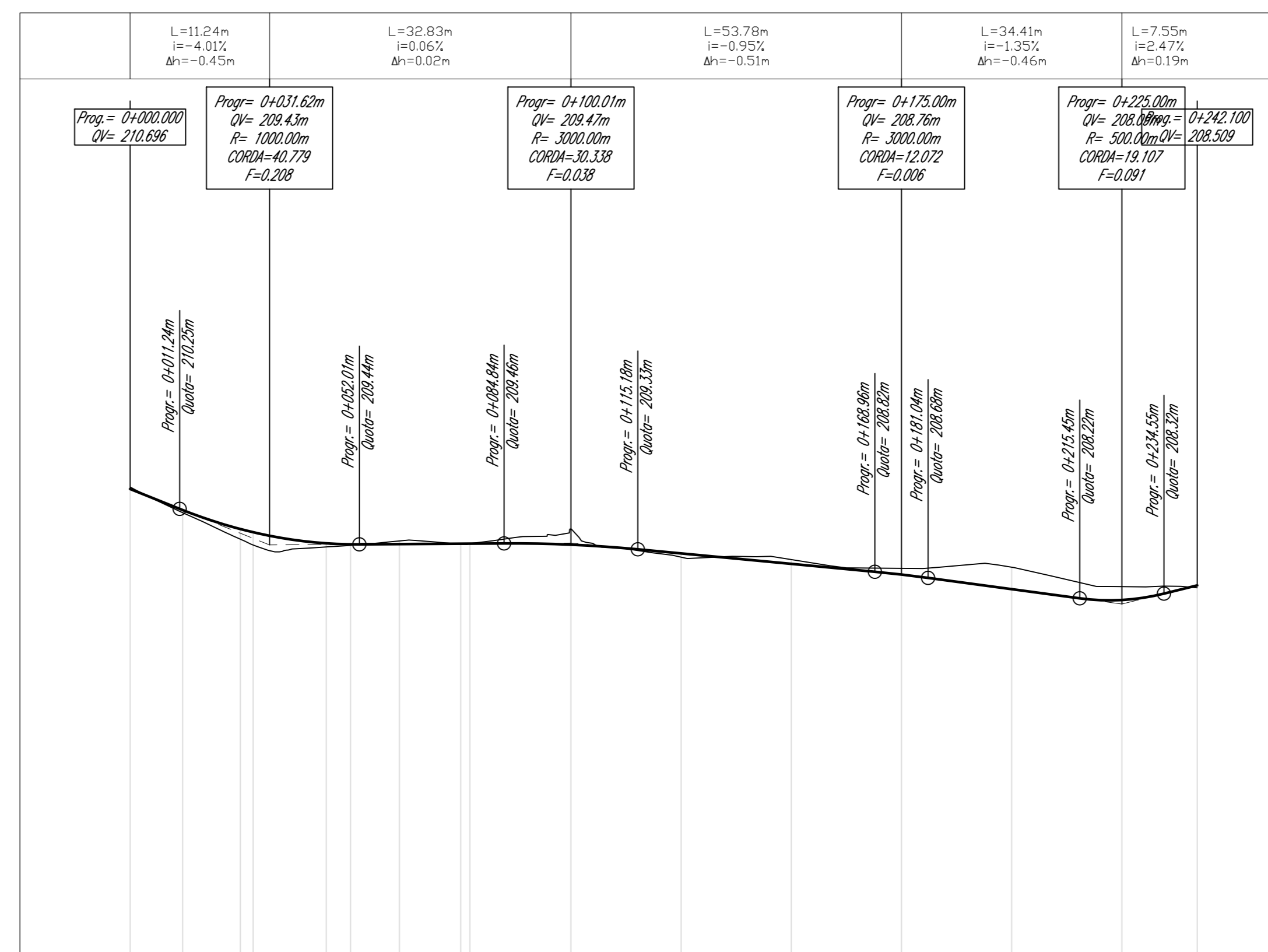
NUMERO SEZIONE	1	2	3	4	5	6	7	8	9	10	11	12	13	14	15	16	17	18	19	20	21	22	23	24
DISTANZE PROGRESSIVE	0+000.00	0+025.00	0+050.00	0+075.00	0+100.00	0+125.00	0+150.00	0+175.00	0+200.00	0+225.00	0+250.00	0+275.00	0+300.00	0+325.00	0+350.00	0+375.00	0+400.00	0+400.00	0+400.00	0+400.00	0+400.00	0+400.00	0+400.00	0+400.00
DISTANZE PARZIALI	25,00	25,00	25,00	25,00	25,00	25,00	25,00	25,00	25,00	25,00	25,00	25,00	25,00	25,00	25,00	25,00	25,00	25,00	25,00	25,00	25,00	25,00	25,00	25,00
QUOTE PROGETTO	200,80	201,10	201,40	201,70	202,00	202,30	202,60	202,90	203,20	203,50	203,80	204,10	204,40	204,70	205,00	205,30	205,60	205,90	206,20	206,50	206,80	207,10	207,40	207,70
QUOTE TERRENO	200,80	200,80	200,80	200,80	200,80	200,80	200,80	200,80	200,80	200,80	200,80	200,80	200,80	200,80	200,80	200,80	200,80	200,80	200,80	200,80	200,80	200,80	200,80	200,80
DIFFERENZA QUOTE	0,00	0,30	0,60	0,90	1,20	1,50	1,80	2,10	2,40	2,70	3,00	3,30	3,60	3,90	4,20	4,50	4,80	5,10	5,40	5,70	6,00	6,30	6,60	6,90
ANDAMENTO PLANIMETRICO	Lreli=201,88m																							
ANDAMENTO CIGLI	Sinistro Destra																							
ETTOMETRICHE																								

← A8/A9

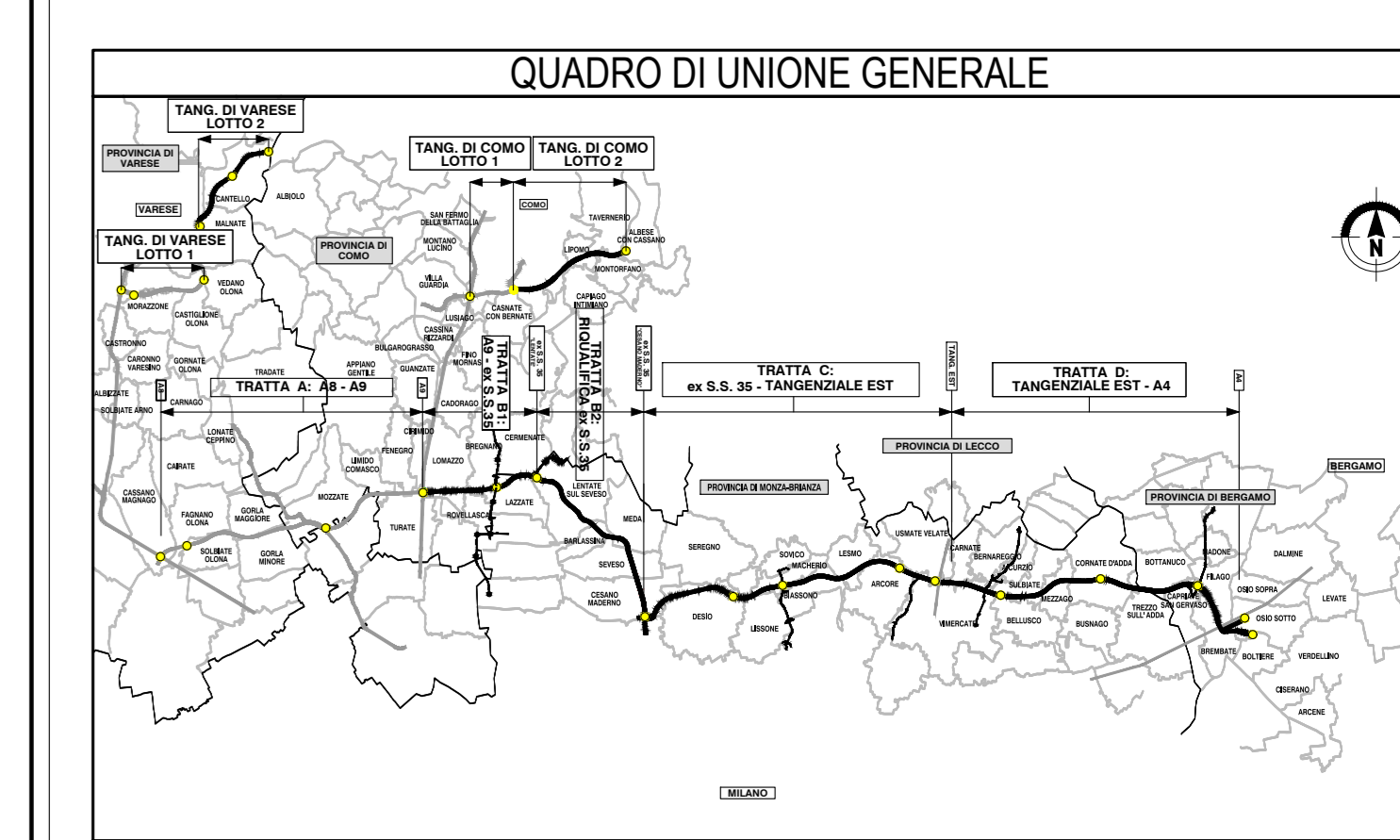
Profilo: Ramo 24 Tang Est  
Scala: 200:20 - Q.Rif. : 200.00

→ A4

LIVELLETTA



NUMERO SEZIONE	1	2	3	4	5	6	7	8	9	10	11	12	13	14	15	16
DISTANZE PROGRESSIVE	0+000.00	0+025.00	0+050.00	0+075.00	0+100.00	0+125.00	0+150.00	0+175.00	0+200.00	0+200.00	0+200.00	0+200.00	0+200.00	0+200.00	0+200.00	0+200.00
DISTANZE PARZIALI	25,00	25,00	25,00	25,00	25,00	25,00	25,00	25,00	25,00	25,00	25,00	25,00	25,00	25,00	25,00	25,00
QUOTE PROGETTO	201,10	201,30	201,50	201,70	201,90	202,10	202,30	202,50	202,70	202,90	203,10	203,30	203,50	203,70	203,90	204,10
QUOTE TERRENO	201,10	201,10	201,10	201,10	201,10	201,10	201,10	201,10	201,10	201,10	201,10	201,10	201,10	201,10	201,10	201,10
DIFFERENZA QUOTE	0,00	0,20	0,40	0,60	0,80	1,00	1,20	1,40	1,60	1,80	2,00	2,20	2,40	2,60	2,80	3,00
ANDAMENTO PLANIMETRICO	Lreli=165,01m															
ANDAMENTO CIGLI	Sinistro Destra															
ETTOMETRICHE																



**COLLEGAMENTO AUTOSTRADALE  
DALMINE-COMO-VARESE-VALICO DEL GAGGIOLO E OPERE AD ESSO CONNESSE**

**PROGETTO ESECUTIVO  
TRATTA C**

**PROGETTO STRADALE  
INTERCONNESSIONE TANGENZIALE EST  
PROFILO LONGITUDINALE - RAMPA "B" - TAV 2 - 29A - 29B - ROTATORIA "02"**

CONTRANTE GENERALE	PEDELOMBARDA NUOVA S.p.A.
PROGETTO	REVISIONE
ELABORAZIONE PROGETTUALE	ELABORAZIONE PROGETTUALE
VERIFICA	VERIFICA
CONFERMA	CONFERMA
ACCETTAZIONE	ACCETTAZIONE
CONSEGNA	CONSEGNA

DATE: 30 luglio 2023

SCALE: 1:1000 (PROFILO)

CONFERMATO: [Stampa]

CONSEGNA: [Stampa]