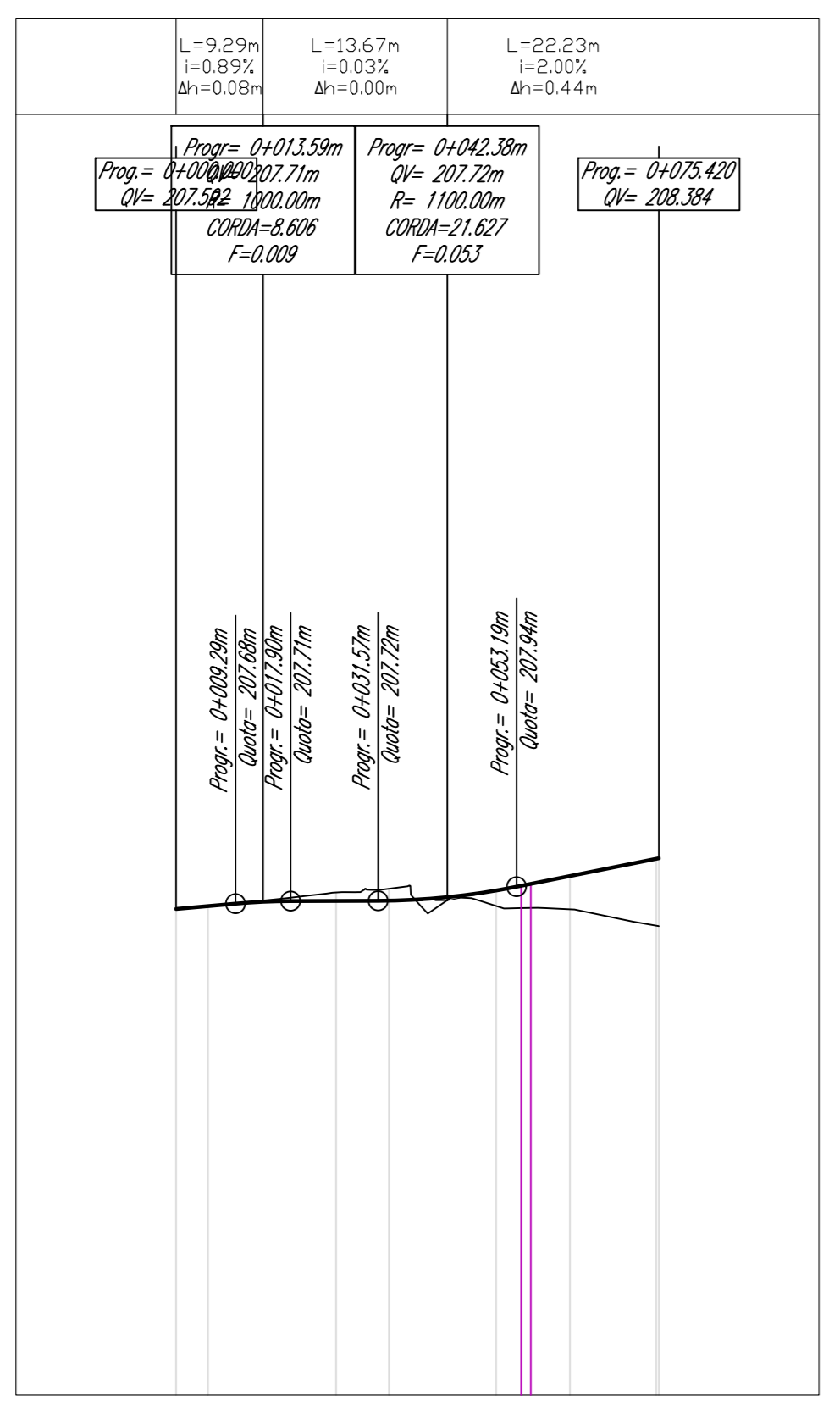


← A8/A9 A4 →
 Profilo: Ramo 29A Tang Est
 Scala: 200:20 - Q.Rif. : 200.00


LIVELLETTA



NUMERO SEZIONE	1	2	3	4	5	6	8
DISTANZE PROGRESSIVE	0+000,00	0+000,00	0+000,00	0+000,00	0+000,00	0+000,00	0+000,00
DISTANZE PARZIALI	4,99	20,01	8,26	16,74	11,52	13,48	42
QUOTE PROGETTO	202,59	202,59	202,59	202,59	202,59	202,59	202,59
QUOTE TERRENO	202,59	202,59	202,59	202,59	202,59	202,59	202,59
DIFFERENZA QUOTE	0,00	0,00	0,00	0,00	0,00	0,00	0,00
ANDAMENTO PLANIMETRICO	L=4,99m R=50,00m		L=56,53m R=50,00m		L=13,90m		
ANDAMENTO CICLI	Sinistro		Destro		Sinistro		
ETTOMETRICHE	00 00						

← A8/A9 A4 →
 Profilo: Ramo 29B Tang Est
 Scala: 200:20 - Q.Rif. : 200.00

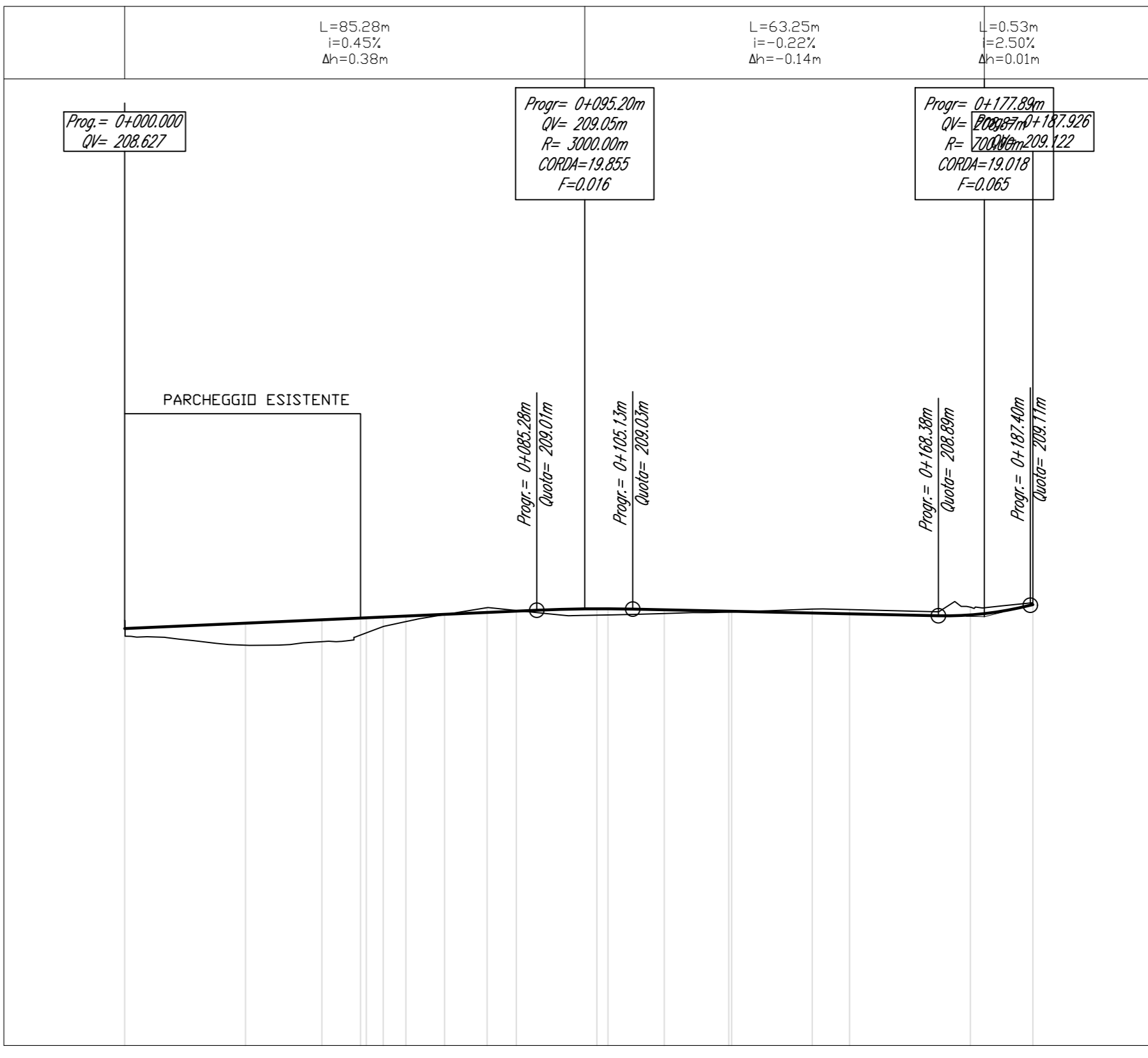
LIVELLETTA



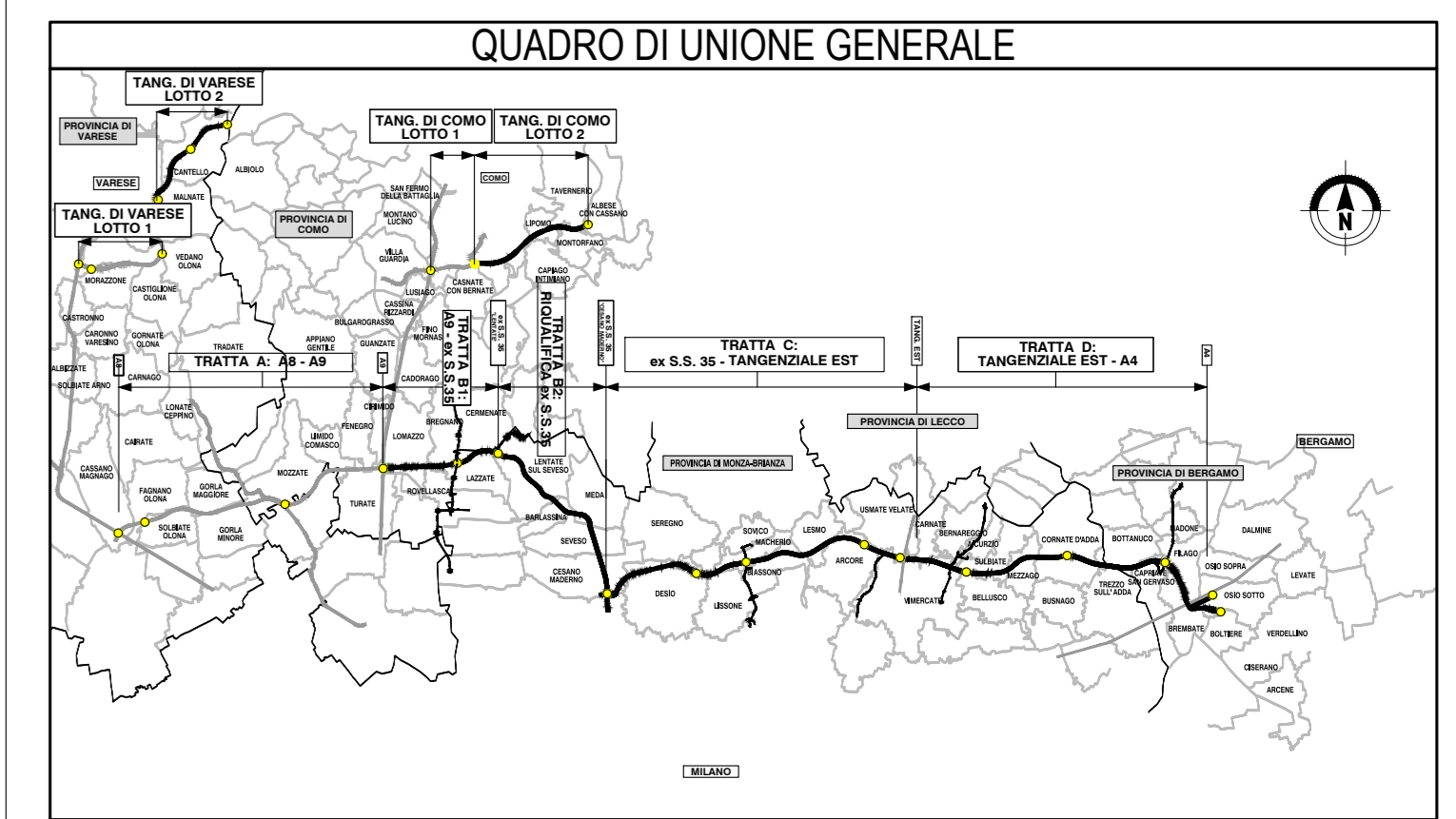
NUMERO SEZIONE	1	2	3	4	5	6	7
DISTANZE PROGRESSIVE	0+000,00	0+000,00	0+000,00	0+000,00	0+000,00	0+000,00	0+000,00
DISTANZE PARZIALI	21,96	1,04	12,05	12,95	2,80		
QUOTE PROGETTO	202,59	202,59	202,59	202,59	202,59	202,59	202,59
QUOTE TERRENO	202,59	202,59	202,59	202,59	202,59	202,59	202,59
DIFFERENZA QUOTE	0,00	0,00	0,00	0,00	0,00	0,00	0,00
ANDAMENTO PLANIMETRICO	L=21,96m R=15,00m		L=30,17m R=15,00m		L=5,00m		
ANDAMENTO CICLI	Sinistro		Destro		Sinistro		
ETTOMETRICHE	00 00						

← A8/A9 A4 →
 Profilo: Ramo 34 Tang Est
 Scala: 200:20 - Q.Rif. : 200.00

LIVELLETTA



NUMERO SEZIONE	1	2	3	4	5	6	7	8	9	10	11	12	13	14	15	16	17	18	19		
DISTANZE PROGRESSIVE	0+000,00	0+000,00	0+000,00	0+000,00	0+000,00	0+000,00	0+000,00	0+000,00	0+000,00	0+000,00	0+000,00	0+000,00	0+000,00	0+000,00	0+000,00	0+000,00	0+000,00	0+000,00	0+000,00		
DISTANZE PARZIALI	25,00	15,80	5,00	8,81	6,04	16,67	2,29	1,65	13,50	16,67	7,74	25,00	12,83								
QUOTE PROGETTO	202,59	202,59	202,59	202,59	202,59	202,59	202,59	202,59	202,59	202,59	202,59	202,59	202,59	202,59	202,59	202,59	202,59	202,59	202,59		
QUOTE TERRENO	202,59	202,59	202,59	202,59	202,59	202,59	202,59	202,59	202,59	202,59	202,59	202,59	202,59	202,59	202,59	202,59	202,59	202,59	202,59		
DIFFERENZA QUOTE	-0,17	-0,09	-0,09	-0,09	-0,09	-0,09	-0,09	-0,09	-0,09	-0,09	-0,09	-0,09	-0,09	-0,09	-0,09	-0,09	-0,09	-0,09	-0,09		
ANDAMENTO PLANIMETRICO	L=40,80m R=14,86m		L=16,67m R=150,00m		L=27,88m R=150,00m		L=16,67m R=50,00m		L=43,67m												
ANDAMENTO CICLI	Sinistro		Destro		Sinistro																
ETTOMETRICHE	00 01																				



CONFERENZA REGIONALE
CONFERENZA REGIONALE

COLLEGAMENTO AUTOSTRADALE DALMINE-COMO-VARESE-VALICO DEL GAGGIOLO E OPERE AD ESSO CONNESSE

PROGETTO ESECUTIVO TRATTA C

PROGETTO STRADALE INTERCONNESSIONE TANGENZIALE EST
PROFILO LONGITUDINALE - RAMPA "29A - 29B - 34"

CONTRAENTE GENERALE
 PEDELOMBARDA NUOVA S.c.p.a.

ELABORAZIONE PROGETTUALE
 DATA: 30 luglio 2023
 RESPONSABILE PROGETTO: Ing. Marco Pavesi
 RESPONSABILE INTERAGAZIONE: Ing. Marco Pavesi
 RESPONSABILE SPECIFICAZIONE: Ing. Marco Pavesi
 RESPONSABILE VERIFICA: Ing. Marco Pavesi

CONCESSIONARIO
 CONCESSIONE REGIONALE
 CONCESSIONE REGIONALE