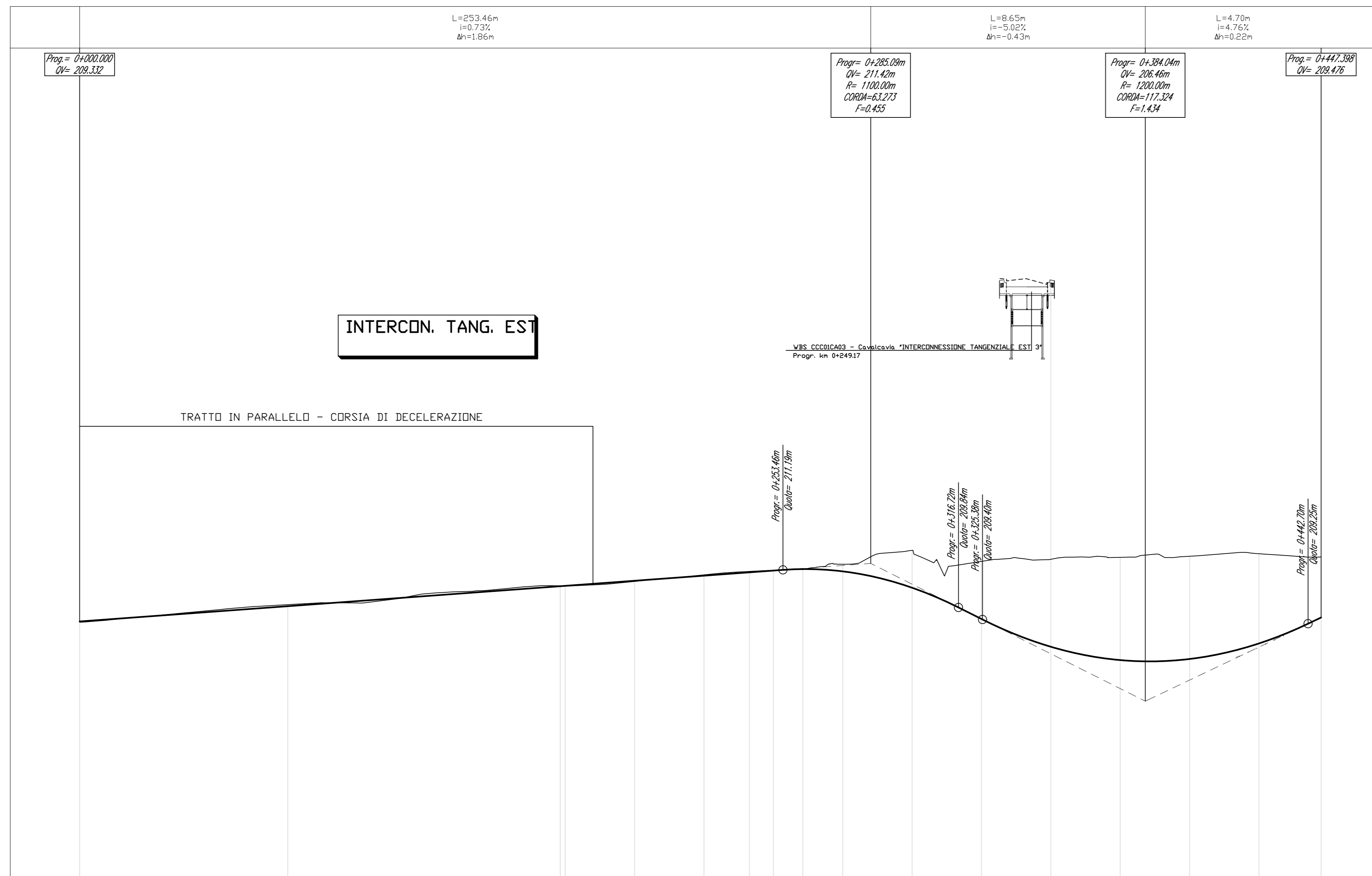
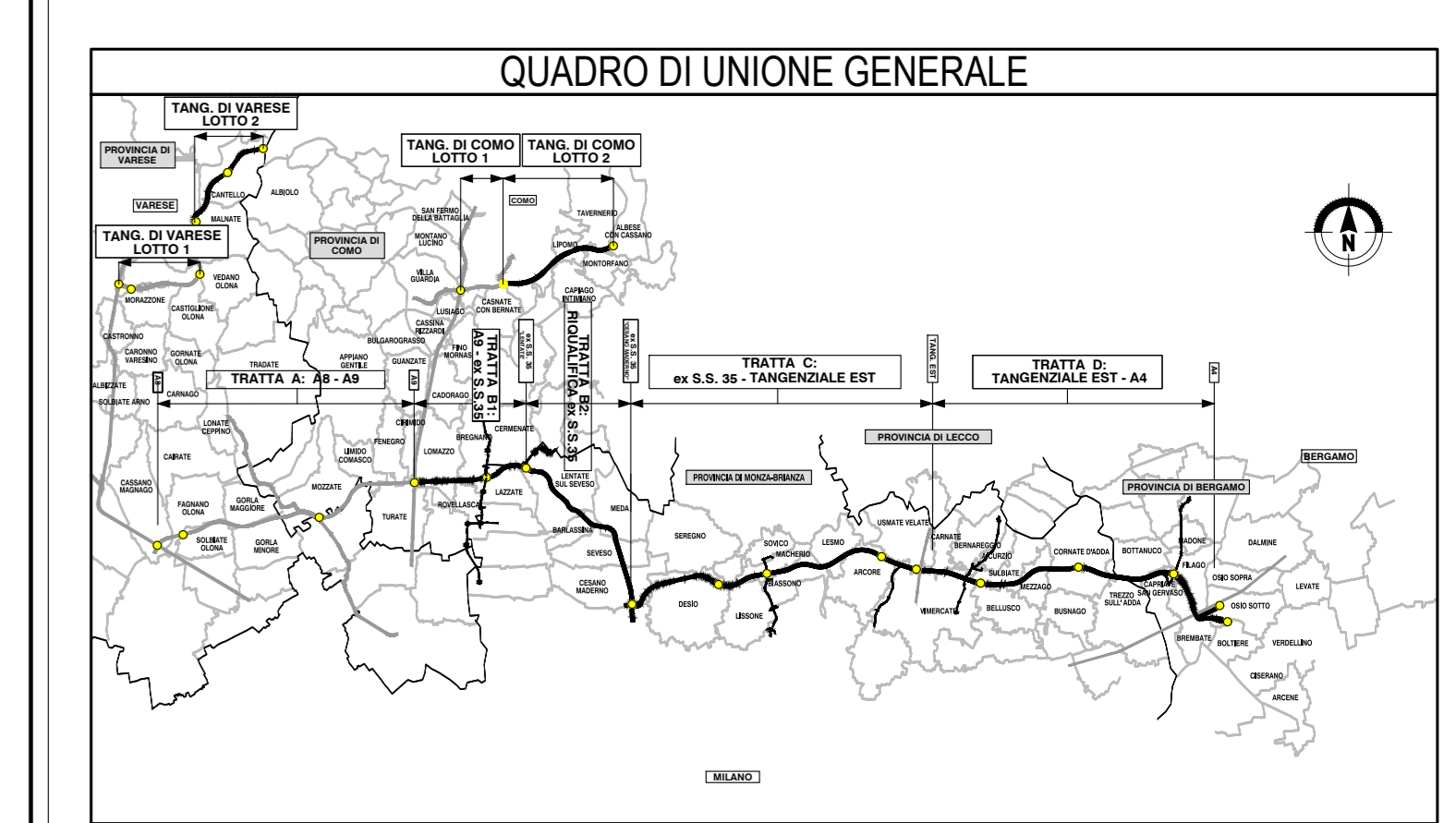
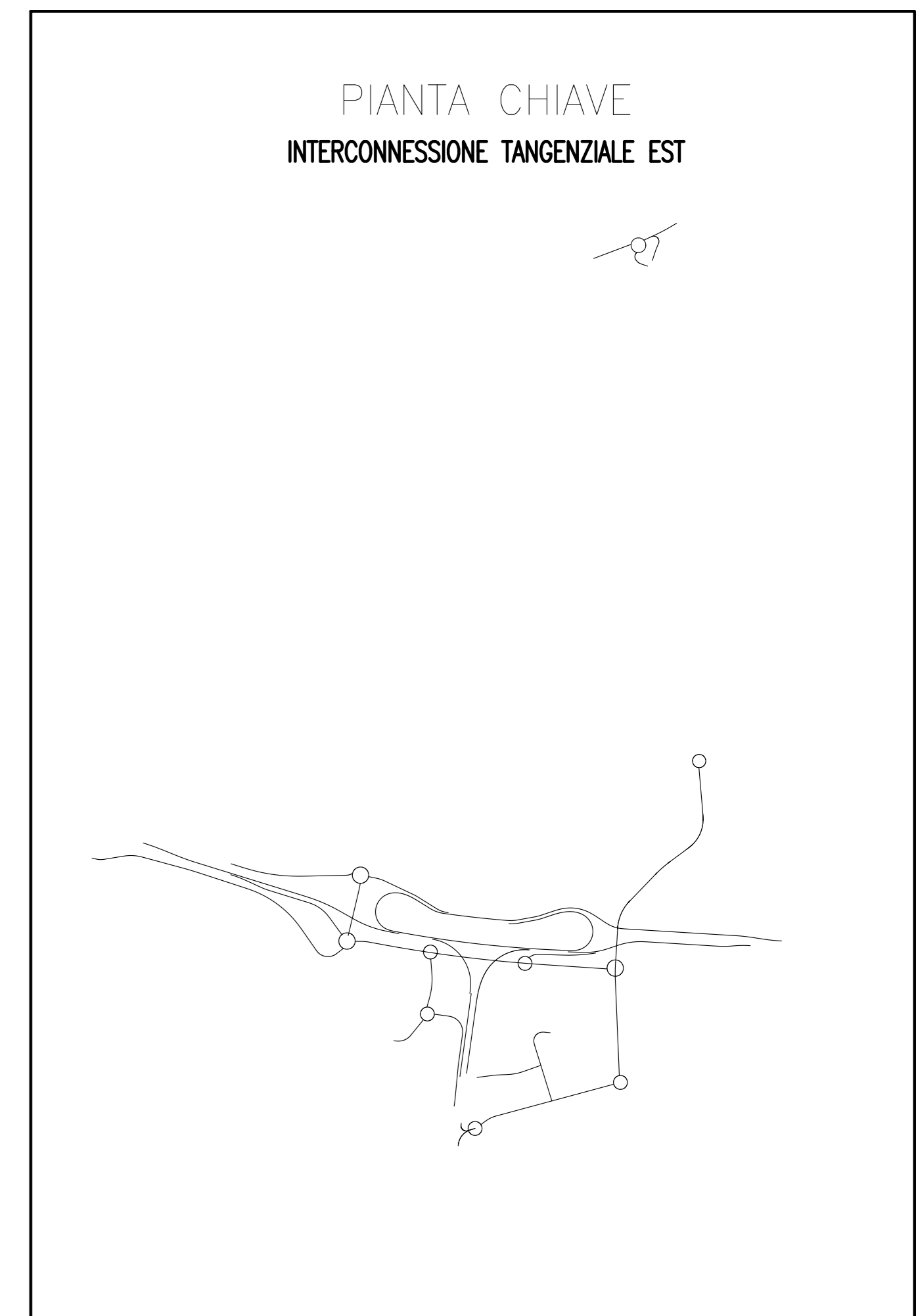


Profilo: Ramo 21 Tang Est
Scala: 1000:100 - Q.Rif. : 200.00

LIVELLETTE



NUMERO SEZIONE	1	2	3	4	5	6	7	8	9	10	11	12	13	14	15	16	17		
DISTANZE PROGRESSIVE	0+000.00	0+075.00	0+153.20	0+228.00	0+303.00	0+378.00	0+453.00	0+528.00	0+603.00	0+678.00	0+753.00	0+828.00	0+903.00	0+978.00	0+1053.00	0+1128.00	0+1203.00	0+1278.00	
DISTANZE PARZIALI		75,00	78,20	1,80	25,00	25,00	16,39	8,61	10,62	14,39	25,00	25,00	25,00	25,00	25,00	25,00	22,40		
QUOTE PROGETTO				208,12	208,12	208,12	208,12	208,12	208,12	208,12	208,12	208,12	208,12	208,12	208,12	208,12	208,12	208,12	208,12
QUOTE TERRENO				208,12	208,12	208,12	208,12	208,12	208,12	208,12	208,12	208,12	208,12	208,12	208,12	208,12	208,12	208,12	208,12
DIFFERENZA QUOTE				0,00	0,00	0,00	0,00	0,00	0,00	0,00	0,00	0,00	0,00	0,00	0,00	0,00	0,00	0,00	0,00
ANDAMENTO PLANIMETRICO	L=124,07m A=127,00 L=134,35m R=130,00m L=124,07m L=124,07m																		
ANDAMENTO CIGLI	Sicilia (dashed line), Destro (solid line)																		
ETOMETRICHE	00 01 02 03 04																		



COLLEGAMENTO AUTOSTRADALE DALMINE-COMO-VARESE-VALICO DEL GAGGIOLO E OPERE AD ESSO CONNESSE

PROGETTO ESECUTIVO TRATTA C

PROGETTO STRADALE INTERCONNESSIONE TANGENZIALE EST PROFILO LONGITUDINALE RAMPA "35"

CONTRAENTE GENERALE: PEDELOMBARDA NUOVA S.p.A.

ELABORAZIONE PROGETTUALE: PROGETTISTA, RESPONSABILE INTERADAZIONE, PRESTAZIONE SPECIFICAZIONE, ING. Carlo Lorenzini

CONCESSIONARIO: CONSORZIO REGIONALE AUTOSTRADE, REGIONALE AUTOSTRADE

PROGETTISTA: PEDELOMBARDA NUOVA S.p.A.

DATA: 30 luglio 2023

SCALA: 1:1000/1:100

CONCESSIONARIO: CONSORZIO REGIONALE AUTOSTRADE, REGIONALE AUTOSTRADE

PROGETTISTA: PEDELOMBARDA NUOVA S.p.A.