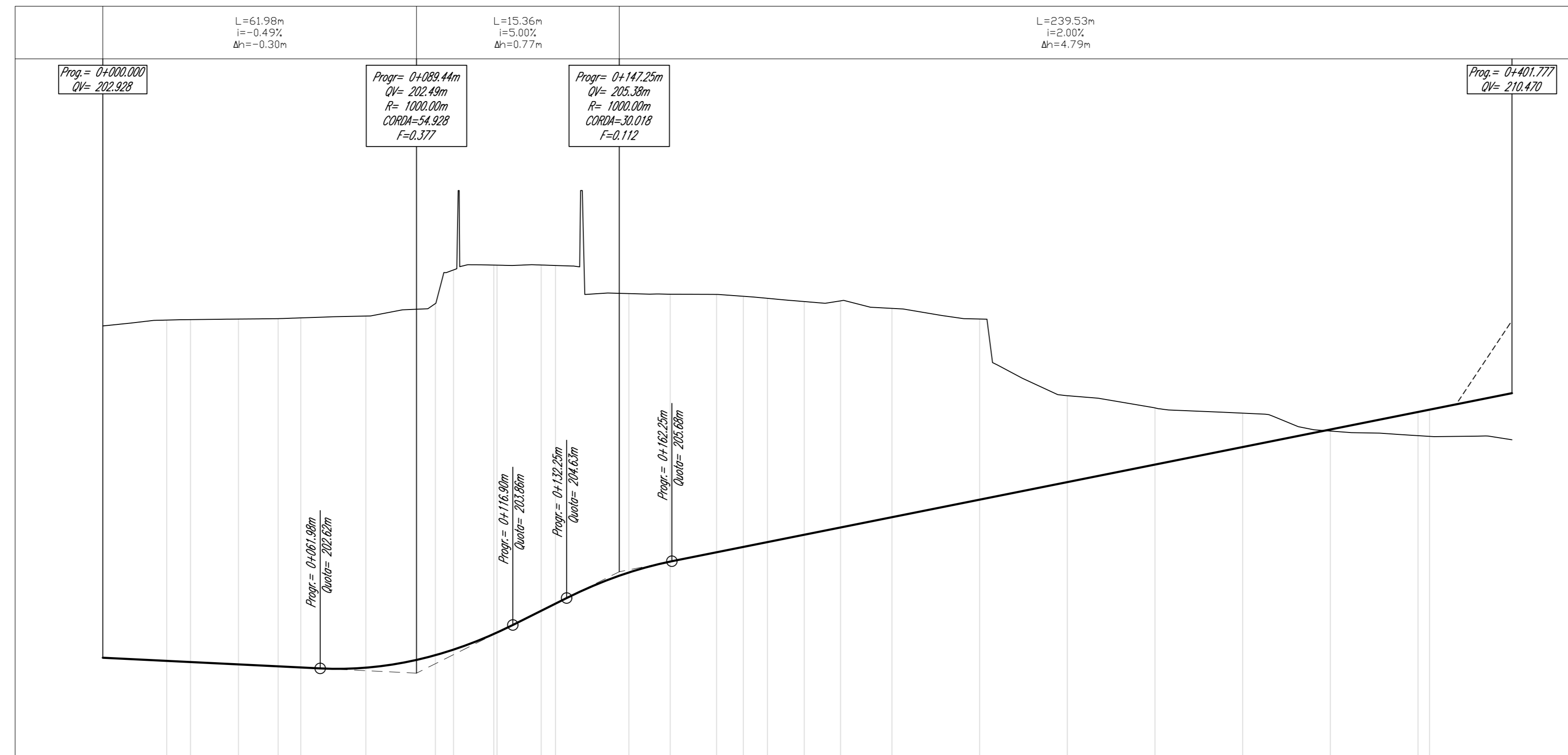
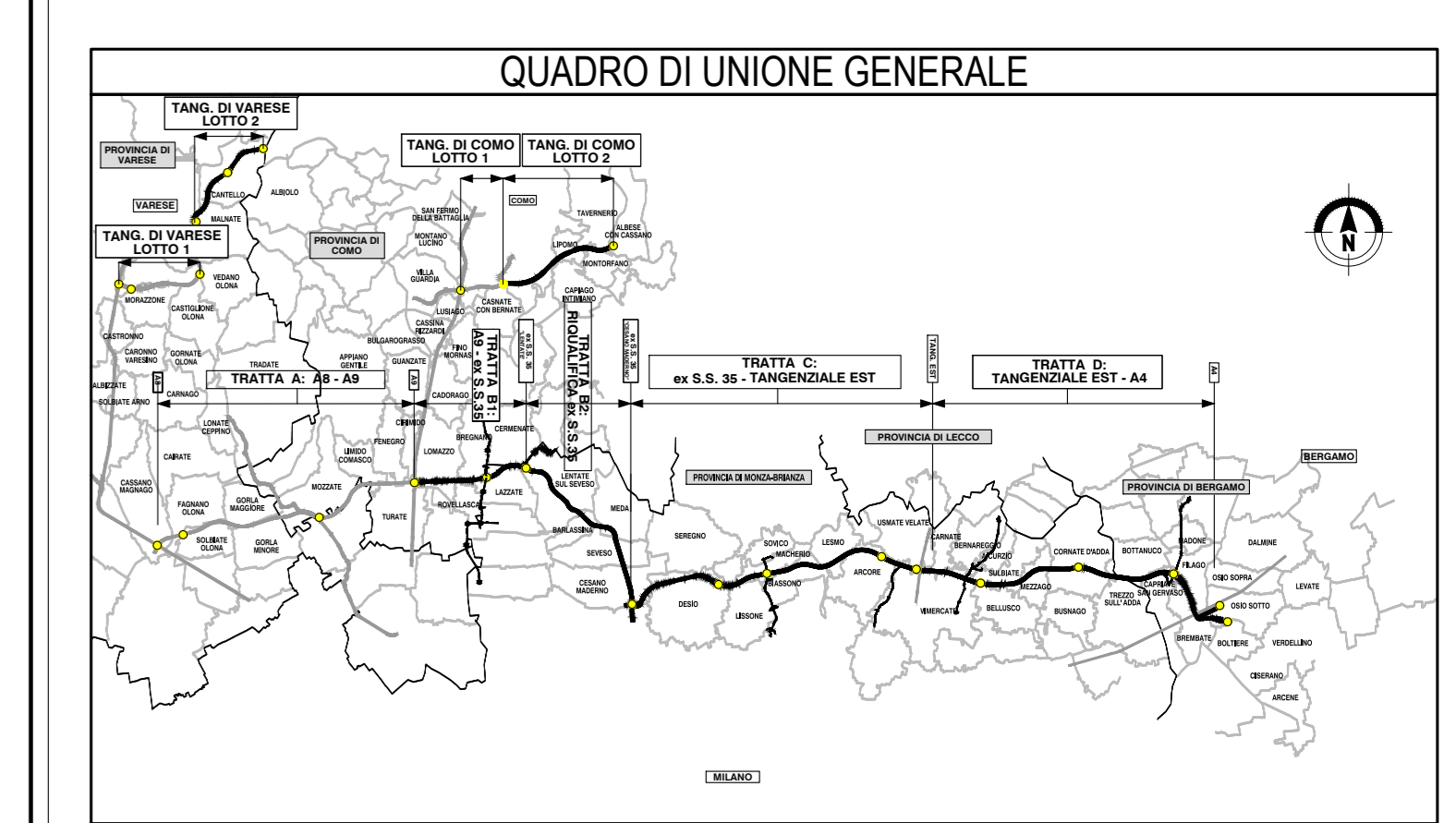
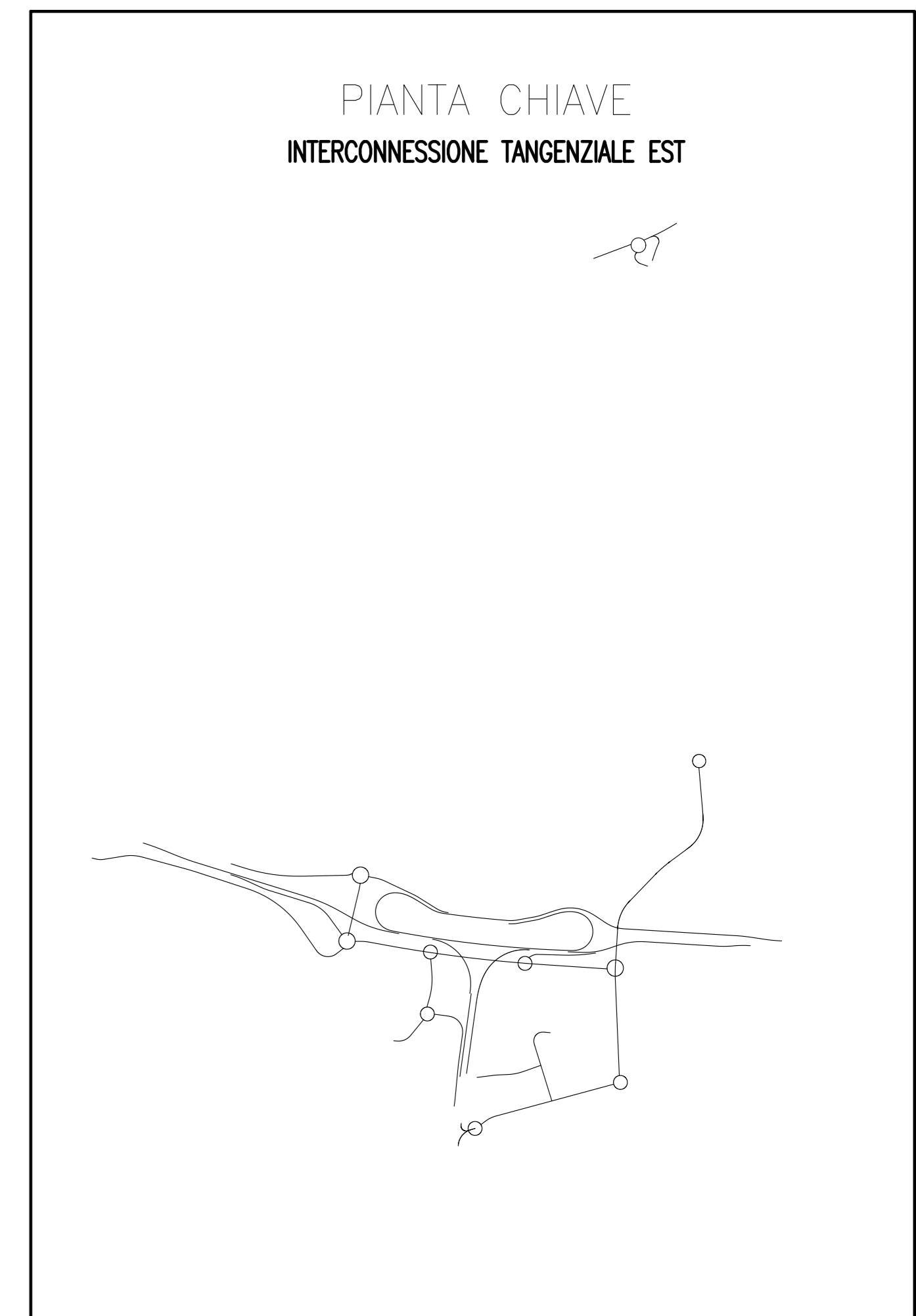


Profilo: Ramo 28 - Tang. Est - (46)
 Scala: 1000:100 - Q.Rif. : 200.00

LIVELLETTA



NUMERO SEZIONE	1	2	3	4	5	6	7	8	9	10	11	12	13	14	15	16	17	18	19	20	21	22	23	24	25	26	27	
DISTANZE PROGRESSIVE	0+000.00	0+085.44	0+142.25	0+182.00	0+202.93	0+202.93	0+202.93	0+202.93	0+202.93	0+202.93	0+202.93	0+202.93	0+202.93	0+202.93	0+202.93	0+202.93	0+202.93	0+202.93	0+202.93	0+202.93	0+202.93	0+202.93	0+202.93	0+202.93	0+202.93	0+202.93	0+202.93	
DISTANZE PARZIALI	6,77	13,67	11,33	6,45	18,55	19,82	5,18	11,48	22,59	4,07	20,93	11,79	13,21	7,62	6,89	10,49	10,34	14,66	25,00	25,00	25,00	25,00	25,00	25,00	25,00	25,00	25,00	
QUOTE PROGETTO	202,928	202,928	202,928	202,928	202,928	202,928	202,928	202,928	202,928	202,928	202,928	202,928	202,928	202,928	202,928	202,928	202,928	202,928	202,928	202,928	202,928	202,928	202,928	202,928	202,928	202,928	202,928	
QUOTE TERRENO	202,928	202,928	202,928	202,928	202,928	202,928	202,928	202,928	202,928	202,928	202,928	202,928	202,928	202,928	202,928	202,928	202,928	202,928	202,928	202,928	202,928	202,928	202,928	202,928	202,928	202,928	202,928	
DIFFERENZA QUOTE	-0,11	-0,08	-0,04	-0,04	-0,04	-0,04	-0,04	-0,04	-0,04	-0,04	-0,04	-0,04	-0,04	-0,04	-0,04	-0,04	-0,04	-0,04	-0,04	-0,04	-0,04	-0,04	-0,04	-0,04	-0,04	-0,04	-0,04	
ANDAMENTO PLANIMETRICO	L=17,78m L=20,44m L=17,78m A=40,00 R=30,00m A=40,00 Lr=11,45m		L=17,78m L=20,44m L=17,78m A=40,00 R=30,00m A=40,00 Lr=11,45m		L=17,78m L=20,44m L=17,78m A=40,00 R=30,00m A=40,00 Lr=11,45m		L=17,78m L=20,44m L=17,78m A=40,00 R=30,00m A=40,00 Lr=11,45m		L=17,78m L=20,44m L=17,78m A=40,00 R=30,00m A=40,00 Lr=11,45m		L=17,78m L=20,44m L=17,78m A=40,00 R=30,00m A=40,00 Lr=11,45m		L=17,78m L=20,44m L=17,78m A=40,00 R=30,00m A=40,00 Lr=11,45m		L=17,78m L=20,44m L=17,78m A=40,00 R=30,00m A=40,00 Lr=11,45m		L=17,78m L=20,44m L=17,78m A=40,00 R=30,00m A=40,00 Lr=11,45m		L=17,78m L=20,44m L=17,78m A=40,00 R=30,00m A=40,00 Lr=11,45m		L=17,78m L=20,44m L=17,78m A=40,00 R=30,00m A=40,00 Lr=11,45m		L=17,78m L=20,44m L=17,78m A=40,00 R=30,00m A=40,00 Lr=11,45m		L=17,78m L=20,44m L=17,78m A=40,00 R=30,00m A=40,00 Lr=11,45m		L=17,78m L=20,44m L=17,78m A=40,00 R=30,00m A=40,00 Lr=11,45m	
ANDAMENTO CIGLI	Sinistra		Sinistra		Sinistra		Sinistra		Sinistra		Sinistra		Sinistra		Sinistra		Sinistra		Sinistra		Sinistra		Sinistra		Sinistra		Sinistra	
ETOMETRICHE	Destra		Destra		Destra		Destra		Destra		Destra		Destra		Destra		Destra		Destra		Destra		Destra		Destra		Destra	



CONCESSIONE AUTOSTRADALE
 COLLEGAMENTO AUTOSTRADALE
 DALMINE-COMO-VARESE-VALICO DEL GAGGIOLO E OPERE AD ESSO CONNESSE

PROGETTO ESECUTIVO
 TRATTA C

PROGETTO STRADALE
 INTERCONNESSIONE TANGENZIALE
 PROFILO LONGITUDINALE
 PROFILO LONGITUDINALE RAMPA "28"

IDENTIFICAZIONE ELABORAZIONE
 CONTRAENTE GENERALE
 PEDELOMBARDA NUOVA S.p.A.

DATA REVISIONE ELABORAZIONE PROGETTUALE
 DATA: 30 luglio 2023

CONCESSIONARI
 CONCESSIONARIO