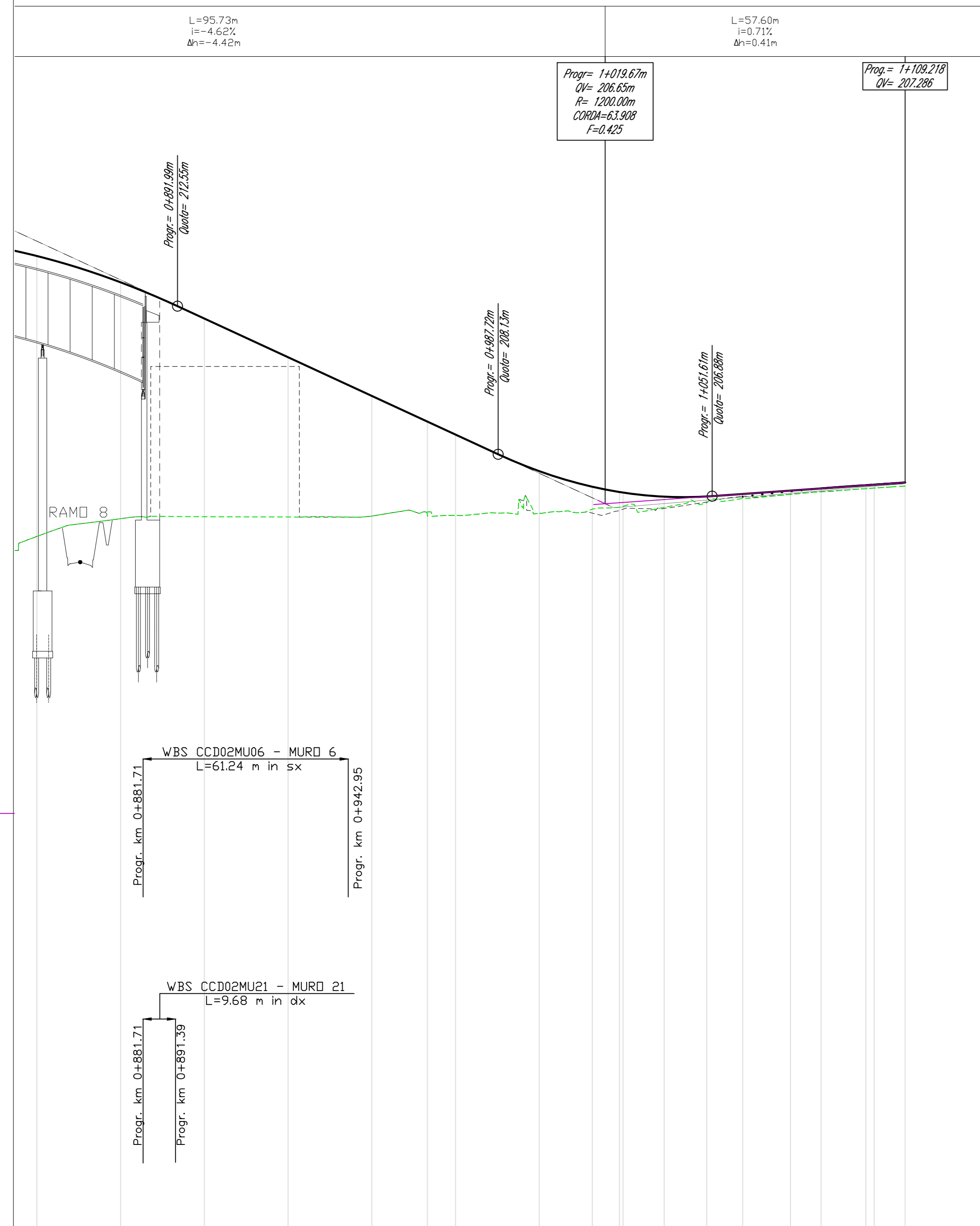


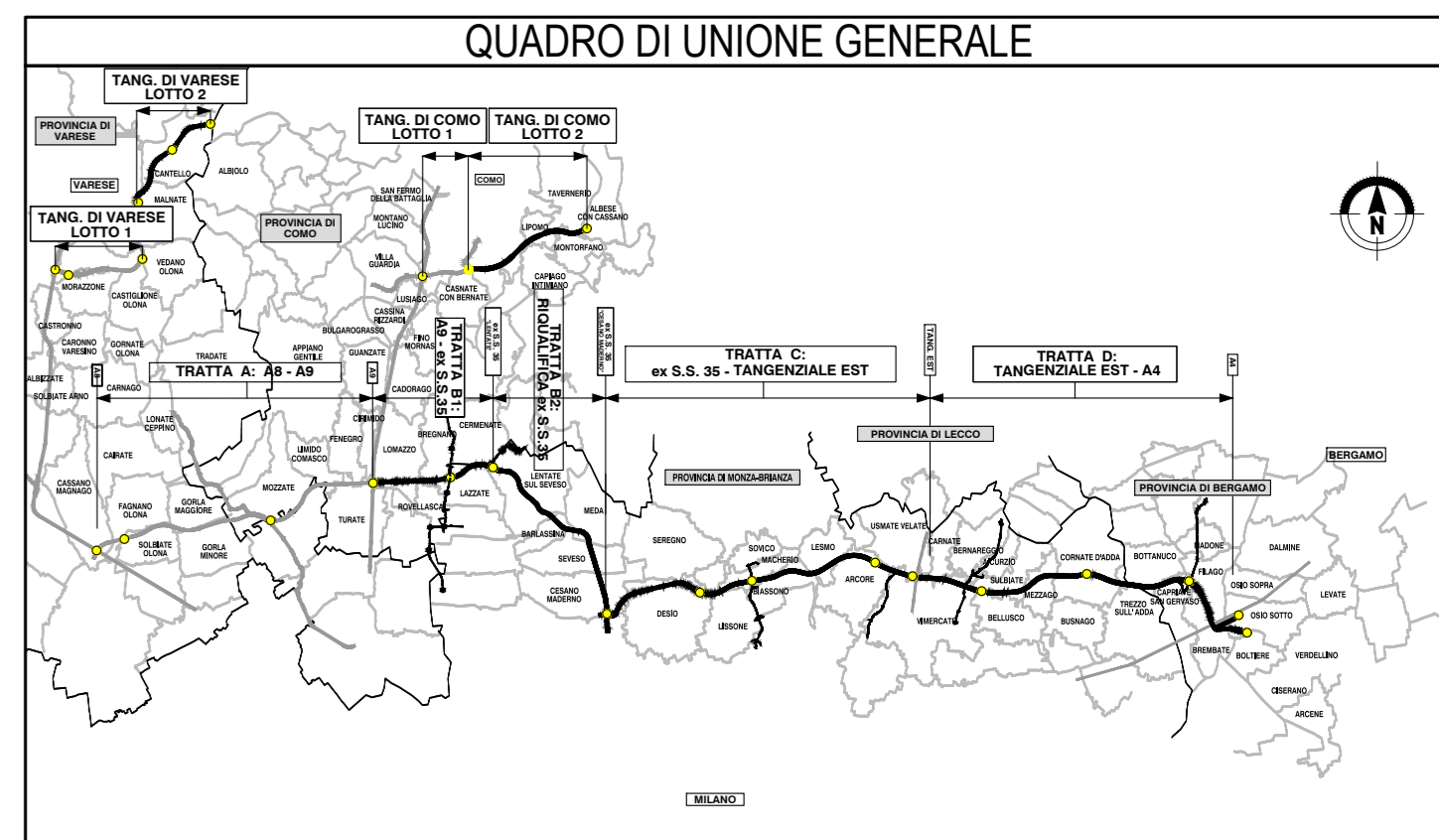
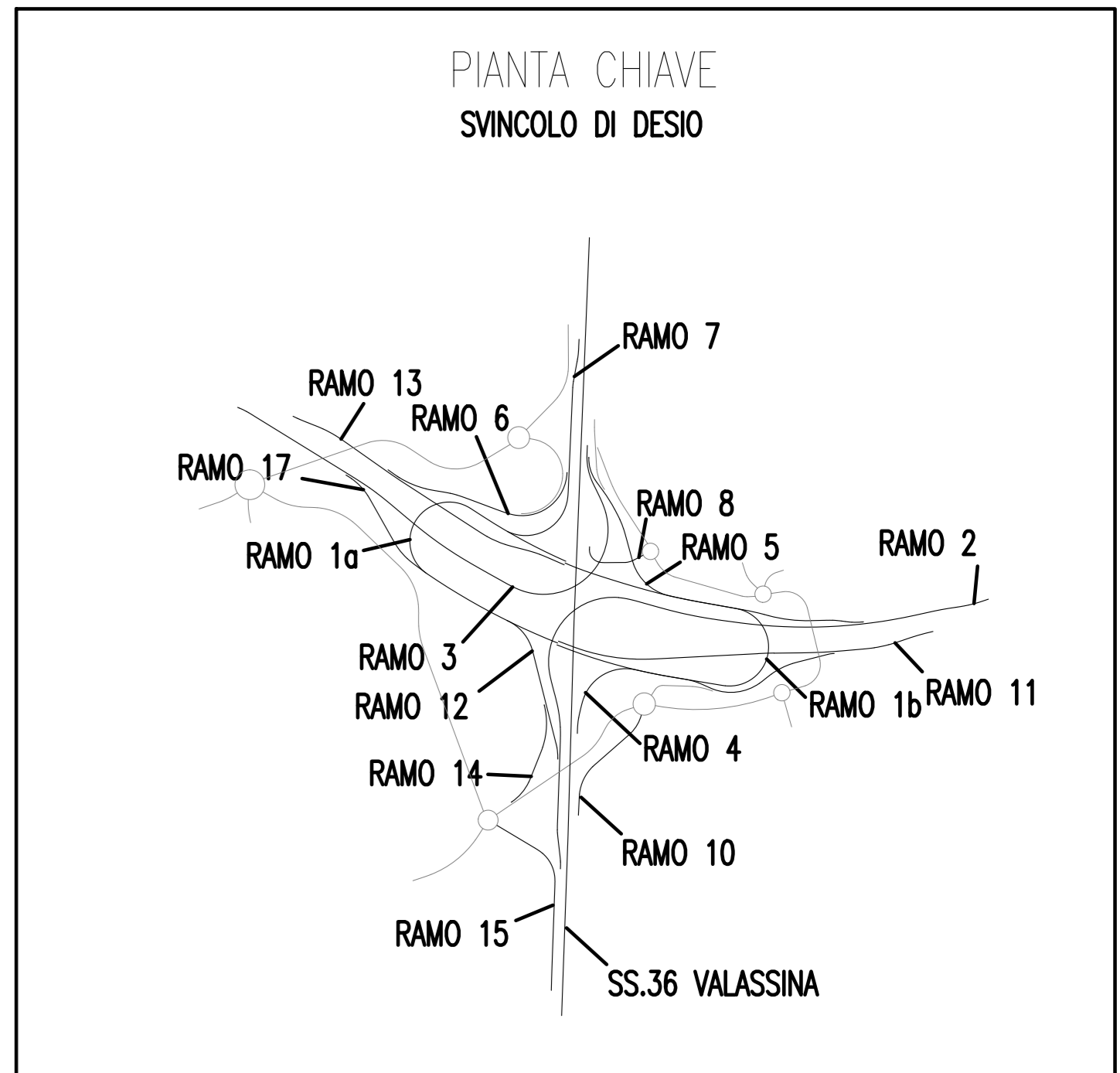
Profilo: RAMO 1b SV2 - (3)
Scala: 1000:100 - Q.Rif. :

LIVELLETTA

185.00 m



NUMERO SEZIONE	42	43	44	45	46	47	48	49	50	52	53	54	55	56	57	58	60
DISTANZE PROGRESSIVE	0+000,00	0+025,00	0+050,00	0+075,00	0+100,00	0+125,00	0+150,00	0+175,00	0+200,00	0+225,00	0+250,00	0+275,00	0+300,00	0+325,00	0+350,00	0+375,00	0+400,00
DISTANZE PARZIALI		25,00	25,00	25,00	25,00	16,60	8,40	25,00	15,83	8,12	27,28	12,72	10,72	14,28	8,16	13,57	18,22
QUOTE PROGETTO		214,05	212,06	212,06	212,06	209,87	209,10	208,72	207,62	207,16	206,86	206,87	206,84	207,04	207,11	207,22	207,29
QUOTE TERRENO		208,08	208,07	208,07	208,08	208,08	208,08	208,08	208,08	208,08	208,08	208,08	208,08	208,08	208,08	208,08	208,08
DIFFERENZA QUOTE		5,97	3,99	3,99	3,98	1,19	0,92	0,62	0,62	0,62	0,62	0,62	0,62	0,62	0,62	0,62	0,62
ANDAMENTO PLANIMETRICO	<p>Curves: L=42,23m A=40,00 L=11,11m A=40,00 L=46,87m A=40,00 L=13,35m A=40,00</p>																
ANDAMENTO CIGLI	<p>Sinistra: -1,14% -1,14% -1,14% -1,14% -1,14% -1,14% -1,14% -1,14% -1,14% -1,14% -1,14% -1,14% -1,14% -1,14% -1,14% -1,14% -1,14%</p> <p>Destra: 1,14% 1,14% 1,14% 1,14% 1,14% 1,14% 1,14% 1,14% 1,14% 1,14% 1,14% 1,14% 1,14% 1,14% 1,14% 1,14% 1,14%</p>																
ETOMETRICHE																	



CONCESSIONE AUTOSTRADALE
DALMINE-COMO-VARESE-VALICO DEL GAGGIOLO E OPERE AD ESSO CONNESSE

PROGETTO ESECUTIVO
TRATTA C

PROGETTO STRADALE
SVINCOLO DI DESIO - INTERCONNESSIONE SS.36
PROFILO LONGITUDINALE
PROFILO LONGITUDINALE RAMPA "3" - TAV. 2

IDENTIFICAZIONE ELABORAZIONE		CONTRAENTE GENERALE	
PROGETTO	PEDELOMBARDA NUOVA S.p.A.	DATA	REVISIONE
ELABORAZIONE PROGETTUALE		RESPONSABILE PROGETTAZIONE	
PROGETTO		PROGETTO	
CONCESSIONARIO		PROGETTO	