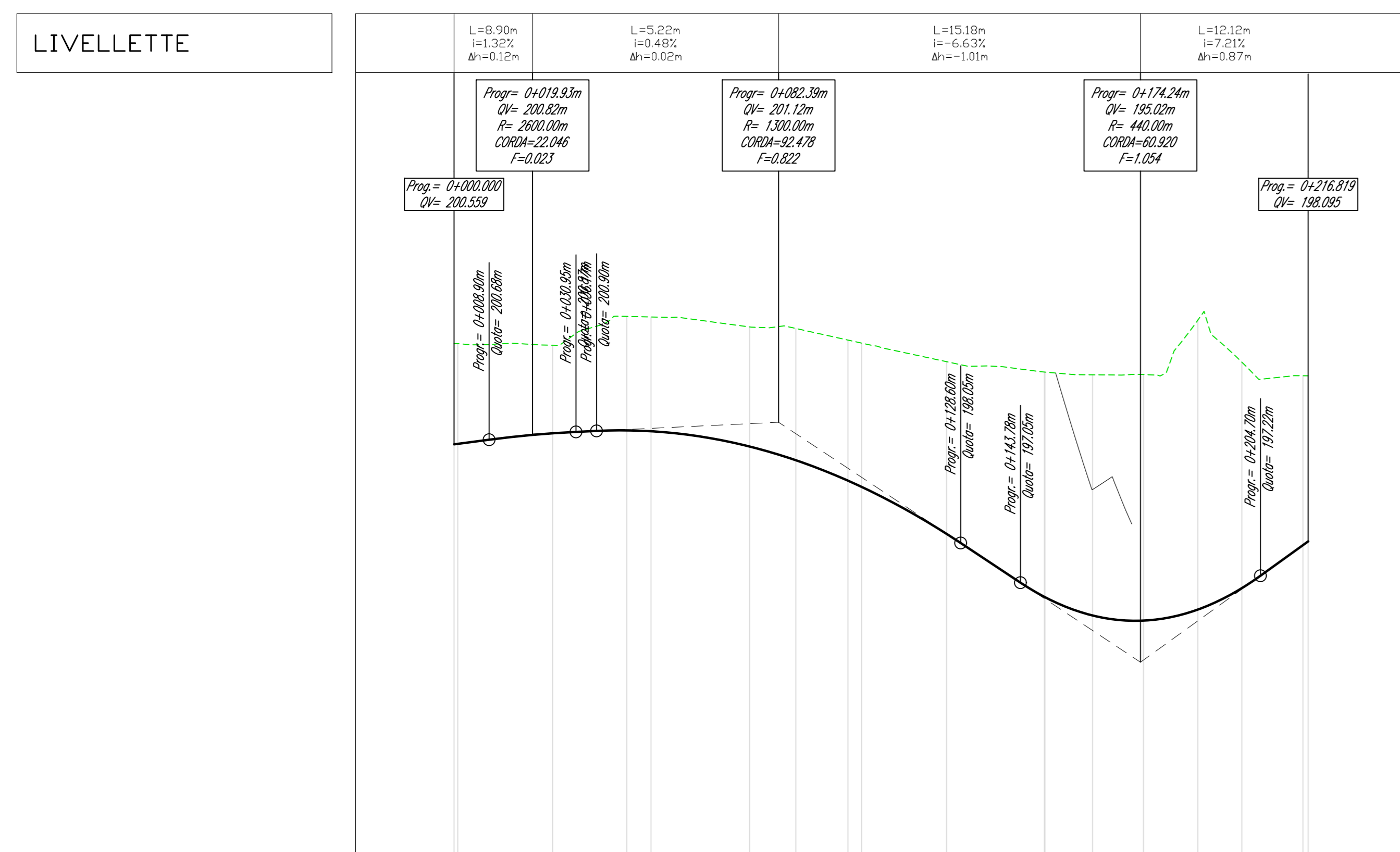



Profilo: Ramo 14 SV2  
Scala: 1000:100 - Q.Rif.: 190.00

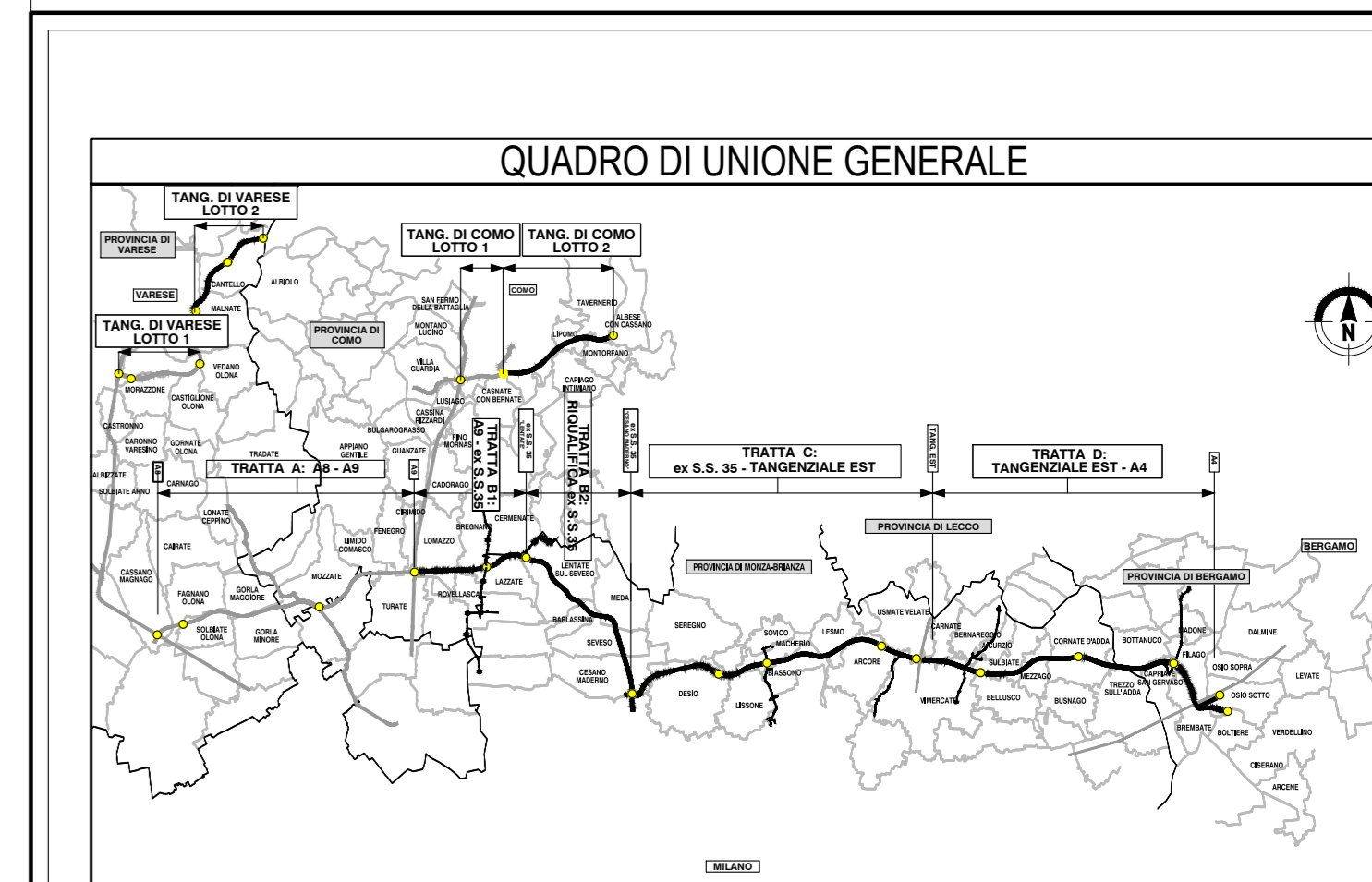


NUMERO SEZIONE	2	3	4	5	6	7	8	9	10	12	13	14	15	16	17	
DISTANZE PROGRESSIVE	0+000.00	0+023.00	0+041.00	0+061.00	0+082.00	0+103.00	0+124.00	0+145.00	0+166.00	0+187.00	0+208.00	0+229.00	0+250.00	0+271.00	0+292.00	0+313.00
DISTANZE PARZIALI	0,24	24,06	18,85	6,15	25,00	11,76	13,24	3,44	21,57	24,84	0,42	22,09	12,91	13,80	11,20	15,50
QUOTE PROGETTO	190,00	190,00	190,00	190,00	190,00	190,00	190,00	190,00	190,00	190,00	190,00	190,00	190,00	190,00	190,00	190,00
QUOTE TERRENO	190,00	190,00	190,00	190,00	190,00	190,00	190,00	190,00	190,00	190,00	190,00	190,00	190,00	190,00	190,00	190,00
DIFFERENZA QUOTE	0,00	0,00	0,00	0,00	0,00	0,00	0,00	0,00	0,00	0,00	0,00	0,00	0,00	0,00	0,00	0,00
ANDAMENTO PLANIMETRICO	L=85,83m R=150,00m		L=76,62m A=50,00		L=12,25m A=35,00		L=53,41m R=100,00m		L=1,32m		L=1,32m		L=1,32m		L=1,32m	
ANDAMENTO CIGLI	Sinistra		Destra		Sinistra		Destra		Sinistra		Destra		Sinistra		Destra	
ETOMETRICHE	[Scale bar and alignment markers]															

Profilo: RAMO 15 SV2  
Scala: 1000:100 - Q.Rif.: 190.00



NUMERO SEZIONE	1	2	3	4	5	6	7	8	9	10	11	12	13	14	15	16	17	18	19	20	21	22	23	24	25	26	27	28					
DISTANZE PROGRESSIVE	0+000.00	0+020.00	0+040.00	0+060.00	0+080.00	0+100.00	0+120.00	0+140.00	0+160.00	0+180.00	0+200.00	0+220.00	0+240.00	0+260.00	0+280.00	0+300.00	0+320.00	0+340.00	0+360.00	0+380.00	0+400.00	0+420.00	0+440.00	0+460.00	0+480.00	0+500.00	0+520.00	0+540.00	0+560.00	0+580.00	0+600.00		
DISTANZE PARZIALI	21,00	25,00	25,00	10,18	14,02	8,04	16,96	8,34	16,66	8,64	16,36	6,44	18,51	25,00	14,75	8,75	6,61	25,00	25,00	25,00	25,00	25,00	25,00	25,00	20,88	20,33	20,33	20,33	20,33	20,33	20,33		
QUOTE PROGETTO	190,00	190,00	190,00	190,00	190,00	190,00	190,00	190,00	190,00	190,00	190,00	190,00	190,00	190,00	190,00	190,00	190,00	190,00	190,00	190,00	190,00	190,00	190,00	190,00	190,00	190,00	190,00	190,00	190,00	190,00	190,00	190,00	
QUOTE TERRENO	190,00	190,00	190,00	190,00	190,00	190,00	190,00	190,00	190,00	190,00	190,00	190,00	190,00	190,00	190,00	190,00	190,00	190,00	190,00	190,00	190,00	190,00	190,00	190,00	190,00	190,00	190,00	190,00	190,00	190,00	190,00	190,00	190,00
DIFFERENZA QUOTE	-1,00	-2,00	-2,00	-2,00	-2,00	-2,00	-2,00	-2,00	-2,00	-2,00	-2,00	-2,00	-2,00	-2,00	-2,00	-2,00	-2,00	-2,00	-2,00	-2,00	-2,00	-2,00	-2,00	-2,00	-2,00	-2,00	-2,00	-2,00	-2,00	-2,00	-2,00	-2,00	-2,00
ANDAMENTO PLANIMETRICO	L=85,18m		L=22,80m A=40,00		L=50,40m R=70,00m		L=22,80m A=40,00		L=17,42m R=100,00m		L=126,50m		L=1,32m R=150,00m		L=1,32m		L=1,32m		L=1,32m		L=1,32m		L=1,32m		L=1,32m		L=1,32m		L=1,32m		L=1,32m		
ANDAMENTO CIGLI	Sinistra		Destra		Sinistra		Destra		Sinistra		Destra		Sinistra		Destra		Sinistra		Destra		Sinistra		Destra		Sinistra		Destra		Sinistra		Destra		
ETOMETRICHE	[Scale bar and alignment markers]																																



CONFERIMENTO AUTOSTRADALE  
DALMINE-COMO-VARESE-VALICO DEL GAGGIOLO E OPERE AD ESSO CONNESSE

PROGETTO ESECUTIVO  
TRATTA C

PROGETTO STRADALE  
SVINCOLO DI DESIO - INTERCONNESSIONE SS.36  
PROFLO LONGITUDINALE  
PROFLO LONGITUDINALE RAMPA "14" - "15"

IDENTIFICAZIONE ELABORAZIONE	CONTRAENTE GENERALE																											
<table border="1"> <tr> <td>FASE PROGETTUALE</td> <td>TRATTA</td> <td>OPERA</td> <td>PROIEZIONE</td> <td>PROIEZIONE</td> </tr> <tr> <td>AMBITO</td> <td>CANTIERA</td> <td>OPERA</td> <td>PROIEZIONE</td> <td>PROIEZIONE</td> </tr> <tr> <td>PROIEZIONE</td> <td>PROIEZIONE</td> <td>PROIEZIONE</td> <td>PROIEZIONE</td> <td>PROIEZIONE</td> </tr> </table>	FASE PROGETTUALE	TRATTA	OPERA	PROIEZIONE	PROIEZIONE	AMBITO	CANTIERA	OPERA	PROIEZIONE	PROIEZIONE	PROIEZIONE	PROIEZIONE	PROIEZIONE	PROIEZIONE	PROIEZIONE	<table border="1"> <tr> <td>DATA</td> <td>REVISIONE</td> <td>ELABORAZIONE PROGETTUALE</td> </tr> <tr> <td>01/07/2023</td> <td>001</td> <td>PROIEZIONE</td> </tr> <tr> <td>02/07/2023</td> <td>002</td> <td>PROIEZIONE</td> </tr> <tr> <td>03/07/2023</td> <td>003</td> <td>PROIEZIONE</td> </tr> </table>	DATA	REVISIONE	ELABORAZIONE PROGETTUALE	01/07/2023	001	PROIEZIONE	02/07/2023	002	PROIEZIONE	03/07/2023	003	PROIEZIONE
FASE PROGETTUALE	TRATTA	OPERA	PROIEZIONE	PROIEZIONE																								
AMBITO	CANTIERA	OPERA	PROIEZIONE	PROIEZIONE																								
PROIEZIONE	PROIEZIONE	PROIEZIONE	PROIEZIONE	PROIEZIONE																								
DATA	REVISIONE	ELABORAZIONE PROGETTUALE																										
01/07/2023	001	PROIEZIONE																										
02/07/2023	002	PROIEZIONE																										
03/07/2023	003	PROIEZIONE																										
<table border="1"> <tr> <td>CONCESSIONARIO</td> <td>CONCESSIONARIO</td> </tr> <tr> <td>CONCESSIONARIO</td> <td>CONCESSIONARIO</td> </tr> </table>	CONCESSIONARIO	CONCESSIONARIO	CONCESSIONARIO	CONCESSIONARIO	<table border="1"> <tr> <td>CONCESSIONARIO</td> <td>CONCESSIONARIO</td> </tr> <tr> <td>CONCESSIONARIO</td> <td>CONCESSIONARIO</td> </tr> </table>	CONCESSIONARIO	CONCESSIONARIO	CONCESSIONARIO	CONCESSIONARIO																			
CONCESSIONARIO	CONCESSIONARIO																											
CONCESSIONARIO	CONCESSIONARIO																											
CONCESSIONARIO	CONCESSIONARIO																											
CONCESSIONARIO	CONCESSIONARIO																											