

**Carta della Fragilità Ambientale**

- Alta
- Bassa
- Media
- Molto alta
- Molto bassa

**Carta della Sensibilità Ecologica**

- Alta
- Bassa
- Media
- Molto alta
- Molto bassa

**Carta del Valore Ecologico**

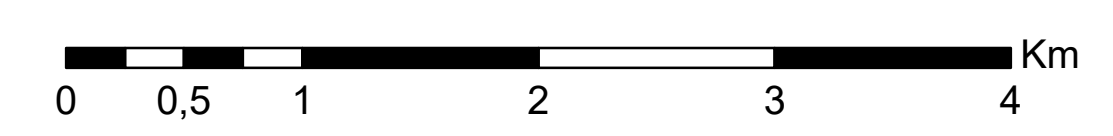
- Alta
- Bassa
- Media
- Molto alta
- Molto bassa

**Carta della Pressione Antropica**


- Alta
- Bassa
- Media
- Molto alta
- Molto bassa

**Interventi in progetto**


- Areogeneratori in progetto
- Piazzole
- Cavidotto MT
- Sottostazione elettrica
- Cavidotto AT
- SE Montecilfone Terna
- Confine Comunale



ISPR 2019. Dati del Sistema Informativo della Carta Natura della regione Molise.




**REGIONE MOLISE**  
Provincia di  
**CAMPOBASSO**  
MAFALDA



**OGGETTO**  
PROGETTO PER LA REALIZZAZIONE DI UN IMPIANTO EOLICO NEL COMUNE DI MAFALDA NELLE LOCALITA' LA POSTA DI CANZANO, MACCHIA S. LUCIA E S. ROCCO

**COMITENTE**  
**Q-ENERGY RENEWABLES 2 SRL**  
Via Vittor Pisani, 8/A - 20124 Milano (MI)  
PEC: q-energyrenewables2srl@egemil.it  
P.IVA: 12460270663

Codice Commessa PHEEDRA\_23\_24\_ED\_MFD



PHEEDRA S.r.l. Via Lago di Nemi, 90  
74121 - Taranto  
Tel. 099.7723000 - Fax 099.0873285  
e-mail: info@pheedra.it - web: www.pheedra.it

**PROGETTAZIONE**  
Direttore Tecnico : Dott. Ing. Angelo Micolucci  
ORDINE INGEGNERI PROVINCIA TARANTO - Sezione A  
Dott. Ing. MICOLUCCI Angelo  
n° 1851  
Società Civile Ambientale Industriale Infrastrutturale

1	Settembre 2023	PRIMA EMISSIONE	MS	AM	VS				
REV.	DATA	ATTIVITA'	REDATTO	VERIFICATO	APPROVATO				

**OGGETTO DELL'ELABORATO**  
**CARTA DELLA VEGETAZIONE NATURALE**

FORMATO	SCALA	SOC.	DISC.	TIPO DOC.	PROG.	REV.	NOME FILE	FOGLI
A1	VARIE	MFD	AMB	TAV	040	01	MFD-AMB-TAV-040_01	