
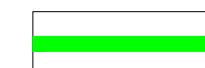







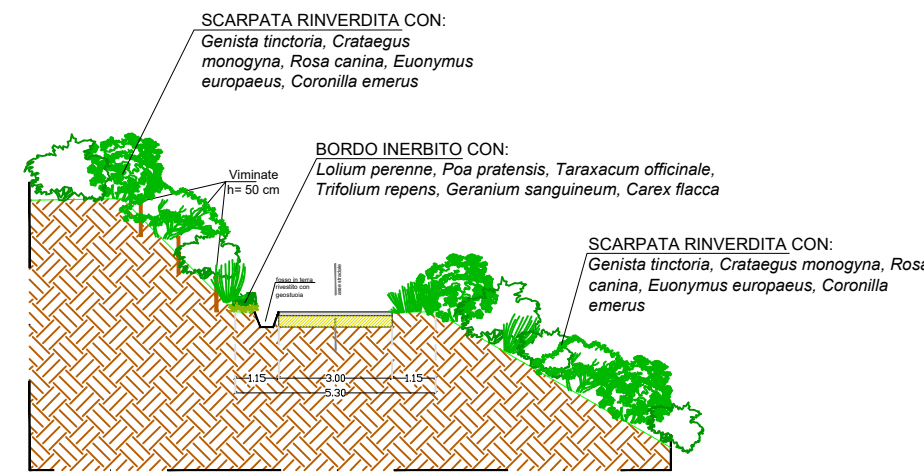


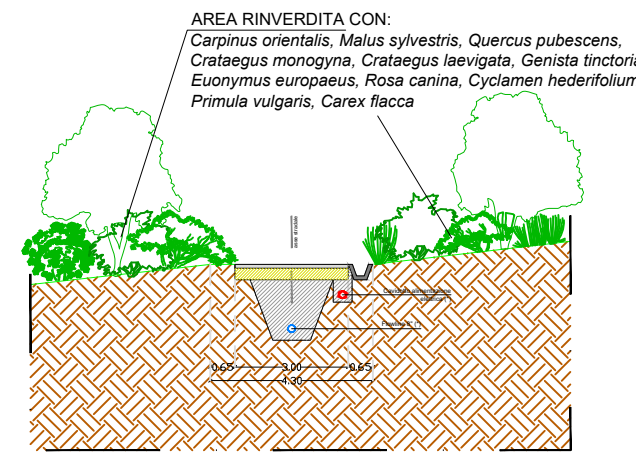
## LEGENDA GENERALE

-  VIABILITA' ESISTENTE DA ADEGUARE (TRATTO C-E-D)
-  VIABILITA' ESISTENTE DA RIPRISTINARE (TRATTO A-B-C)
-  VIABILITA' DI ACCESSO ALL'AREA DI COLMATA DUMPING D2
-  VIABILITA' EX-NOVO (TRATTO E-F)
-  AREA DI COLMATA DI RIFERIMENTO DUMPING D2 DA AMPLIARE
-  AREA DI STOCCAGGIO DI COMPLETAMENTO IN DUMPING D12
-  OPERE ESISTENTI NON OGGETTO DEL PROGETTO  
"PERFORAZIONE POZZO GG3 E SUA MESSA IN PRODUZIONE"
-  FOSSO / IMPLUVIO ESISTENTE
-  SCARPATE AD ALTA PENDENZA

## SEZIONI PROGETTUALI - scala 1:200



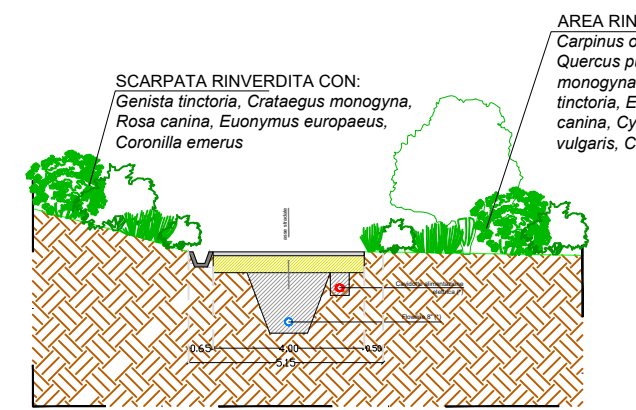
SEZIONE TIPO 1-1



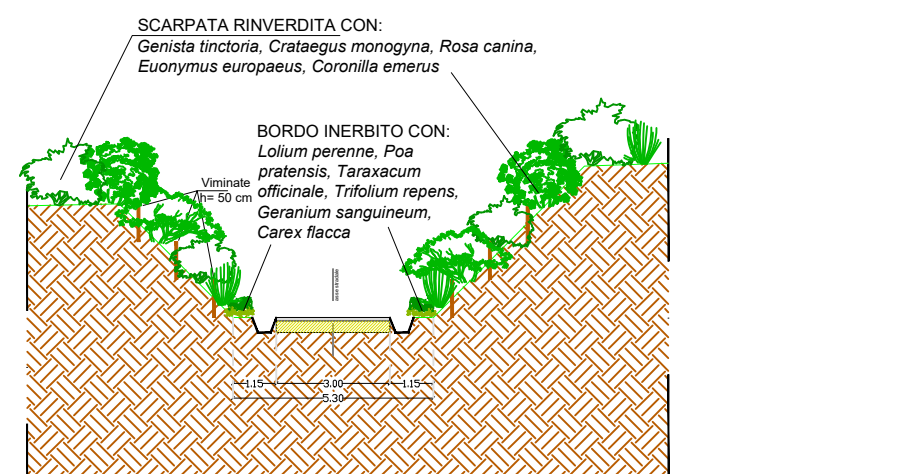
SEZIONE TIPO 4-4



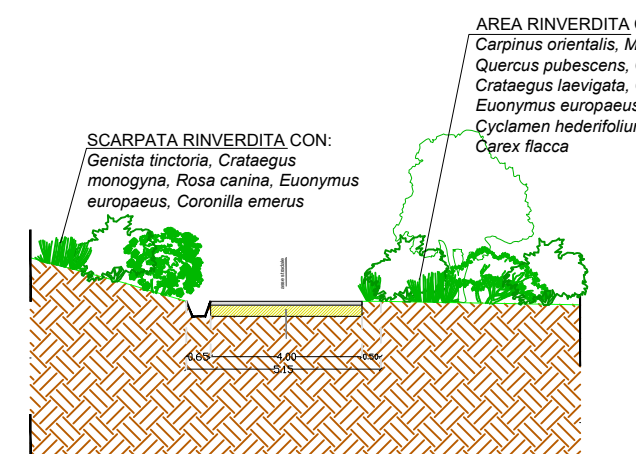
SEZIONE TIPO 2-2



SEZIONE TIPO 5-5

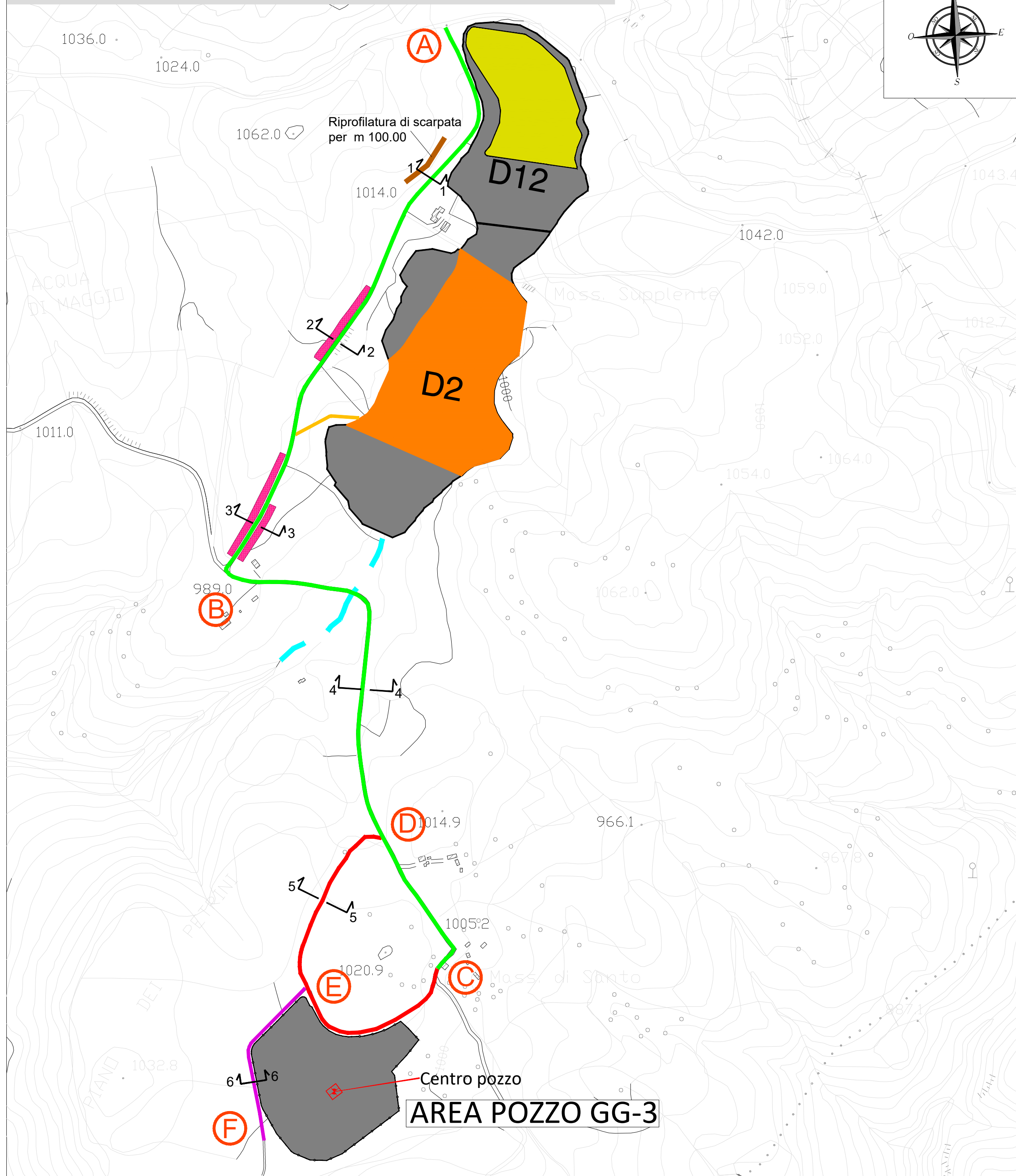


SEZIONE TIPO 3-3



SEZIONE TIPO 6-6

## PLANIMETRIA INTERVENTI - Scala 1:5.000



## NOTE GENERALI

- L'equidistanza fra le curve di livello è di metri 10
- Altimetria riferita al livello medio del mare (Q s.l.m. - Mareografo di Genova)
- La superficie del piazzale interessata alle fasi di lavorazione è pari a circa 41'286.00 mq

COORDINATE CENTRO POZZO GG-3				
WGS84		GAUSS-BOAGA		
Latitudine	Longitudine	EST	NORD	QUOTA s.l.m.
40.39343691	16.0961946	2613040.5697	4472008.2594	1009,00

CLIENTE				PROGETTO	CONCESSIONE DI COLTIVAZIONE DI IDROCARBURI "GORGOGNONE" IN PROVINCIA DI POTENZA E MATERA			
Consulente				STUDIO DI IMPATTO AMBIENTALE DEL PROGETTO DI PERFORAZIONE DEL POZZO ESPLORATIVO DENOMINATO "GORGOGNONE 3" E SUA EVENTUALE MESSA IN PRODUZIONE - INTEGRAZIONE	TITOLO	STRADA DI ACCESSO - INTERVENTI A VERDE		
	Data	15/01/2024	Preparato	ECA	Revisore	MRI	Approvato	LFA
	Progetto No	23652833	TAVOLA	ISPRA#023_Tav.05	Rev.	0	Data	15/01/2024